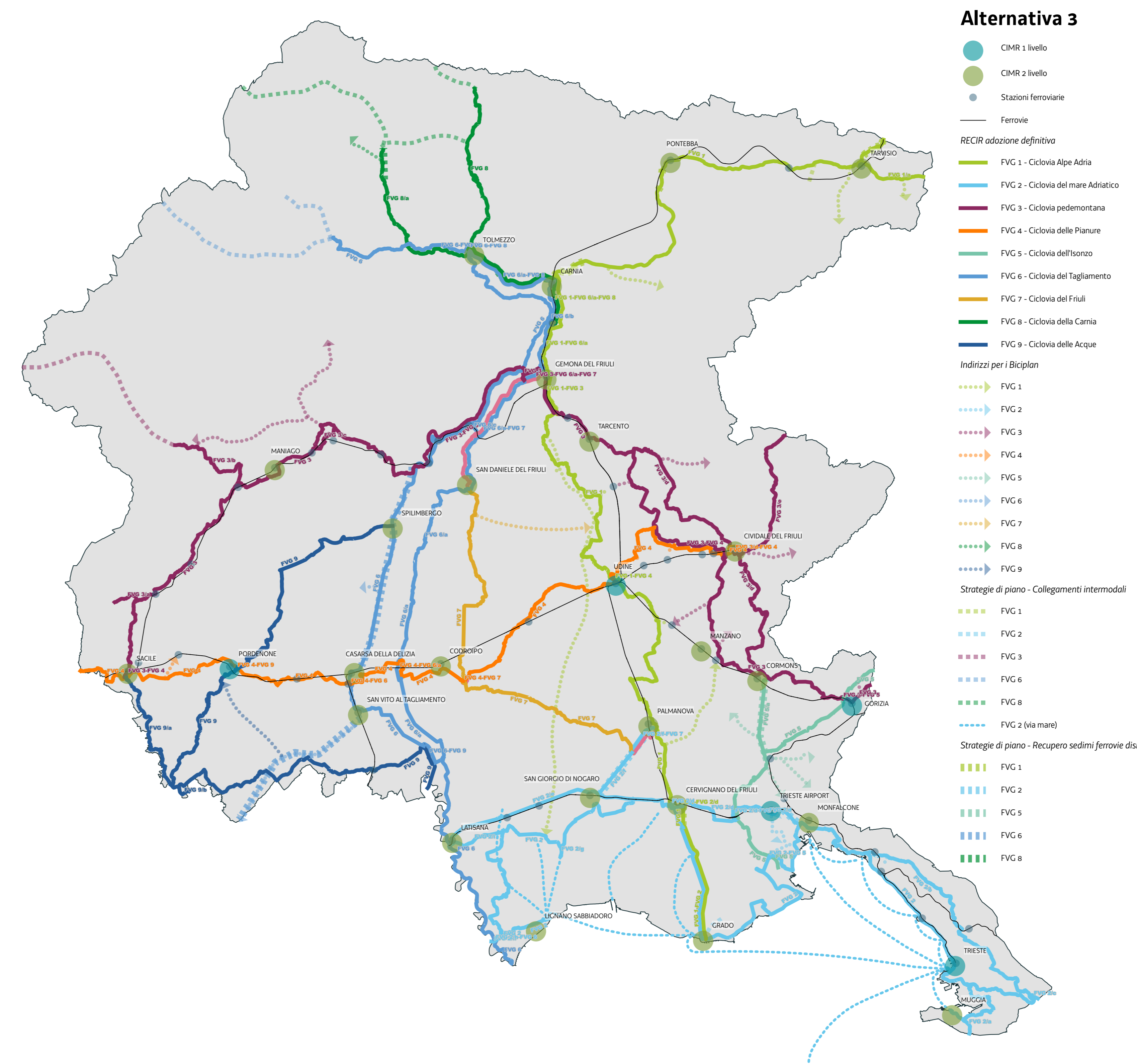
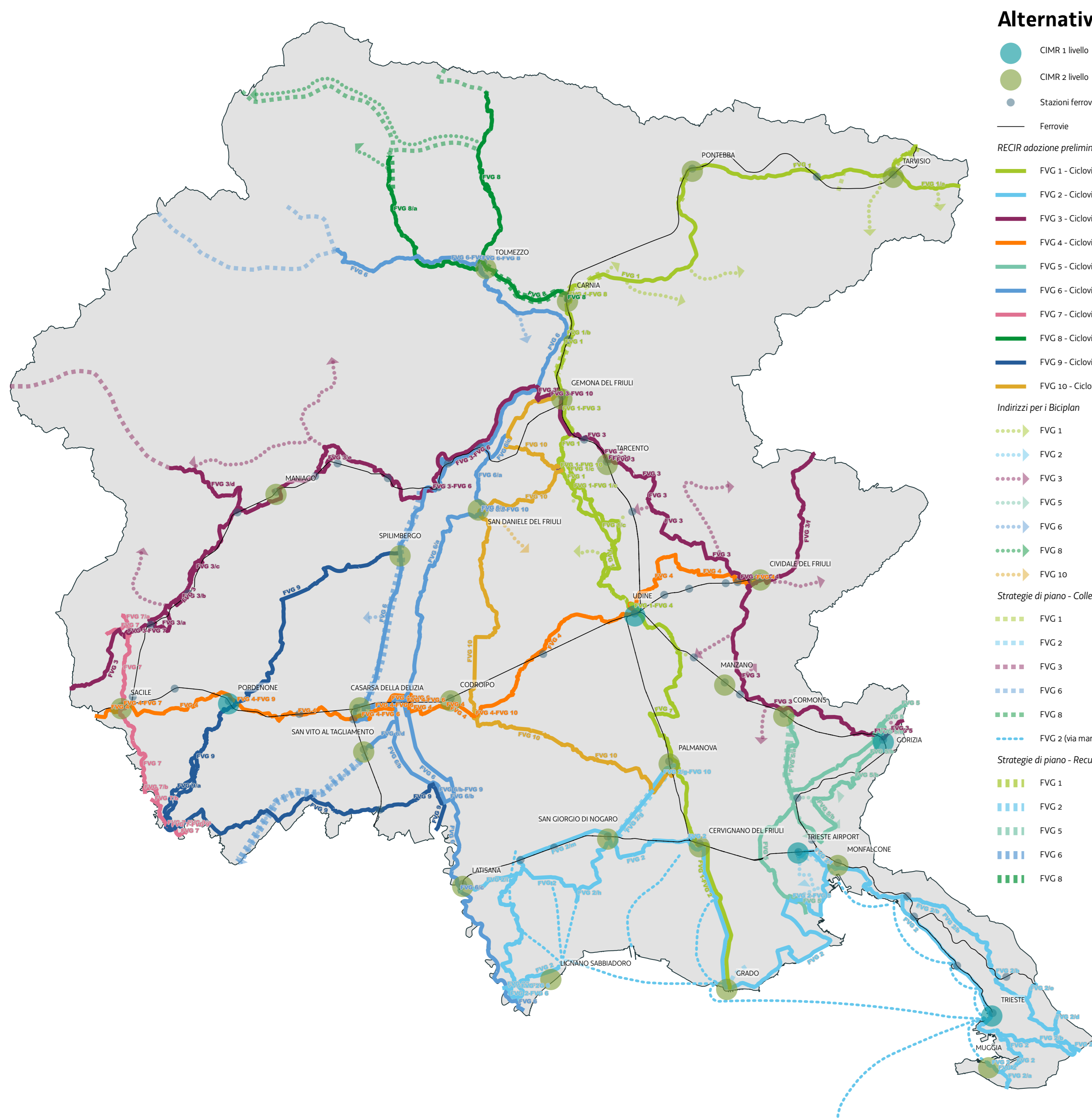
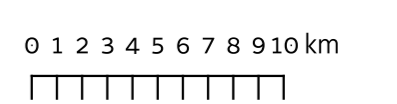


I dati fanno riferimento alla Italian Open Data License (<https://www.dat.gov.it/content/italian-open-data-license-v20>). Per la parte di basi ottenute da Openstreetmap, fanno riferimento alla Open Data Commons Open Data Base License (<https://opendatacommons.org/licenses/odbl/>). © OpenStreetMap contributors.



Scala 1:300.000



REGIONE AUTONOMA
FRIULI VENEZIA GIULIA
DIREZIONE CENTRALE INFRASTRUTTURE
E TERRITORIO

Stradivarie Architetti Associati
TPS pro s.r.l.
TPS Associazione professionale

Piano Regionale Mobilità Ciclistica

PREMOCI a colpo d'occhio