

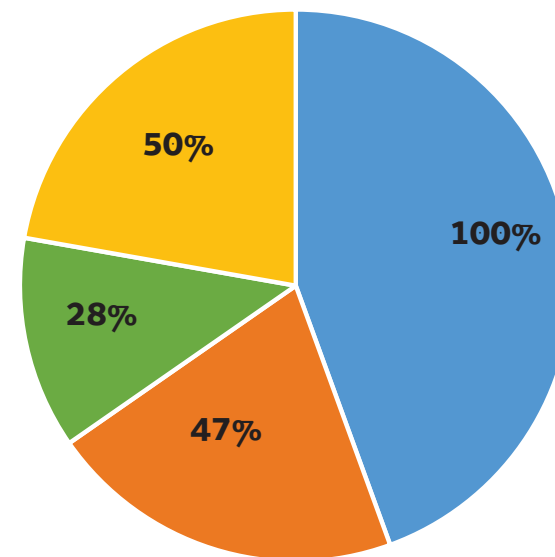


## Distretti del Commercio in FVG

- **Totale distretti costituiti:** 20
- **Comuni coinvolti:** 123 su 215 - 57%
- **Popolazione coinvolta:** 982.294 - 82%
- **Imprese del commercio e del terziario all'interno del territorio:** 30.904 - 82%

### % di Comuni aderenti suddivisi per EDR

- EDR di Pordenone
- EDR di Udine
- EDR di Gorizia
- EDR di Trieste





# AMBITO TERRITORIALE DI PORDENONE

- **Totale distretti costituiti: 6**
- **Comuni coinvolti: 50 su 50 - 100%**
- **Popolazione coinvolta: 310.158 - 100%**
- **Imprese del commercio e del terziario all'interno del territorio: 9.182 - 100%**



Con tecnologia Bing  
© GeoNames, JamTam



# THE GREAT DISTRETTO



Comune	Popolazione	Imprese attive
PORDENONE	<b>51.818</b>	<b>2.174</b>
Aviano	<b>8.866</b>	<b>267</b>
Cordenons	<b>17.856</b>	<b>421</b>
Fontanafredda	<b>12.763</b>	<b>346</b>
Porcia	<b>14.992</b>	<b>399</b>
Roveredo in Piano	<b>5.876</b>	<b>163</b>
San Quirino	<b>4.212</b>	<b>96</b>
Zoppola	<b>8.350</b>	<b>210</b>
<b>Tot.</b>	<b>124.733</b>	<b>4.076</b>



# SILE E MEDUNA



Comune	Popolazione	Imprese attive
AZZANO DECIMO	<b>15.688</b>	<b>419</b>
Chions	<b>5.082</b>	<b>124</b>
Fiume Veneto	<b>11.759</b>	<b>292</b>
Pasiano di Pordenone	<b>7.789</b>	<b>199</b>
Prata di Pordenone	<b>8.416</b>	<b>252</b>
Pravidomini	<b>3.376</b>	<b>84</b>
<b>Tot.</b>	<b>52.110</b>	<b>1.370</b>



## CELLINA - MEDUNA



Comune	Popolazione	Imprese attive
MANIAGO	<b>11.571</b>	<b>379</b>
Andreis	<b>242</b>	<b>6</b>
Arba	<b>1.276</b>	<b>30</b>
Barcis	<b>224</b>	<b>18</b>
Cavasso Nuovo	<b>1.497</b>	<b>28</b>
Cimolais	<b>343</b>	<b>8</b>
Claut	<b>879</b>	<b>34</b>
Erto e Casso	<b>372</b>	<b>19</b>
Fanna	<b>1.477</b>	<b>25</b>
Frisanco	<b>557</b>	<b>15</b>
Meduno	<b>1.512</b>	<b>45</b>
Montereale Valcellina	<b>4.326</b>	<b>86</b>
Sequals	<b>2.154</b>	<b>57</b>
Tramonti di Sopra	<b>271</b>	<b>4</b>
Tramonti di Sotto	<b>338</b>	<b>13</b>
Vajont	<b>1.678</b>	<b>31</b>
Vivaro	<b>1.295</b>	<b>23</b>
<b>Tot.</b>	<b>30.012</b>	<b>821</b>



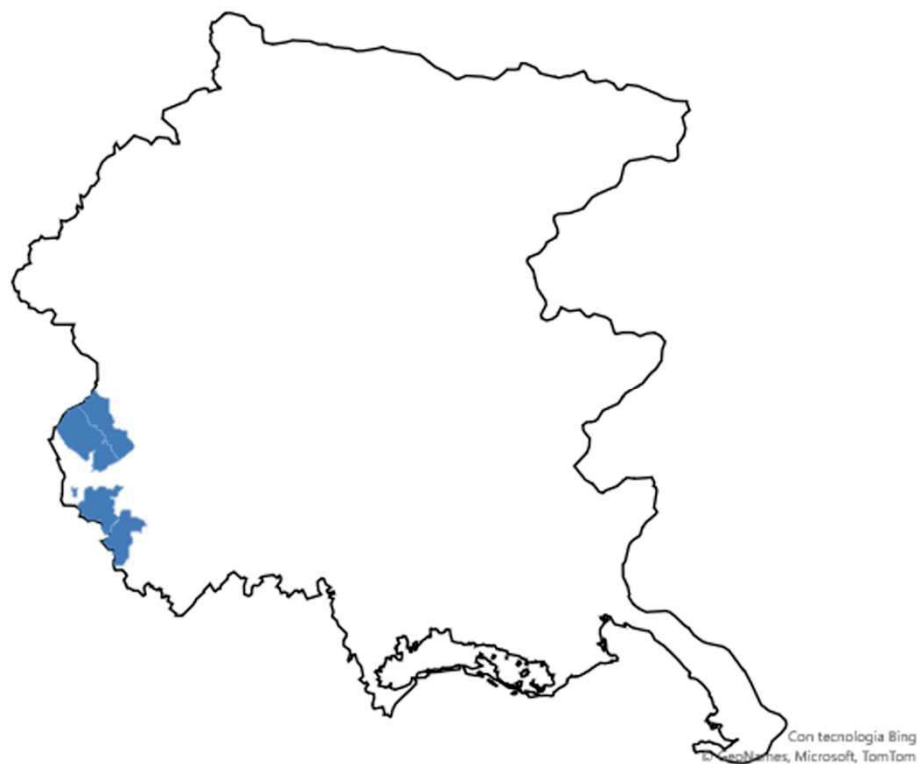
# TERRE TAGLIAMENTO



Comune	Popolazione	Imprese attive
SAN VITO AL TAGLIAMENTO	<b>15.101</b>	<b>425</b>
Casarsa della Delizia	<b>8.218</b>	<b>245</b>
Cordovado	<b>2.722</b>	<b>80</b>
Morsano al Tagliamento	<b>2.679</b>	<b>52</b>
San Giorgio della Richinvelda	<b>4.736</b>	<b>79</b>
San Martino al Tagliamento	<b>1.432</b>	<b>31</b>
Sesto al Reghena	<b>6.293</b>	<b>118</b>
Valvasone Arzene	<b>3.901</b>	<b>85</b>
<b>Tot.</b>	<b>45.082</b>	<b>1.115</b>



## DISTRETTO ALTO LIVENZA



Comune	Popolazione	Imprese attive
SACILE	<b>19.982</b>	<b>749</b>
Brugnera	<b>9.255</b>	<b>277</b>
Budoia	<b>2.495</b>	<b>50</b>
Caneva	<b>6.319</b>	<b>136</b>
Polcenigo	<b>3.124</b>	<b>113</b>
<b>Tot.</b>	<b>41.175</b>	<b>1.325</b>



# MOSAICO



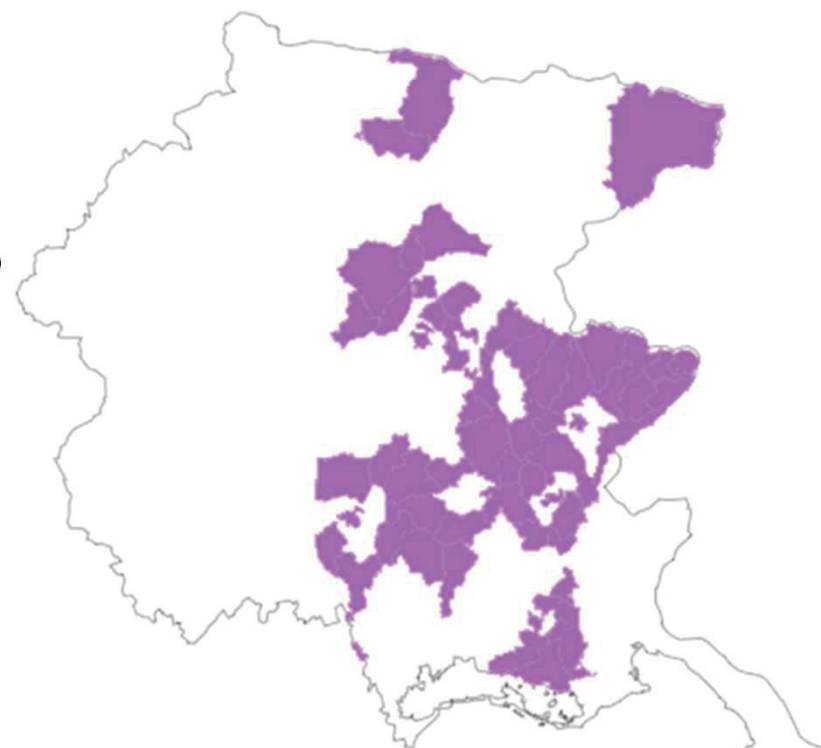
Comune	Popolazione	Imprese attive
SPILIMBERGO	<b>11.867</b>	<b>355</b>
Clauzetto	<b>370</b>	<b>20</b>
Vito d'Asio	<b>712</b>	<b>10</b>
Pinzano al Tagliamento	<b>1.494</b>	<b>29</b>
Castelnovo del Friuli	<b>827</b>	<b>45</b>
Travesio	<b>1.776</b>	<b>16</b>
<b>Tot.</b>	<b>17.046</b>	<b>475</b>





# AMBITO TERRITORIALE DI UDINE

- **Totale distretti costituiti:** 11
- **Comuni coinvolti:** 63 su 134 – 47%
- **Popolazione coinvolta:** 351.908 – 68%
- **Imprese del commercio e del terziario all'interno del territorio:** 12.051 – 69%



Con tecnologia Bing  
© GeoNames, Microsoft, TomTom



# DISTRETTO DEL COMMERCIO DI UDINE



Comune	Popolazione	Imprese attive
UDINE	97.761	4.187



# DISTRETTO DELLE TERRE E DELLE ACQUE



Comune	Popolazione	Imprese attive
CERVIGNANO	<b>13.557</b>	<b>431</b>
Campolongo Tapogliano	<b>1.118</b>	<b>28</b>
Fiumicello Villa Vicentina	<b>6.292</b>	<b>144</b>
Ruda	<b>2.778</b>	<b>43</b>
Terzo d'Aquileia	<b>2.727</b>	<b>59</b>
<b>Tot.</b>	<b>26.472</b>	<b>705</b>



# CORTE NATISONIS



Comune	Popolazione	Imprese attive
CIVIDALE	<b>10.877</b>	<b>383</b>
San Pietro al Natisone	<b>2.099</b>	<b>31</b>
San Leonardo	<b>1.034</b>	<b>2</b>
Pulfero	<b>854</b>	<b>52</b>
Grimacco	<b>292</b>	<b>3</b>
Savogna	<b>348</b>	<b>19</b>
Drenchia	<b>97</b>	<b>21</b>
Torreano	<b>2.069</b>	<b>44</b>
Stregna	<b>304</b>	<b>7</b>
Attimis	<b>1.667</b>	<b>6</b>
Faedis	<b>2.756</b>	<b>34</b>
<b>Tot.</b>	<b>22.397</b>	<b>602</b>

Con tecnologia Bing  
© GeoName, Microsoft, TomTom



# TERRE DI ACQUE - DISTRETTO DEL COMMERCIO DEL MEDIO FRIULI



Comune	Popolazione	Imprese attive
CODROIPO	15.850	514
Basiliano	5.213	130
Bertiolo	2.369	62
Camino al Tagliamento	1.542	27
Mereto di Tomba	2.524	57
Sedegliano	3.692	83
Varmo	2.630	72
<b>Tot.</b>	<b>33.820</b>	<b>945</b>



## BUY IN SPORTLAND



Comune	Popolazione	Imprese attive
GEMONA	<b>10.543</b>	<b>353</b>
Artegna	<b>2.869</b>	<b>68</b>
Bordano	<b>704</b>	<b>10</b>
Buia	<b>6.320</b>	<b>184</b>
Forgaria nel Friuli	<b>1.703</b>	<b>41</b>
Magnano in Riviera	<b>2.258</b>	<b>51</b>
Montenars	<b>480</b>	<b>7</b>
Nimis	<b>2.550</b>	<b>75</b>
Osoppo	<b>2.842</b>	<b>70</b>
Tarcento	<b>8.814</b>	<b>231</b>
Trasaghis	<b>2.085</b>	<b>48</b>
Venzona	<b>1.936</b>	<b>70</b>
<b>Tot.</b>	<b>43.104</b>	<b>1.208</b>



# LATISANA, UN TERRITORIO SINCERO



Comune	Popolazione	Imprese attive
LATISANA	13.212	506



# DISTRETTO DEL COMMERCIO DEL CORMOR NEL FRIULI CENTRALE



Con tecnologia Bing  
© GeoNames, Microsoft, TomTom

Comune	Popolazione	Imprese attive
MORTEGLIANO	<b>4.815</b>	<b>153</b>
Lestizza	<b>3.654</b>	<b>236</b>
Pozzuolo del Friuli	<b>6.896</b>	<b>80</b>
Castions di Strada	<b>3.695</b>	<b>506</b>
Campoformido	<b>7.835</b>	<b>154</b>
Talmassons	<b>3.859</b>	<b>109</b>
<b>Tot.</b>	<b>30.754</b>	<b>1.238</b>





## FRIULI ORIENTALE



Con tecnologia Bing  
© GeoNames, Microsoft, TomTom

Comune	Popolazione	Imprese attive
PAVIA	<b>5.525</b>	<b>146</b>
Buttrio	<b>3.876</b>	<b>121</b>
Remanzacco	<b>6.043</b>	<b>18</b>
Chiopris-Viscone	<b>685</b>	<b>87</b>
San Giovanni al Natisone	<b>6.095</b>	<b>311</b>
Corno di Rosazzo	<b>3.110</b>	<b>39</b>
Trivignano Udinese	<b>1.550</b>	<b>172</b>
Manzano	<b>6.244</b>	<b>104</b>
Moimacco	<b>1.645</b>	<b>13</b>
Pradamano	<b>3.518</b>	<b>173</b>
Premariacco	<b>3.968</b>	<b>245</b>
Prepotto	<b>710</b>	<b>36</b>
<b>Tot.</b>	<b>42.969</b>	<b>1.465</b>



# VILLAGGIO DEL BENESSERE ALPINO



Comune	Popolazione	Imprese attive
PAULARO	<b>2.382</b>	<b>46</b>
Arta Terme	<b>2.033</b>	<b>51</b>
<b>Tot.</b>	<b>4.415</b>	<b>97</b>



# DISTRETTO DEL COMMERCIO TARVISIANO



Comune	Popolazione	Imprese attive
TARVISIO	<b>4.027</b>	<b>300</b>



# DISTRETTO DEL COMMERCIO TRESEMANE



Comune	Popolazione	Imprese attive
TAVAGNACCO	<b>14.706</b>	<b>614</b>
Cassacco	<b>2.809</b>	<b>69</b>
Reana del Roiale	<b>4.731</b>	<b>153</b>
Tricesimo	<b>7.584</b>	<b>268</b>
<b>Tot.</b>	<b>29.830</b>	<b>1.104</b>



# AMBITO TERRITORIALE DI GORIZIA

- **Totale distretti costituiti: 2**
- **Comuni coinvolti: 7 su 25 – 28%**
- **Popolazione coinvolta: 98.253 – 71%**
- **Imprese del commercio e del terziario all'interno del territorio: 3.021 – 75%**



Con tecnologia Bing  
© GeoNames, Microsoft, TomTom



# DISTRETTO "CITTÀ DI GORIZIA"



Comune	Popolazione	Imprese attive
GORIZIA	<b>33.837</b>	<b>1.155</b>



# DISTRETTO DEL COMMERCIO DEL PUNTO PIÙ A NORD DEL MEDITERRANEO



Comune	Popolazione	Imprese attive
MONFALCONE	29.637	875
Grado	7.776	99
Muggia (TS)	12.925	220
Aquileia (UD)	3.147	468
Duino-Aurisina (TS)	8.456	318
San Canzian d'Isonzo	6.027	239
Staranzano	7.184	113
Ronchi dei Legionari	11.807	22
San Pier d'Isonzo	1.985	149
<b>Tot.</b>	<b>88.944</b>	<b>2.503</b>



# AMBITO TERRITORIALE DI TRIESTE

- **Totale distretti costituiti:** 1
- **Comuni coinvolti:** 3 su 6 – 50%
- **Popolazione coinvolta:** 221.975 – 96%
- **Imprese del commercio e del terziario all'interno del territorio:** 6.686 – 97%







# TRIESTE COMMERCIALE



Comune	Popolazione	Imprese attive
TRIESTE	<b>200.594</b>	<b>6.148</b>