



REGIONE AUTONOMA
FRIULI VENEZIA GIULIA



Aree naturali protette del Friuli Venezia Giulia





Punto ristoro
(bar o ristorante)



Toilette



Noleggio bici



Guida



Punto energia elettrica
per camper



Birdwatching



Parcheggio camper



Equitazione



Punto ristoro
(panchine, pic-nic)



Sport (calcio, tennis...)



Punto fuoco
(barbeque)



Camping



Servizio disabili



Parco giochi per bambini



REGIONE AUTONOMA
FRIULI VENEZIA GIULIA

**Direzione centrale infrastrutture, mobilità,
pianificazione territoriale, lavori pubblici, edilizia**

Servizio tutela del paesaggio e biodiversità

Sede - via Sabbadini, 31 - 33100 Udine

T. (+39) 0432 555592

F. (+39) 0432 555144

Pec territorio@certregione.fvg.it




Informazioni

Centro visite Gradina
Via Vallone, 32
34070 Doberdò del Lago-Doberdob (GO)
tel./fax (+39) 0481 784111
cell. (+39) 333 4056800

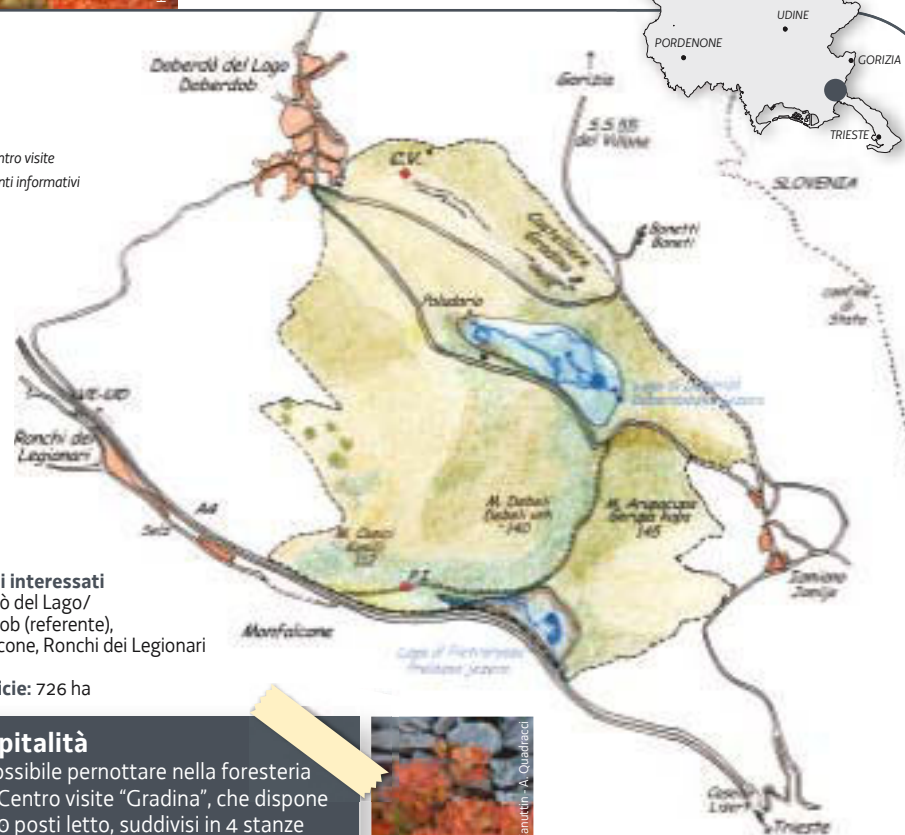


Riserva Naturale Regionale LAGHI DI DOBERDÒ E PIETRAROSSA

Deželni Naravni Rezervat DOBERDOBSKO IN PRELOSNO JEZERO



→ Centro visite
→ Punti informativi




Comuni interessati
Doberdò del Lago/
Doberdob (referente),
Monfalcone, Ronchi dei Legionari

Superficie: 726 ha

Ospitalità

È possibile pernottare nella foresteria del Centro visite "Gradina", che dispone di 20 posti letto, suddivisi in 4 stanze con bagno per 2 persone e 3 stanze con bagno in comune per 4 persone, cucina comune e soggiorno. La zona ristorazione offre la possibilità di degustare vini locali, piatti tipici o spuntini adatti ad una breve pausa durante la visita della Riserva. Altre informazioni al sito www.turismofvg.it



↑ Capriolo al pascolo

La Riserva ha una superficie di 726 ettari ed interessa i Comuni di Doberdò del Lago-Doberdob, Monfalcone e Ronchi dei Legionari.

Localizzata nella parte nord-occidentale del Carso goriziano è considerata di grande interesse naturalistico soprattutto per la presenza del lago di Doberdò che rappresenta un raro esempio a livello europeo di idrografia superficiale legata al fenomeno del **carsismo**. I laghi di Doberdò e Pietrarossa sono **laghi temporanei** localizzati in depressioni tettoniche denominate **polje** e vengono **alimentati dalla falda acquifera del sottosuolo**.

Nell'area protetta non mancano tracce lasciate dall'uomo nel passato come il sito archeologico di un **castelliere dell'età del Bronzo** e numerose **trincee e rifugi** scavati nella roccia durante la prima guerra mondiale.

Alcuni percorsi

È possibile esplorare l'area protetta lungo sentieri segnati CAI (Club Alpino Italiano) facenti parte di una rete di percorsi più ampi che interessano tutto il Carso goriziano.

Oltre alle bellezze naturali rappresentate dagli habitat di zone umide, come i laghi temporanei, ed aride, come la landa, è possibile visitare il sito archeologico di un castelliere dell'età del Bronzo (3.500-1.500 a.C.) ed i resti delle numerose trincee risalenti alla prima guerra mondiale.

I Centri visite

Nei pressi del centro abitato di Doberdò del Lago-Doberdob è attivo il **Centro visite "Gradina"**. La struttura ospita un museo storico-naturalistico che illustra, attraverso un percorso tattile-sonoro, gli aspetti storico-culturali, vegetazionali, faunistici e di tutela del Carso. A questi temi si affiancano quelli dedicati alla preistoria e alla prima guerra mondiale utilizzando anche reperti originali. La struttura ospita anche una sala per conferenze e mostre, un punto di ristoro e una foresteria con 20 posti letto.

CENTRO VISITE GRADINA

Via Vallone, 32 - 34070 Doberdò del Lago/Doberdob (GO)

Orario unico di apertura




Venerdì dalle 16.00 alle 20.00

Sabato, domenica e festivi dalle 10.00 alle 20.00

Per ulteriori informazioni consultare il sito della Riserva.



Foto di copertina



Progetto grafico, impaginazione e stampa:
Sincromia srl
Via L. Zanussi, 2 - 33080 Roveredo in Piano (Pn)
Tel. 0434 960066 - www.sincromia.it



Sincromia è un'azienda certificata FSC®
che utilizza inchiostri a base vegetale

Finito di stampare nel mese di settembre 2015



REGIONE AUTONOMA
FRIULI VENEZIA GIULIA

FRIULI VENEZIA GIULIA



MINISTERO DELL'AMBIENTE
E DELLA TUTELA DEL TERRITORIO E DEL MARE