






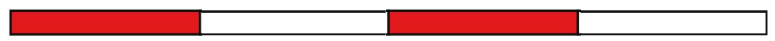


-  Confine comunale
-  Confine Zona Speciale di Conservazione - ZSC

Carta degli habitat Natura 2000

-  3260 Fiumi delle pianure e montani con vegetazione del Ranunculon fluitantis e Callitricho- Batrachion.
-  6430 Bordure planiziali, montane e alpine di megaforie idrofile
-  6510 Praterie magre da fieno a bassa altitudine (*Alopecurus pratensis*, *Sanguisorba officinalis*)
-  91E0* Foreste alluvionali di *Alnus glutinosa* e *Fraxinus excelsior* (Alno-Padion, Alnion incanae, Salicion albae)
-  91F0 Foreste miste riparie di grandi fiumi a *Quercus robur*, *Ulmus laevis* e *Ulmus minor*, *Fraxinus excelsior* o *Fraxinus angustifolia* (Ulmenion minoris)

0 250 500 750 1000 m



Scala 1:10.000