

Piano di Gestione

Siti Natura 2000 Alpi Carniche

SIC IT3320003

Creta di Aip e Sella di Lanza

Schede di Valutazione

Scheda Valutazione Habitat	CODICE NATURA 2000 E NOME HABITAT
Tipo di Habitat::	Fiumi alpini e loro vegetazione riparia erbacea
Codice Natura 2000:	3220
Criteri di selezione:	<input checked="" type="checkbox"/> Tipo di Habitat elencato nell' All. I della Direttiva 92/43/CEE
Esigenze ecologiche:	Habitat tipici dei greti, soggetti a rimaneggiamenti naturali e non, dei torrenti, costituiti prevalentemente da ghiaie o ciottoli. La riduzione del rimaneggiamento naturale dell'alveo e le differenze climatiche comportano la differenziazione della vegetazione presente da monte verso valle.
IT3320003 CRETA DI AIP E SELLA DI LANZA	
Regione biogeografica:	<input checked="" type="checkbox"/> Alpina (ALP)
Fonti utilizzate:	Cartografia degli habitat; WWF (2005); Manuale degli habitat FVG (Poldini <i>et al.</i> , 2006); Poldini & Martini (1993)
Area occupata:	
Superficie stimata	Kmq 0,105
Metodo usato	3 = mappatura sul campo
Periodo per la superficie	Settembre 2011
Qualità dei dati	3 = buona
Tendenza	0 = stabile
Periodo per la tendenza	1970-2010
Motivazioni per la tendenza	
Mappa	<p>The map displays the geographical distribution of the habitat IT3320003 (Creta di Aip e Sella di Lanza) in the Alpine region. The habitat area is shaded in light green, and the Natura 2000 site is marked with a red outline. The map includes labels for the communes of Ligosullo, Paularo, Moggio Udinese, and Pontebba. A legend in the top right corner identifies the symbols used: a white box for 'Comuni', a light green box for 'SIC IT3320003 - Creta di Aip e Sella di Lanza', and a red box for 'Habitat Natura2000 3220'.</p>
Specie tipiche:	<i>Salix eleganos, Salix daphnoides, Petasites paradoxus, Alnus incana</i>
Elementi di valutazione del sito per la conservazione del tipo di Habitat:	
Percentuale di copertura all'interno dell'area	0,314

Scheda Valutazione Habitat	CODICE NATURA 2000 E NOME HABITAT
Rappresentatività	C = rappresentatività significativa
Superficie relativa	p= 0,100% Fonte del dato nazionale: WWF, 2005 C: 2% \geq p $>$ 0%
i) Grado di conservazione della struttura	II = struttura ben conservata
ii) Grado di conservazione delle funzioni	II = buone prospettive
iii) Possibilità di ripristino	
Grado di conservazione	B = valore buono
Valutazione globale del sito	C = valore significativo
<i>Compilatori e aggiornamenti</i>	
Compilatore:	Oriolo Giuseppe
Data di aggiornamento:	Ottobre 2011

Scheda Valutazione Habitat	CODICE NATURA 2000 E NOME HABITAT
Tipo di Habitat::	Brughiere alpine e boreali
Codice Natura 2000:	4060
Criteri di selezione:	<input checked="" type="checkbox"/> Tipo di Habitat elencato nell' All. I della Direttiva 92/43/CEE
Esigenze ecologiche:	Ambiente caratterizzato da substrati sia acidi che calcarei che sono colonizzati da arbusti di piccole dimensioni o prostrati, tipici della fascia alpina, subalpina ed altimontana. Si tratta sia di formazioni zonali presenti oltre il limite del bosco, sia di stadi di incespugliamento di pascoli abbandonati.
IT3320003 CRETA DI AIP E SELLA DI LANZA	
Regione biogeografica:	<input checked="" type="checkbox"/> Alpina (ALP)
Fonti utilizzate:	Cartografia degli habitat, WWF (2005); Manuale degli habitat FVG (Poldini <i>et al.</i> 2006); Poldini, Oriolo & Francescato (2004)
Area occupata:	
Superficie stimata	Km ² 3,960
Metodo usato	3 = mappatura sul campo
Periodo per la superficie	Settembre 2011
Qualità dei dati	3 = buona
Tendenza	Significativo incremento
Periodo per la tendenza	1970-2010
Motivazioni per la tendenza	Principali ragioni assunte per i cambiamenti di popolazione qualora indicati: 4 = influenza atropo-(zoo)genica indiretta 5 = processi naturali
Mappa	
Specie tipiche:	<i>Rhododendorn ferrugineum</i> , <i>Erica carnea</i> , <i>Rhododendorn hirsutus</i> , <i>Sorbus chamaemespilus</i>

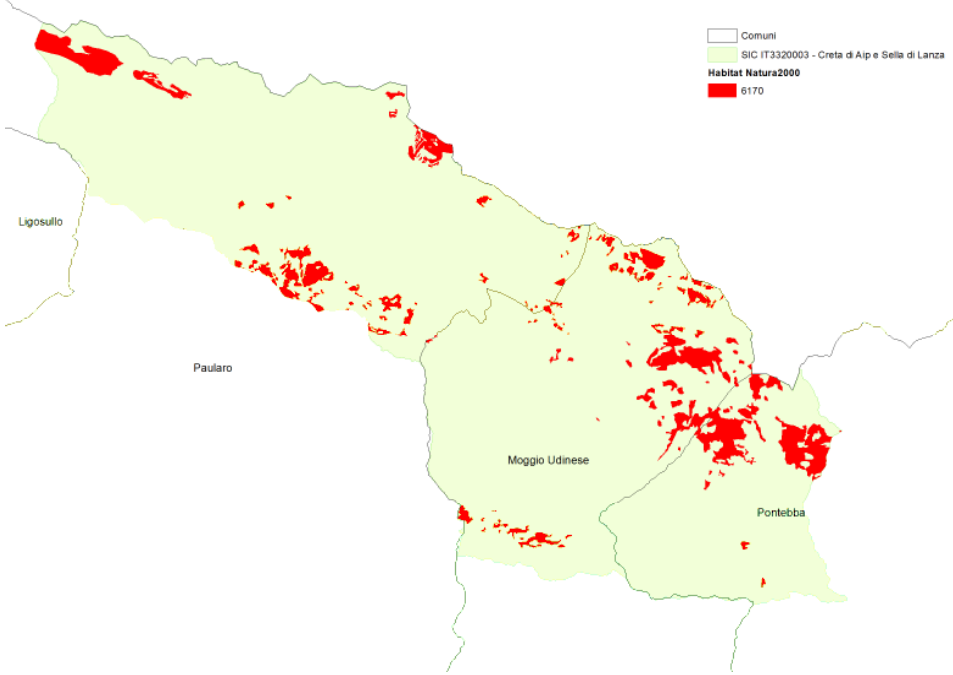
Scheda Valutazione Habitat	CODICE NATURA 2000 E NOME HABITAT	
Elementi di valutazione del sito per la conservazione del tipo di Habitat:		
Percentuale di copertura all'interno dell'area	11,857%	
Rappresentatività	A = rappresentatività eccellente	
Superficie relativa	p= 0,405 % Fonte del dato nazionale: WWF, 2005 C: 2% >= p > 0%	
i) Grado di conservazione della struttura	I = struttura eccellente	
ii) Grado di conservazione delle funzioni	I = prospettive eccellenti	
iii) Possibilità di ripristino		
Grado di conservazione	A = valore eccellente	
Valutazione globale del sito	A = valore eccellente	
<i>Compilatori e aggiornamenti</i>		
Compilatore:	Oriolo Giuseppe	
Data di aggiornamento:	Ottobre 2011	

Scheda Valutazione Habitat	CODICE NATURA 2000 E NOME HABITAT
Tipo di Habitat::	*Perticaie di <i>Pinus mugo</i> e <i>Rhododendron hirsutum</i> (Mugo-Rhododendretum hirsuti)
Codice Natura 2000:	4070
Criteri di selezione:	<input checked="" type="checkbox"/> Tipo di Habitat elencato nell' All. I della Direttiva 92/43/CEE <input checked="" type="checkbox"/> Tipo di Habitat prioritario ai sensi della Direttiva 92/43/CEE
Esigenze ecologiche:	Habitat caratteristico del piano subalpino e alpino, contraddistinto dalla dominanza di <i>Pinus mugo</i> in associazione con <i>Rhododendron</i> sp. Vi sono ampie digitazioni nel piano montano qualora l'erosione ne faciliti la discesa. Tali mughete dealpinizzate possono includere numerose latifoglie. Si tratta di habitat primari nella fascia altimontana-subalpina dove sono anche zonali. A quote inferiori diventano azonali su substrati detritici primitivi.
IT3320003 CRETA DI AIP E SELLA DI LANZA	
Regione biogeografica:	<input checked="" type="checkbox"/> Alpina (ALP)
Fonti utilizzate:	Cartografia degli habitat, WWF (2005); Manuale degli habitat FVG (Poldini <i>et al.</i> 2006); Poldini, Oriolo & Francescato (2004)
Area occupata:	
Superficie stimata	Kmq 5,178
Metodo usato	3 = mappatura sul campo
Periodo per la superficie	Settembre 2011
Qualità dei dati	3 = buona
Tendenza	0 = stabile Leggero incremento
Periodo per la tendenza	1970-2010
Motivazioni per la tendenza	Principali ragioni assunte per i cambiamenti di popolazione qualora indicati: 5 = processi naturali
Mappa	

Scheda Valutazione Habitat	CODICE NATURA 2000 E NOME HABITAT
Specie tipiche:	<i>Pinus mugo, Erica carnea, Rhododendron hirsutus, Rhodothamnus chamaecitissus</i>
Elementi di valutazione del sito per la conservazione del tipo di Habitat:	
Percentuale di copertura all'interno dell'area	15,503 %
Rappresentatività	A = rappresentatività eccellente
Superficie relativa	p= 1,051 % Fonte del dato nazionale: WWF, 2005 C: 2% >= p > 0%
i) Grado di conservazione della struttura	I = struttura eccellente
ii) Grado di conservazione delle funzioni	I = prospettive eccellenti
iii) Possibilità di ripristino	
Grado di conservazione	A = valore eccellente
Valutazione globale del sito	A = valore eccellente
Compilatori e aggiornamenti	
Compilatore:	Oriolo Giuseppe
Data di aggiornamento:	Ottobre 2011

Scheda Valutazione Habitat	CODICE NATURA 2000 E NOME HABITAT
Tipo di Habitat::	Praterie silicee alpine e boreali
Codice Natura 2000:	6150
Criteri di selezione:	<input checked="" type="checkbox"/> Tipo di Habitat elencato nell' All. I della Direttiva 92/43/CEE
Esigenze ecologiche:	Habitat delle praterie alpine che si sviluppano per lo più su substrati acidi o acidificati. Tale ambiente è caratterizzato dalla presenza di <i>Nardus stricta</i> , <i>Carex curvula</i> , <i>Deschampsia flexuosa</i> , <i>Juncus trifidus</i> .
IT3320003 CRETA DI AIP E SELLA DI LANZA	
Regione biogeografica:	<input checked="" type="checkbox"/> Alpina (ALP)
Fonti utilizzate:	Cartografia degli habitat; WWF (2005); Manuale degli habitat FVG (Poldini <i>et al.</i> , 2006); Poldini & Oriolo (1997)
Area occupata:	
Superficie stimata	Kmq 0,524
Metodo usato	3 = mappatura sul campo
Periodo per la superficie	Settembre 2011
Qualità dei dati	3 = buona
Tendenza	0 = stabile Leggero decremento
Periodo per la tendenza	1970-2010
Motivazioni per la tendenza	Principali ragioni assunte per i cambiamenti di popolazione qualora indicati: 4 = influenza atropo-(zoo)genica indiretta 5 = processi naturali
Mappa	
Specie tipiche:	<i>Carex curvula</i> , <i>Nardus stricta</i> , <i>Juncus trifidus</i> , <i>Sieversia montana</i> , <i>Gentiana kochiana</i>

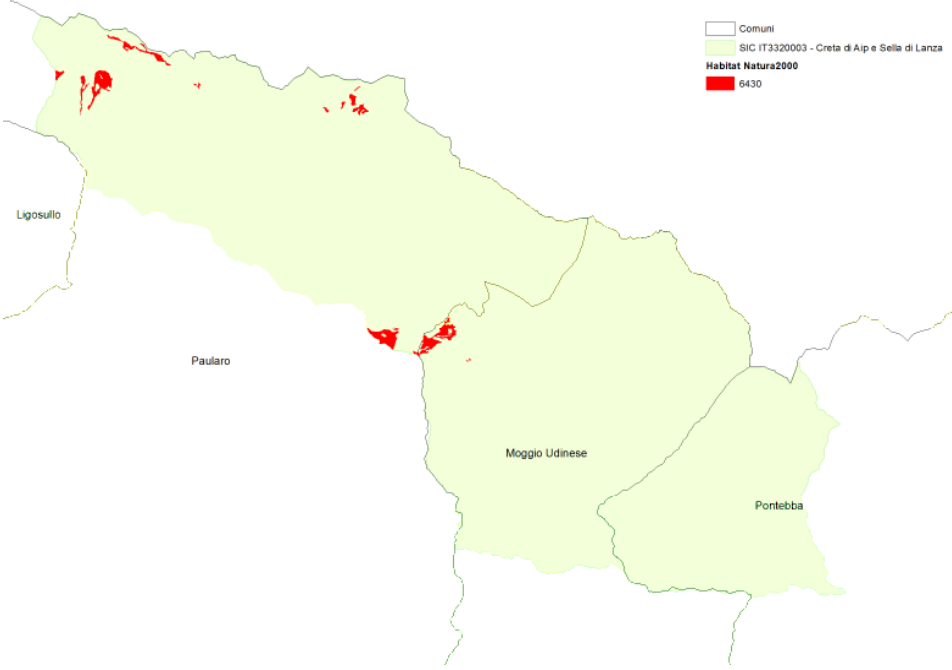
Scheda Valutazione Habitat	CODICE NATURA 2000 E NOME HABITAT
Elementi di valutazione del sito per la conservazione del tipo di Habitat:	
Percentuale di copertura all'interno dell'area	1,567 %
Rappresentatività	B = buona rappresentatività
Superficie relativa	p= 0,228 % Fonte del dato nazionale: WWF, 2005 C: 2% >= p > 0%
i) Grado di conservazione della struttura	II = struttura ben conservata
ii) Grado di conservazione delle funzioni	II = buone prospettive
iii) Possibilità di ripristino	
Grado di conservazione	B = valore buono
Valutazione globale del sito	B = valore buono
<i>Compilatori e aggiornamenti</i>	
Compilatore:	Oriolo Giuseppe
Data di aggiornamento:	Ottobre 2011

Scheda Valutazione Habitat	CODICE NATURA 2000 E NOME HABITAT
Tipo di Habitat::	Praterie calcaree alpine e subalpine
Codice Natura 2000:	6170
Criteri di selezione:	<input checked="" type="checkbox"/> Tipo di Habitat elencato nell' All. I della Direttiva 92/43/CEE
Esigenze ecologiche:	Ambiente caratterizzato da praterie che si sviluppano su suoli calcarei o ricchi in basi dal piano altimontano a quello alpino. Si tratta sia di formazioni secondarie che primarie oltre il limite del bosco.
IT3320003 CRETA DI AIP E SELLA DI LANZA	
Regione biogeografica:	<input checked="" type="checkbox"/> Alpina (ALP)
Fonti utilizzate:	Cartografia degli habitat; WWF (2005); Manuale degli habitat FVG (Poldini <i>et al.</i> , 2006); Feoli Chiapella & Poldini (1993)
Area occupata:	
Superficie stimata	Kmq 2,702
Metodo usato	3 = mappatura sul campo
Periodo per la superficie	Settembre 2011
Qualità dei dati	3 = buona
Tendenza	Leggero decremento
Periodo per la tendenza	1970-2010
Motivazioni per la tendenza	Principali ragioni assunte per i cambiamenti di popolazione qualora indicati: 4 = influenza atropo-(zoo)genica indiretta 5 = processi naturali
Mappa	
Specie tipiche:	<i>Sesleria caerulea/caerulea</i> , <i>Carex sempervirens</i> , <i>Carex ferruginea</i> , <i>Ranunculus hybridus</i>
Elementi di valutazione del sito per la conservazione del tipo di Habitat:	

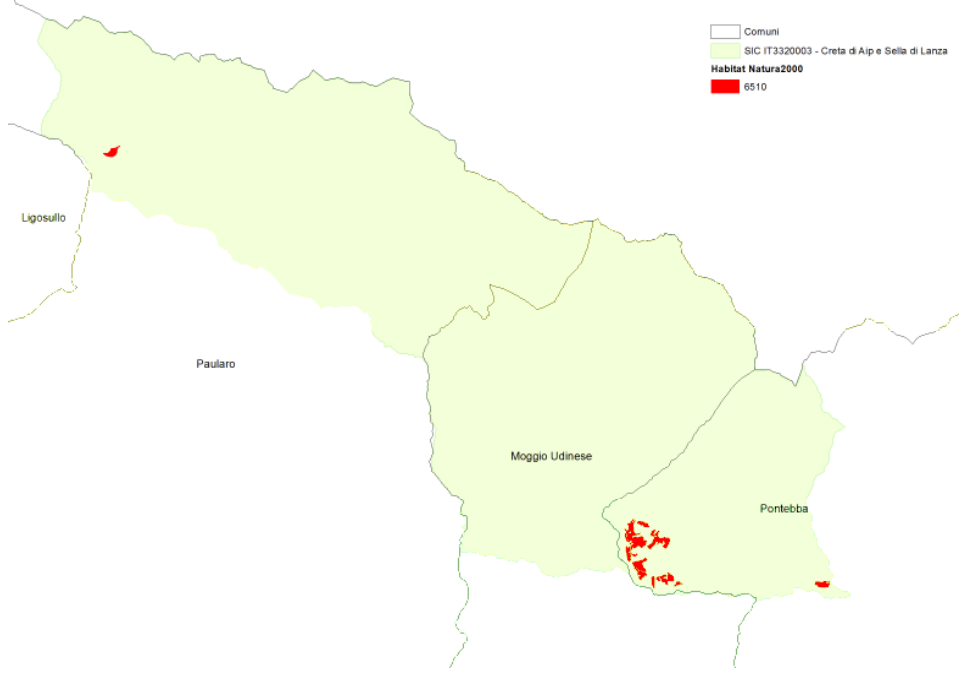
Scheda Valutazione Habitat	CODICE NATURA 2000 E NOME HABITAT
Percentuale di copertura all'interno dell'area	8,091 %
Rappresentatività	A = rappresentatività eccellente
Superficie relativa	p= 0,166 % Fonte del dato nazionale: WWF, 2005 C: 2% \geq p > 0%
i) Grado di conservazione della struttura	I = struttura eccellente
ii) Grado di conservazione delle funzioni	I = prospettive eccellenti
iii) Possibilità di ripristino	
Grado di conservazione	A = valore eccellente
Valutazione globale del sito	A = valore eccellente
<i>Compilatori e aggiornamenti</i>	
Compilatore:	Oriolo Giuseppe
Data di aggiornamento:	Ottobre 2011

Scheda Valutazione Habitat	CODICE NATURA 2000 E NOME HABITAT
Tipo di Habitat::	*Praterie a <i>Nardus</i> , ricche di specie, su substrato siliceo delle zone montane (e delle zone submontane dell'Europa continentale)
Codice Natura 2000:	6230
Criteri di selezione:	<input checked="" type="checkbox"/> Tipo di Habitat elencato nell' All. I della Direttiva 92/43/CEE <input checked="" type="checkbox"/> Tipo di Habitat prioritario ai sensi della Direttiva 92/43/CEE
Esigenze ecologiche:	Si tratta di praterie acidofile secondarie dominate da <i>Nardus stricta</i> , <i>Viola canina</i> , <i>Calluna vulgaris</i> . Gli aspetti di quota inferiore derivano da disboscamenti di boschi acidofili a <i>Quercus petraea</i> e <i>Fagus sylvatica</i> , mentre quelli montani sono spesso legati sindinamicamente alle peccate montane. In alcuni rari casi i nardeti collinari si sviluppano nelle forme di massimo dilavamento di altipiani calcarei (impluvi).
IT3320003 CRETA DI AIP E SELLA DI LANZA	
Regione biogeografica:	<input checked="" type="checkbox"/> Alpina (ALP)
Fonti utilizzate:	Cartografia degli habitat; WWF (2005); Manuale degli habitat FVG (Poldini <i>et al.</i> , 2006); Poldini & Oriolo (1997)
Area occupata:	
Superficie stimata	Kmq 1,015624
Metodo usato	3 = mappatura sul campo
Periodo per la superficie	Settembre 2011
Qualità dei dati	3 = buona
Tendenza	Significativo decremento
Periodo per la tendenza	1970-2010
Motivazioni per la tendenza	Principali ragioni assunte per i cambiamenti di popolazione qualora indicati: 4 = influenza atropo-(zoo)genica indiretta 5 = processi naturali
Mappa	

Scheda Valutazione Habitat	CODICE NATURA 2000 E NOME HABITAT
<i>Specie tipiche:</i>	<i>Nardus stricta, Homogyne alpina, Arnica montana</i>
Elementi di valutazione del sito per la conservazione del tipo di Habitat:	
Percentuale di copertura all'interno dell'area	3,041 %
Rappresentatività	B = buona rappresentatività
Superficie relativa	p= 0,175 % Fonte del dato nazionale: WWF, 2005 C: 2% >= p > 0%
i) Grado di conservazione della struttura	II = struttura ben conservata
ii) Grado di conservazione delle funzioni	III = prospettive mediocri o sfavorevoli
iii) Possibilità di ripristino	I = ripristino facile
Grado di conservazione	B = valore buono
Valutazione globale del sito	B = valore buono
Compilatori e aggiornamenti	
Compilatore:	Oriolo Giuseppe
Data di aggiornamento:	Ottobre 2011

Scheda Valutazione Habitat	CODICE NATURA 2000 E NOME HABITAT
Tipo di Habitat::	Orli igrofilo ad alte erbe planiziali e dei piani montano ed alpino
Codice Natura 2000:	6430
Criteri di selezione:	<input checked="" type="checkbox"/> Tipo di Habitat elencato nell' All. I della Direttiva 92/43/CEE
Esigenze ecologiche:	Ambiente caratterizzato da vegetazioni ad alte erbe che si sviluppano su substrati a forte contenuto idrico e ricchi in nutrienti. Sono presenti lungo i corsi d'acqua e talora costituiscono l'orlo di boschi palustri.
IT3320003 CRETA DI AIP E SELLA DI LANZA	
Regione biogeografica:	<input checked="" type="checkbox"/> Alpina (ALP)
Fonti utilizzate:	Cartografia degli habitat; WWF (2005); Manuale degli habitat FVG (Poldini <i>et al.</i> , 2006)
Area occupata:	
Superficie stimata	Kmq 0,305
Metodo usato	3 = mappatura sul campo
Periodo per la superficie	Settembre 2011
Qualità dei dati	3 = buona
Tendenza	Incremento
Periodo per la tendenza	1970-2010
Motivazioni per la tendenza	Principali ragioni assunte per i cambiamenti di popolazione qualora indicati: 4 = influenza atropo-(zoo)genica indiretta 5 = processi naturali
Mappa	
Specie tipiche:	<i>Calamagrostis. Sp.</i> , <i>Cicerbita alpina</i> , <i>Senecio fuchsii</i>
Elementi di valutazione del sito per la conservazione del tipo di Habitat:	

Scheda Valutazione Habitat	CODICE NATURA 2000 E NOME HABITAT
Percentuale di copertura all'interno dell'area	0,912 %
Rappresentatività	A = rappresentatività eccellente
Superficie relativa	p= 0,056 % Fonte del dato nazionale: WWF, 2005 C: 2% \geq p > 0%
i) Grado di conservazione della struttura	I = struttura eccellente
ii) Grado di conservazione delle funzioni	I = prospettive eccellenti
iii) Possibilità di ripristino	
Grado di conservazione	A = valore eccellente
Valutazione globale del sito	A = valore eccellente
<i>Compilatori e aggiornamenti</i>	
Compilatore:	Oriolo Giuseppe
Data di aggiornamento:	Ottobre 2011

Scheda Valutazione Habitat	CODICE NATURA 2000 E NOME HABITAT
Tipo di Habitat::	Prati da sfalcio di bassa quota (<i>Alopecurus pratensis</i> , <i>Sanguisorba officinalis</i>)
Codice Natura 2000:	6510
Criteri di selezione:	<input checked="" type="checkbox"/> Tipo di Habitat elencato nell' All. I della Direttiva 92/43/CEE
Esigenze ecologiche:	Ambiente caratterizzato dalla presenza di prati da sfalcio che si sviluppano su suoli mediamente ricchi in nutrienti (deboli fertilizzazioni) e disponibilità idrica variabile.
IT3320003 CRETA DI AIP E SELLA DI LANZA	
Regione biogeografica:	<input checked="" type="checkbox"/> Alpina (ALP)
Fonti utilizzate:	Cartografia degli habitat; WWF (2005); Manuale degli habitat FVG (Poldini <i>et al.</i> , 2006); Poldini & Oriolo (1994)
Area occupata:	
Superficie stimata	Km ² 0,199
Metodo usato	3 = mappatura sul campo
Periodo per la superficie	Settembre 2011
Qualità dei dati	3 = buona
Tendenza	0 = stabile
Periodo per la tendenza	1970-2010
Motivazioni per la tendenza	
Mappa	
Specie tipiche:	<i>Arrhenatherum elatius</i> , <i>Trisetum flavescens</i> , <i>Knautia sp.pl.</i> , <i>Primula veris</i>
Elementi di valutazione del sito per la conservazione del tipo di Habitat:	
Percentuale di copertura all'interno dell'area	0,596 %
Rappresentatività	B = buona rappresentatività

Scheda Valutazione Habitat	CODICE NATURA 2000 E NOME HABITAT
Superficie relativa	p= 0,062 % Fonte del dato nazionale: WWF, 2005 C: 2% >= p > 0%
i) Grado di conservazione della struttura	II = struttura ben conservata
ii) Grado di conservazione delle funzioni	II = buone prospettive
iii) Possibilità di ripristino	
Grado di conservazione	A = valore eccellente
Valutazione globale del sito	B = valore buono
<i>Compilatori e aggiornamenti</i>	
Compilatore:	Oriolo Giuseppe
Data di aggiornamento:	Ottobre 2011

Scheda Valutazione Habitat	CODICE NATURA 2000 E NOME HABITAT
Tipo di Habitat::	*Torbriere alte
Codice Natura 2000:	7110
Criteri di selezione:	<input checked="" type="checkbox"/> Tipo di Habitat elencato nell' All. I della Direttiva 92/43/CEE <input checked="" type="checkbox"/> Tipo di Habitat prioritario ai sensi della Direttiva 92/43/CEE
Esigenze ecologiche:	Ambiente caratterizzato da torbriere che si sviluppano su substrati non carbonatici, poveri di nutrienti e mantenuti soprattutto dall'apporto di acqua piovana. Oltre alla flora vascolare tale habitat è ricco in muschi e sfagni.
IT3320003 CRETA DI AIP E SELLA DI LANZA	
Regione biogeografica:	<input checked="" type="checkbox"/> Alpina (ALP)
Fonti utilizzate:	Cartografia degli habitat; WWF (2005); Manuale degli habitat FVG (Poldini <i>et al.</i> , 2006); Gerdol (1994); Gerdol (1981)
Area occupata:	
Superficie stimata	Kmq 0,040
Metodo usato	3 = mappatura sul campo
Periodo per la superficie	Settembre 2011
Qualità dei dati	3 = buona
Tendenza	0 = stabile
Periodo per la tendenza	1970-2010
Motivazioni per la tendenza	
Mappa	
Specie tipiche:	<i>Sphagnum sp.pl</i>
Elementi di valutazione del sito per la conservazione del tipo di Habitat:	
Percentuale di copertura all'interno dell'area	0,120 %

Scheda Valutazione Habitat	CODICE NATURA 2000 E NOME HABITAT
Rappresentatività	C = rappresentatività significativa
Superficie relativa	p= 0,120 % Fonte del dato nazionale: WWF, 2005 C: 2% >= p > 0%
i) Grado di conservazione della struttura	II = struttura ben conservata
ii) Grado di conservazione delle funzioni	II = buone prospettive
iii) Possibilità di ripristino	
Grado di conservazione	B = valore buono
Valutazione globale del sito	C = valore significativo
<i>Compilatori e aggiornamenti</i>	
Compilatore:	Oriolo Giuseppe
Data di aggiornamento:	Ottobre 2011

Scheda Valutazione Habitat	CODICE NATURA 2000 E NOME HABITAT
Tipo di Habitat::	Torbiere di transizione e instabili
Codice Natura 2000:	7140
Criteri di selezione:	<input checked="" type="checkbox"/> Tipo di Habitat elencato nell' All. I della Direttiva 92/43/CEE
Esigenze ecologiche:	Habitat caratterizzato da torbiere e da vegetazioni che si sviluppano lungo i bordi di queste su suoli acidi. Si tratta di un habitat caratterizzato da diverse comunità vegetali; comprende infatti sia le vegetazioni delle torbiere oligotrofiche su suoli silicei (a <i>Eriophorum scheuchzeri</i> , a <i>Carex nigra</i> , a <i>Carex paupercola</i> e <i>Trichophorum caespitosum</i> e <i>Carex rostrata</i>) sia le vegetazioni che si formano lungo i bordi delle torbiere a <i>Carex lasiocarpa</i> e <i>Carex rostrata</i> .
IT3320003 CRETA DI AIP E SELLA DI LANZA	
Regione biogeografica:	<input checked="" type="checkbox"/> Alpina (ALP)
Fonti utilizzate:	Cartografia degli habitat; WWF (2005); Manuale degli habitat FVG (Poldini <i>et al.</i> , 2006); Gerdol (1994); Gerdol (1981)
Area occupata:	
Superficie stimata	Km ² 0,174
Metodo usato	3 = mappatura sul campo
Periodo per la superficie	Settembre 2011
Qualità dei dati	3 = buona
Tendenza	0 = stabile
Periodo per la tendenza	1970-2010
Motivazioni per la tendenza	
Mappa	<p>The map displays the geographical distribution of the habitat 7140 (indicated by red patches) within the Special Interest Area (SIC) IT3320003 - Creta di Aip e Sella di Lanza (indicated by a light green background). The map covers the municipalities of Ligosullo, Paularo, Moggio Udinese, and Pontebba. A legend in the top right corner identifies the symbols: a white box for 'Comuni', a light green box for 'SIC IT3320003 - Creta di Aip e Sella di Lanza', a red box for 'Habitat Natura2000', and a red box with the number '7140' for the specific habitat. The red patches are concentrated in the central and eastern parts of the area, particularly around the municipalities of Moggio Udinese and Pontebba.</p>
Specie tipiche:	<i>Trichophorum caespitosum</i> , <i>Eriophorum angustifolium</i>
Elementi di valutazione del sito per la conservazione del tipo di Habitat:	

Scheda Valutazione Habitat	CODICE NATURA 2000 E NOME HABITAT
Percentuale di copertura all'interno dell'area	0,520 %
Rappresentatività	A = rappresentatività eccellente
Superficie relativa	p= 0,195 % Fonte del dato nazionale: WWF, 2005 C: 2% >= p > 0%
i) Grado di conservazione della struttura	I = struttura eccellente
ii) Grado di conservazione delle funzioni	I = prospettive eccellenti
iii) Possibilità di ripristino	
Grado di conservazione	A = valore eccellente
Valutazione globale del sito	A = valore eccellente
<i>Compilatori e aggiornamenti</i>	
Compilatore:	Oriolo Giuseppe
Data di aggiornamento:	Ottobre 2011

Scheda Valutazione Habitat	CODICE NATURA 2000 E NOME HABITAT
Tipo di Habitat::	Ghiaioni silicei dal piano montano a quello nivale (<i>Androsacetalia alpinae</i> e <i>Galeopsidetalia ladani</i>)
Codice Natura 2000:	8110
Criteri di selezione:	<input checked="" type="checkbox"/> Tipo di Habitat elencato nell' All. I della Direttiva 92/43/CEE
Esigenze ecologiche:	Si tratta dei ghiaioni costituiti da clasti di origine silicea presenti nei sistemi montuosi dell' eso- ed endocarnico. In regione sono presenti due formazioni, una che occupa quote più elevate con <i>Oxyria digina</i> e <i>Geum reptans</i> , dai 2000 m in su, mentre l'altra si trova quote inferiori ed in posizioni più termofile rispetto alla prima caratterizzata dalla presenza di <i>Hieracium intybaceum</i> .
IT3320003 CRETA DI AIP E SELLA DI LANZA	
Regione biogeografica:	<input checked="" type="checkbox"/> Alpina (ALP)
Fonti utilizzate:	Cartografia degli habitat; WWF (2005); Manuale degli habitat FVG (Poldini <i>et al.</i> , 2006); Poldini & Martini (1993)
Area occupata:	
Superficie stimata	Kmq 0,041
Metodo usato	3 = mappatura sul campo
Periodo per la superficie	Settembre 2011
Qualità dei dati	3 = buona
Tendenza	0 = stabile
Periodo per la tendenza	1970-2010
Motivazioni per la tendenza	
Mappa	
Specie tipiche:	<i>Oxyria dygina</i> , <i>Hieracium intybaceum</i>
Elementi di valutazione del sito per la conservazione del tipo di Habitat:	

Scheda Valutazione Habitat	CODICE NATURA 2000 E NOME HABITAT
Percentuale di copertura all'interno dell'area	0,122 %
Rappresentatività	D = presenza non significativa
Superficie relativa	p= 0,005290211 % Fonte del dato nazionale: WWF, 2005 C: 2% >= p > 0%
i) Grado di conservazione della struttura	
ii) Grado di conservazione delle funzioni	
iii) Possibilità di ripristino	
Grado di conservazione	
Valutazione globale del sito	
<i>Compilatori e aggiornamenti</i>	
Compilatore:	Oriolo Giuseppe
Data di aggiornamento:	Ottobre 2011

Scheda Valutazione Habitat	CODICE NATURA 2000 E NOME HABITAT
Tipo di Habitat::	Ghiaioni calcarei e a calcescisti dei piani montano e alpino (<i>Thlaspietea rotundifolii</i>)
Codice Natura 2000:	8120
Criteri di selezione:	<input checked="" type="checkbox"/> Tipo di Habitat elencato nell' All. I della Direttiva 92/43/CEE
Esigenze ecologiche:	Ambiente caratterizzato dai popolamenti vegetali che si sviluppano su detriti (pietraie, ghiaioni, sfasciumi) di natura carbonatica. A seconda delle diverse condizioni ecologiche (pezzatura dei clasti, esposizione, quota) sono presenti, in regione, diverse tipologie di questo habitat.
IT3320003 CRETA DI AIP E SELLA DI LANZA	
Regione biogeografica:	<input checked="" type="checkbox"/> Alpina (ALP)
Fonti utilizzate:	Cartografia degli habitat; WWF (2005); Manuale degli habitat FVG (Poldini <i>et al.</i> , 2006); Poldini & Martini (1993)
Area occupata:	
Superficie stimata	Kmq 1,832
Metodo usato	3 = mappatura sul campo
Periodo per la superficie	Settembre 2011
Qualità dei dati	3 = buona
Tendenza	0 = stabile
Periodo per la tendenza	1970-2010
Motivazioni per la tendenza	
Mappa	
Specie tipiche:	<i>Thlaspi rotundifolium</i> , <i>Hutchinsia alpina</i> , <i>Linaria alpina</i> , <i>Papaver rheticum</i>
Elementi di valutazione del sito per la conservazione del tipo di Habitat:	
Percentuale di copertura all'interno dell'area	5,486 %

Scheda Valutazione Habitat	CODICE NATURA 2000 E NOME HABITAT
Rappresentatività	A = rappresentatività eccellente
Superficie relativa	p= 0,306 % Fonte del dato nazionale: WWF, 2005 C: 2% >= p > 0%
i) Grado di conservazione della struttura	I = struttura eccellente
ii) Grado di conservazione delle funzioni	I = prospettive eccellenti
iii) Possibilità di ripristino	
Grado di conservazione	A = valore eccellente
Valutazione globale del sito	A = valore eccellente
<i>Compilatori e aggiornamenti</i>	
Compilatore:	Oriolo Giuseppe
Data di aggiornamento:	Ottobre 2011

Scheda Valutazione Habitat	CODICE NATURA 2000 E NOME HABITAT
Tipo di Habitat::	Ghiaioni del Mediterraneo occidentale e termofili
Codice Natura 2000:	8130
Criteri di selezione:	<input checked="" type="checkbox"/> Tipo di Habitat elencato nell' All. I della Direttiva 92/43/CEE
Esigenze ecologiche:	Si tratta di ghiaioni termofili del piano collinare e montano, prevalentemente con esposizione meridionale
IT3320003 CRETA DI AIP E SELLA DI LANZA	
Regione biogeografica:	<input checked="" type="checkbox"/> Alpina (ALP)
Fonti utilizzate:	Cartografia degli habitat; WWF (2005); Manuale degli habitat FVG (Poldini <i>et al.</i> , 2006); Poldini & Martini (1993)
Area occupata:	
Superficie stimata	Kmq 0,069
Metodo usato	3 = mappatura sul campo
Periodo per la superficie	Settembre 2011
Qualità dei dati	3 = buona
Tendenza	0 = stabile
Periodo per la tendenza	1970-2010
Motivazioni per la tendenza	
Mappa	
Specie tipiche:	<i>Stipia calamagrostis</i> , <i>Lomelosia graminifolia</i>
Elementi di valutazione del sito per la conservazione del tipo di Habitat:	
Percentuale di copertura all'interno dell'area	0,207 %
Rappresentatività	C = rappresentatività significativa

Scheda Valutazione Habitat	CODICE NATURA 2000 E NOME HABITAT
Superficie relativa	p= 0,033 % Fonte del dato nazionale: WWF, 2005 C: 2% >= p > 0%
i) Grado di conservazione della struttura	II = struttura ben conservata
ii) Grado di conservazione delle funzioni	II = buone prospettive
iii) Possibilità di ripristino	
Grado di conservazione	B = valore buono
Valutazione globale del sito	C = valore significativo
<i>Compilatori e aggiornamenti</i>	
Compilatore:	Oriolo
Data di aggiornamento:	Ottobre 2011

Scheda Valutazione Habitat	CODICE NATURA 2000 E NOME HABITAT
Tipo di Habitat::	Rupi calcaree con vegetazione casmofitica
Codice Natura 2000:	8210
Criteri di selezione:	<input checked="" type="checkbox"/> Tipo di Habitat elencato nell' All. I della Direttiva 92/43/CEE
Esigenze ecologiche:	Ambiente caratterizzato dai popolamenti vegetali, per lo più casmofite, che si sviluppano su substrati rocciosi calcarei verticali. Dal punto di vista altitudinale si possono distinguere due tipi di vegetazione, una del piano alpino e subalpino a <i>Potentilla nitida</i> ed un'altra del piano montano a <i>Potentilla caulescens</i> . Queste ultime sono ricche di specie endemiche tra le quali <i>Campanula zoysii</i> , <i>Arenaria huteri</i> e <i>Physoplexis comosa</i>
IT3320003 CRETA DI AIP E SELLA DI LANZA	
Regione biogeografica:	<input checked="" type="checkbox"/> Alpina (ALP)
Fonti utilizzate:	Cartografia degli habitat; WWF (2005); Manuale degli habitat FVG (Poldini <i>et al.</i> , 2006)
Area occupata:	
Superficie stimata	Kmq 2,576
Metodo usato	3 = mappatura sul campo
Periodo per la superficie	Settembre 2011
Qualità dei dati	3 = buona
Tendenza	0 = stabile
Periodo per la tendenza	1970-2010
Motivazioni per la tendenza	
Mappa	
Specie tipiche:	<i>Potentilla caulescens</i> , <i>Potentilla nitida</i> , <i>Paederota bonarota</i> , <i>Rhamnus pumila</i>
Elementi di valutazione del sito per la conservazione del tipo di Habitat:	

Scheda Valutazione Habitat	CODICE NATURA 2000 E NOME HABITAT
Percentuale di copertura all'interno dell'area	7,714 %
Rappresentatività	A = rappresentatività eccellente
Superficie relativa	p= 0,144 % Fonte del dato nazionale: WWF, 2005 C: 2% \geq p > 0%
i) Grado di conservazione della struttura	I = struttura eccellente
ii) Grado di conservazione delle funzioni	I = prospettive eccellenti
iii) Possibilità di ripristino	
Grado di conservazione	A = valore eccellente
Valutazione globale del sito	A = valore eccellente
<i>Compilatori e aggiornamenti</i>	
Compilatore:	Oriolo Giuseppe
Data di aggiornamento:	Ottobre 2011

Scheda Valutazione Habitat	CODICE NATURA 2000 E NOME HABITAT
Tipo di Habitat::	Rupi silicee con vegetazione casmofitica
Codice Natura 2000:	8220
Criteri di selezione:	<input checked="" type="checkbox"/> Tipo di Habitat elencato nell' All. I della Direttiva 92/43/CEE
Esigenze ecologiche:	Si tratta di formazioni rupestri delle Alpi che si sviluppano dal piano subalpino (>1600 m) a quello nivale, su substrati acidi. La copertura è molto rada poiché le specie colonizzano solamente le fessure (casmofite).
IT3320003 CRETA DI AIP E SELLA DI LANZA	
Regione biogeografica:	<input checked="" type="checkbox"/> Alpina (ALP)
Fonti utilizzate:	Cartografia degli habitat; WWF (2005); Manuale degli habitat FVG (Poldini <i>et al.</i> , 2006)
Area occupata:	
Superficie stimata	Kmq 0,016
Metodo usato	3 = mappatura sul campo
Periodo per la superficie	Settembre 2011
Qualità dei dati	3 = buona
Tendenza	0 = stabile
Periodo per la tendenza	1970-2010
Motivazioni per la tendenza	
Mappa	
Specie tipiche:	<i>Saxifraga paniculata</i>
Elementi di valutazione del sito per la conservazione del tipo di Habitat:	
Percentuale di copertura all'interno dell'area	0,048 %

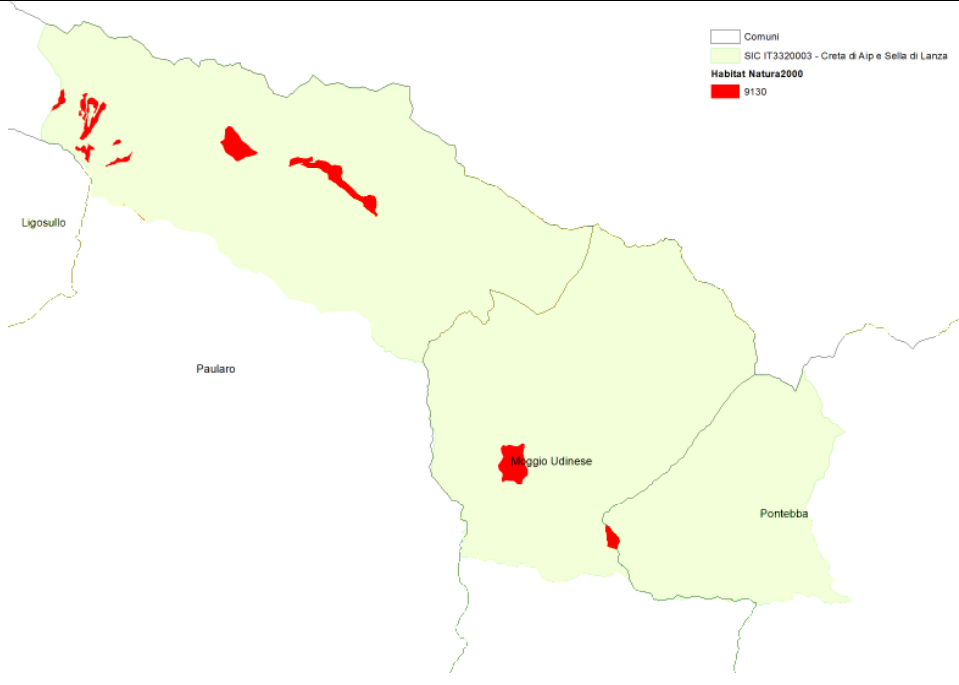
Scheda Valutazione Habitat	CODICE NATURA 2000 E NOME HABITAT
Rappresentatività	D = presenza non significativa
Superficie relativa	p= 0,002 % Fonte del dato nazionale: WWF, 2005 C: 2% >= p > 0%
i) Grado di conservazione della struttura	
ii) Grado di conservazione delle funzioni	
iii) Possibilità di ripristino	
Grado di conservazione	
Valutazione globale del sito	
<i>Compilatori e aggiornamenti</i>	
Compilatore:	Oriolo Giuseppe
Data di aggiornamento:	Ottobre 2011

Scheda Valutazione Habitat	CODICE NATURA 2000 E NOME HABITAT
Tipo di Habitat::	Grotte non aperte al pubblico
Codice Natura 2000:	8310
Criteri di selezione:	<input checked="" type="checkbox"/> Tipo di Habitat elencato nell' All. I della Direttiva 92/43/CEE
Esigenze ecologiche:	Ambienti posti generalmente al limite meridionale delle glaciazioni quaternarie o che si sviluppano su calcari del cretaceo o del cenozoico. Tale habitat comprende anche i corsi d'acqua sotterranei.
IT3320003 CRETA DI AIP E SELLA DI LANZA	
Regione biogeografica:	<input checked="" type="checkbox"/> Alpina (ALP)
Fonti utilizzate:	Cartografia degli habitat; WWF (2005); Manuale degli habitat FVG (Poldini <i>et al.</i> , 2006) Catasto Regionale delle Grotte del Friuli Venezia Giulia
Area occupata:	
Superficie stimata	Kmq n.d.
Metodo usato	3 = mappatura sul campo
Periodo per la superficie	Settembre 2011
Qualità dei dati	3 = buona
Tendenza	0 = stabile
Periodo per la tendenza	1970-2010
Motivazioni per la tendenza	
Mappa	
Specie tipiche:	
Elementi di valutazione del sito per la conservazione del tipo di Habitat:	
Percentuale di copertura all'interno dell'area	n.d.
Rappresentatività	B = buona rappresentatività

Scheda Valutazione Habitat	CODICE NATURA 2000 E NOME HABITAT	
Superficie relativa	p= n.d.%	Fonte del dato nazionale: WWF, 2005
i) Grado di conservazione della struttura	II = struttura ben conservata	
ii) Grado di conservazione delle funzioni	II = buone prospettive	
iii) Possibilità di ripristino		
Grado di conservazione	B = valore buono	
Valutazione globale del sito	B = valore buono	
<i>Compilatori e aggiornamenti</i>		
Compilatore:	Oriolo Giuseppe	
Data di aggiornamento:	Ottobre 2011	

Scheda Valutazione Habitat	CODICE NATURA 2000 E NOME HABITAT
Tipo di Habitat::	Faggete del <i>Luzulo-Fagetum</i>
Codice Natura 2000:	9110
Criteri di selezione:	<input checked="" type="checkbox"/> Tipo di Habitat elencato nell'All. I della Direttiva 92/43/CEE
Esigenze ecologiche:	Si tratta di boschi dominati dal faggio che si sviluppano su suoli acidi evoluti. Sono diffusi anche boschi misti con <i>Abies alba</i> e <i>Picea abies</i> .
IT3320003 CRETA DI AIP E SELLA DI LANZA	
Regione biogeografica:	<input checked="" type="checkbox"/> Alpina (ALP)
Fonti utilizzate:	Cartografia degli habitat; WWF (2005); Manuale degli habitat FVG (Poldini <i>et al.</i> , 2006); Poldini & Nardini (1993)
Area occupata:	
Superficie stimata	Kmq 0,161
Metodo usato	3 = mappatura sul campo
Periodo per la superficie	Settembre 2011
Qualità dei dati	3 = buona
Tendenza	0 = stabile
Periodo per la tendenza	1970-2010
Motivazioni per la tendenza	
Mappa	
Specie tipiche:	<i>Fagus sylvatica</i> , <i>Vaccinium myrtillus</i> , <i>Luzula sylvatica</i>
Elementi di valutazione del sito per la conservazione del tipo di Habitat:	
Percentuale di copertura all'interno dell'area	0,484 %
Rappresentatività	B = buona rappresentatività

Scheda Valutazione Habitat	CODICE NATURA 2000 E NOME HABITAT
Superficie relativa	p= 0,036 % Fonte del dato nazionale: WWF, 2005 C: 2% >= p > 0%
i) Grado di conservazione della struttura	II = struttura ben conservata
ii) Grado di conservazione delle funzioni	II = buone prospettive
iii) Possibilità di ripristino	
Grado di conservazione	B = valore buono
Valutazione globale del sito	B = valore buono
<i>Compilatori e aggiornamenti</i>	
Compilatore:	Oriolo Giuseppe
Data di aggiornamento:	Ottobre 2011

Scheda Valutazione Habitat	CODICE NATURA 2000 E NOME HABITAT
Tipo di Habitat::	Faggete di <i>Asperulo-Fagetum</i>
Codice Natura 2000:	9130
Criteri di selezione:	<input checked="" type="checkbox"/> Tipo di Habitat elencato nell' All. I della Direttiva 92/43/CEE
Esigenze ecologiche:	Ambiente caratterizzato da faggete che si sviluppano su substrati neutri con mull. Alle quote superiori (piano altimontano) la faggeta pura è sostituita da boschi misti di <i>Fagus sylvatica-Abies alba</i> o <i>Fagus sylvatica-Abies alba-Picea abies</i> .
IT3320003 CRETA DI AIP E SELLA DI LANZA	
Regione biogeografica:	<input checked="" type="checkbox"/> Alpina (ALP)
Fonti utilizzate:	Cartografia degli habitat; WWF (2005); Manuale degli habitat FVG (Poldini <i>et al.</i> , 2006); Poldini & Nardini (1993)
Area occupata:	
Superficie stimata	Kmq 0,677
Metodo usato	3 = mappatura sul campo
Periodo per la superficie	Settembre 2011
Qualità dei dati	3 = buona
Tendenza	0 = stabile
Periodo per la tendenza	1970-2010
Motivazioni per la tendenza	
Mappa	
Specie tipiche:	<i>Fagus sylvatica</i> , <i>Dentaria sp. pl.</i>
Elementi di valutazione del sito per la conservazione del tipo di Habitat:	
Percentuale di copertura all'interno dell'area	2,027 %
Rappresentatività	B = buona rappresentatività

Scheda Valutazione Habitat	CODICE NATURA 2000 E NOME HABITAT
Superficie relativa	p= 0,144 % Fonte del dato nazionale: WWF, 2005 C: 2% >= p > 0%
i) Grado di conservazione della struttura	II = struttura ben conservata
ii) Grado di conservazione delle funzioni	II = buone prospettive
iii) Possibilità di ripristino	
Grado di conservazione	B = valore buono
Valutazione globale del sito	B = valore buono
<i>Compilatori e aggiornamenti</i>	
Compilatore:	Oriolo Giuseppe
Data di aggiornamento:	Ottobre 2011

Scheda Valutazione Habitat	CODICE NATURA 2000 E NOME HABITAT
Tipo di Habitat::	*Foreste di pendio, forre e ghiaioni dei <i>Tilio-Acerion</i>
Codice Natura 2000:	9180
Criteri di selezione:	<input checked="" type="checkbox"/> Tipo di Habitat elencato nell' All. I della Direttiva 92/43/CEE <input checked="" type="checkbox"/> Tipo di Habitat prioritario ai sensi della Direttiva 92/43/CEE
Esigenze ecologiche:	Questo habitat è caratteristico delle forre calcaree con ristagno di aria umida e fresca dove si sviluppano boschi misti (<i>Acer pseudoplatanus</i> , <i>Fraxinus excelsior</i> , <i>Ulmus glabra</i> , <i>Tilia cordata</i>). Possono essere presenti anche frassineti su pendio in ambito di rilievi flyschoidi con climi ad elevata piovosità.
IT3320003 CRETA DI AIP E SELLA DI LANZA	
Regione biogeografica:	<input checked="" type="checkbox"/> Alpina (ALP)
Fonti utilizzate:	Cartografia degli habitat; WWF (2005); Manuale degli habitat FVG (Poldini <i>et al.</i> , 2006); Poldini & Nardini (1993)
Area occupata:	
Superficie stimata	Kmq 0,063
Metodo usato	3 = mappatura sul campo
Periodo per la superficie	Settembre 2011
Qualità dei dati	3 = buona
Tendenza	0 = stabile
Periodo per la tendenza	1970-2010
Motivazioni per la tendenza	
Mappa	
Specie tipiche:	<i>Fraxinus excelsior</i> , <i>Acer pseudoplatanus</i> , <i>Lunaria rediviva</i>
Elementi di valutazione del sito per la conservazione del tipo di Habitat:	

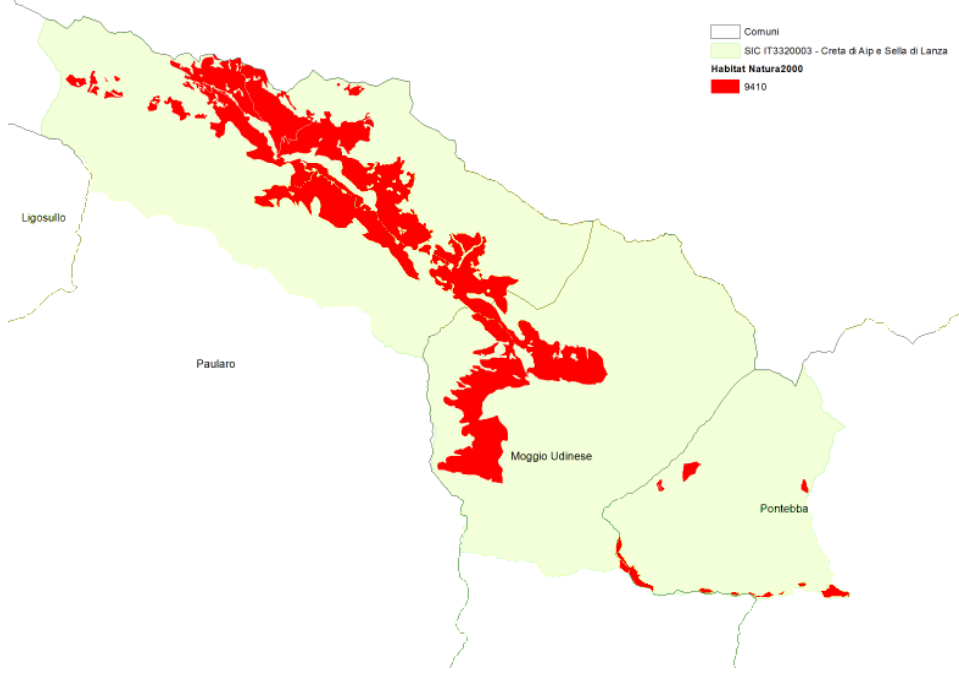
Scheda Valutazione Habitat	CODICE NATURA 2000 E NOME HABITAT
Percentuale di copertura all'interno dell'area	0,189 %
Rappresentatività	D = presenza non significativa
Superficie relativa	p= 0,024 % Fonte del dato nazionale: WWF, 2005 C: 2% \geq p > 0%
i) Grado di conservazione della struttura	
ii) Grado di conservazione delle funzioni	
iii) Possibilità di ripristino	
Grado di conservazione	
Valutazione globale del sito	
<i>Compilatori e aggiornamenti</i>	
Compilatore:	Oriolo Giuseppe
Data di aggiornamento:	Ottobre 2011

Scheda Valutazione Habitat	CODICE NATURA 2000 E NOME HABITAT
Tipo di Habitat::	*Foreste alluvionali con <i>Alnus glutinosa</i> e <i>Fraxinus excelsior</i> (<i>Alno-Padion</i> , <i>Alnion incanae</i> , <i>Salicion albae</i>)
Codice Natura 2000:	91E0
Criteri di selezione:	<input checked="" type="checkbox"/> Tipo di Habitat elencato nell' All. I della Direttiva 92/43/CEE <input checked="" type="checkbox"/> Tipo di Habitat prioritario ai sensi della Direttiva 92/43/CEE
Esigenze ecologiche:	Tale habitat è caratterizzato da boschi palustri che si sviluppano su substrati alluvionali fortemente imbibiti d'acqua sia di tipo planiziale che collinare (Boschi dominati da <i>Alnus glutinosa</i>). Esso comprende inoltre formazioni boschive presenti lungo i sistemi fluviali dalla pianura (gallerie a <i>Salix alba</i> e <i>Populus nigra</i> presenti lungo i sistemi fluviali) fino al piano montano e sub-montano delle Alpi (boschi ripari ad <i>Alnus incana</i>).
IT3320003 CRETA DI AIP E SELLA DI LANZA	
Regione biogeografica:	<input checked="" type="checkbox"/> Alpina (ALP)
Fonti utilizzate:	Cartografia degli habitat; WWF (2005); Manuale degli habitat FVG (Poldini <i>et al.</i> 2006); Pedrotti e Gafta (1996); Del Favero <i>et al.</i> , (1998)
Area occupata:	
Superficie stimata	Kmq 0,107
Metodo usato	3 = mappatura sul campo
Periodo per la superficie	Settembre 2011
Qualità dei dati	3 = buona
Tendenza	0 = stabile
Periodo per la tendenza	1970-2010
Motivazioni per la tendenza	
Mappa	
Specie tipiche:	<i>Alnus incana</i> , <i>Brachypodium sylvaticum</i> , <i>Aruncus dioicus</i>

Scheda Valutazione Habitat	CODICE NATURA 2000 E NOME HABITAT
Elementi di valutazione del sito per la conservazione del tipo di Habitat:	
Percentuale di copertura all'interno dell'area	0,322 %
Rappresentatività	B = buona rappresentatività
Superficie relativa	p= 0,038 % Fonte del dato nazionale: WWF, 2005 C: 2% >= p > 0%
i) Grado di conservazione della struttura	II = struttura ben conservata
ii) Grado di conservazione delle funzioni	II = buone prospettive
iii) Possibilità di ripristino	
Grado di conservazione	B = valore buono
Valutazione globale del sito	B = valore buono
<i>Compilatori e aggiornamenti</i>	
Compilatore:	Oriolo Giuseppe
Data di aggiornamento:	Ottobre 2011

Scheda Valutazione Habitat	CODICE NATURA 2000 E NOME HABITAT
Tipo di Habitat::	Boschi illirici a <i>Fagus sylvatica</i> (Aremonio-Fagion)
Codice Natura 2000:	91K0
Criteri di selezione:	<input checked="" type="checkbox"/> Tipo di Habitat elencato nell' All. I della Direttiva 92/43/CEE
Esigenze ecologiche:	Sono incluse in questo habitat le foreste di faggio a forte caratterizzazione illirica che crescono su substrati carbonatici da molto primitivi a mediamente evoluti. Sono presenti dal piano submontano fino a quello subalpino inferiore dove, nelle Prealpi costituiscono la vegetazione nemorale terminale. Sono qui riferite anche le formazioni miste di faggio e carpino nero e quelle con abete rosso dei suoli dolomitici.
IT3320003 CRETA DI AIP E SELLA DI LANZA	
Regione biogeografica:	<input checked="" type="checkbox"/> Alpina (ALP)
Fonti utilizzate:	Cartografia degli habitat, WWF (2005); Manuale degli habitat FVG (Poldini <i>et al.</i> 2006); Poldini & Nardini, 1993; Del Favero <i>et al.</i> , 1998
Area occupata:	
Superficie stimata	Km ² 5,278
Metodo usato	3 = mappatura sul campo
Periodo per la superficie	Settembre 2011
Qualità dei dati	3 = buona
Tendenza	0 = stabile
Periodo per la tendenza	1970-2010
Motivazioni per la tendenza	
Mappa	
Specie tipiche:	<i>Fagus sylvatica</i> , <i>Anemone trifolia</i> , <i>Dryopteris sp.pl.</i> , <i>Dentaria enneaphyllos</i>
Elementi di valutazione del sito per la conservazione del tipo di Habitat:	

Scheda Valutazione Habitat	CODICE NATURA 2000 E NOME HABITAT
Percentuale di copertura all'interno dell'area	15,804 %
Rappresentatività	B = buona rappresentatività
Superficie relativa	p= n.d.% Fonte del dato nazionale: WWF, 2005 C: 2% \geq p > 0%
i) Grado di conservazione della struttura	II = struttura ben conservata
ii) Grado di conservazione delle funzioni	II = buone prospettive
iii) Possibilità di ripristino	
Grado di conservazione	B = valore buono
Valutazione globale del sito	B = valore buono
<i>Compilatori e aggiornamenti</i>	
Compilatore:	Oriolo
Data di aggiornamento:	Ottobre 2011

Scheda Valutazione Habitat	CODICE NATURA 2000 E NOME HABITAT
Tipo di Habitat::	Foreste acidofile a <i>Picea</i> da montane ad alpine (<i>Vaccinio-Piceetea</i>)
Codice Natura 2000:	9410
Criteri di selezione:	<input checked="" type="checkbox"/> Tipo di Habitat elencato nell' All. I della Direttiva 92/43/CEE
Esigenze ecologiche:	Ambiente caratterizzato da foreste ad abete rosso, pure o miste, presenti su substrati silicei o calcarei acidificati (<i>moder</i>).
IT3320003 CRETA DI AIP E SELLA DI LANZA	
Regione biogeografica:	<input checked="" type="checkbox"/> Alpina (ALP)
Fonti utilizzate:	Cartografia degli habitat; WWF (2005); Manuale degli habitat FVG (Poldini <i>et al.</i> , 2006); Poldini & Bressan (2007)
Area occupata:	
Superficie stimata	Kmq 5,859
Metodo usato	3 = mappatura sul campo
Periodo per la superficie	Settembre 2011
Qualità dei dati	3 = buona
Tendenza	leggero incremento
Periodo per la tendenza	1970-2010
Motivazioni per la tendenza	Principali ragioni assunte per i cambiamenti di popolazione qualora indicati: 4 = influenza atropo-(zoo)genica indiretta 5 = processi naturali
Mappa	
Specie tipiche:	<i>Picea abies</i> , <i>Vaccinium sp.pl</i> , <i>Luzula sp.pl</i> , <i>Lonicera caerulea</i>
Elementi di valutazione del sito per la conservazione del tipo di Habitat:	

Scheda Valutazione Habitat	CODICE NATURA 2000 E NOME HABITAT
Percentuale di copertura all'interno dell'area	17,54416 %
Rappresentatività	A = rappresentatività eccellente
Superficie relativa	p= 0,620 % Fonte del dato nazionale: WWF, 2005 C: 2% \geq p > 0%
i) Grado di conservazione della struttura	II = struttura ben conservata
ii) Grado di conservazione delle funzioni	II = buone prospettive
iii) Possibilità di ripristino	
Grado di conservazione	B = valore buono
Valutazione globale del sito	B = valore buono
<i>Compilatori e aggiornamenti</i>	
Compilatore:	Oriolo Giuseppe
Data di aggiornamento:	Ottobre 2011

Scheda Valutazione Habitat	CODICE NATURA 2000 E NOME HABITAT
Tipo di Habitat::	Foreste alpine a <i>Larix decidua</i> e/o <i>Pinus cembra</i>
Codice Natura 2000:	9420
Criteri di selezione:	<input checked="" type="checkbox"/> Tipo di Habitat elencato nell' All. I della Direttiva 92/43/CEE
Esigenze ecologiche:	Habitat caratterizzato da foreste a <i>Larix decidua</i> o <i>Pinus cembra</i> , che si sviluppano su substrato sia acido che carbonatico e che possono formare popolamenti puri oppure essere in associazione con <i>Picea abies</i> o <i>Pinus uncinata</i> .
IT3320003 CRETA DI AIP E SELLA DI LANZA	
Regione biogeografica:	<input checked="" type="checkbox"/> Alpina (ALP)
Fonti utilizzate:	Cartografia degli habitat; WWF (2005); Manuale degli habitat FVG (Poldini <i>et al.</i> , 2006); Poldini & Bressan (2007)
Area occupata:	
Superficie stimata	Kmq 1,904
Metodo usato	3 = mappatura sul campo
Periodo per la superficie	Settembre 2011
Qualità dei dati	3 = buona
Tendenza	0 = stabile
Periodo per la tendenza	1970-2010
Motivazioni per la tendenza	
Mappa	
Specie tipiche:	<i>Larix decidua</i> , <i>Rhododendron sp.pl.</i>
Elementi di valutazione del sito per la conservazione del tipo di Habitat:	
Percentuale di copertura all'interno dell'area	5,690 %
Rappresentatività	A = rappresentatività eccellente

Scheda Valutazione Habitat	CODICE NATURA 2000 E NOME HABITAT
Superficie relativa	p= 0,299 % Fonte del dato nazionale: WWF, 2005 C: 2% >= p > 0%
i) Grado di conservazione della struttura	I = struttura eccellente
ii) Grado di conservazione delle funzioni	I = prospettive eccellenti
iii) Possibilità di ripristino	
Grado di conservazione	A = valore eccellente
Valutazione globale del sito	A = valore eccellente
<i>Compilatori e aggiornamenti</i>	
Compilatore:	Oriolo Giuseppe
Data di aggiornamento:	Ottobre 2011

Scheda Valutazione Habitat	CODICE NATURA 2000 E NOME HABITAT
Tipo di Habitat::	*Pinete (sub)mediterranee di pini neri endemici
Codice Natura 2000:	9530
Criteri di selezione:	<input checked="" type="checkbox"/> Tipo di Habitat elencato nell' All. I della Direttiva 92/43/CEE <input checked="" type="checkbox"/> Tipo di Habitat prioritario ai sensi della Direttiva 92/43/CEE
Esigenze ecologiche:	Questo ambiente è caratterizzato dalla dominanza di <i>Pinus nigra</i> , e si sviluppano su substrato prevalentemente dolomitico con ridotta evoluzione del suolo ma con una elevata piovosità ed umidità atmosferica. Si tratta quindi di boschi pionieri, chiari con un sottobosco ben sviluppato. Questo habitat è presente in Europa nel piano montano Mediterraneo. In Italia tale ambiente è concentrato nelle Alpi orientali e in Calabria.
IT3320003 CRETA DI AIP E SELLA DI LANZA	
Regione biogeografica:	<input checked="" type="checkbox"/> Alpina (ALP)
Fonti utilizzate:	Cartografia degli habitat; WWF (2005); Manuale degli habitat FVG (Poldini <i>et al.</i> , 2006); Poldini & Vidali (1999)
Area occupata:	
Superficie stimata	Kmq 0,613
Metodo usato	3 = mappatura sul campo
Periodo per la superficie	Settembre 2011
Qualità dei dati	3 = buona
Tendenza	0 = stabile
Periodo per la tendenza	1970-2010
Motivazioni per la tendenza	
Mappa	
Specie tipiche:	<i>Pinus sylvestris</i> , <i>Sesleria caerulea/caerulea</i> , <i>Centaurea scabiosa</i> , <i>Picea abies</i>
Elementi di valutazione del sito per la conservazione del tipo di Habitat:	

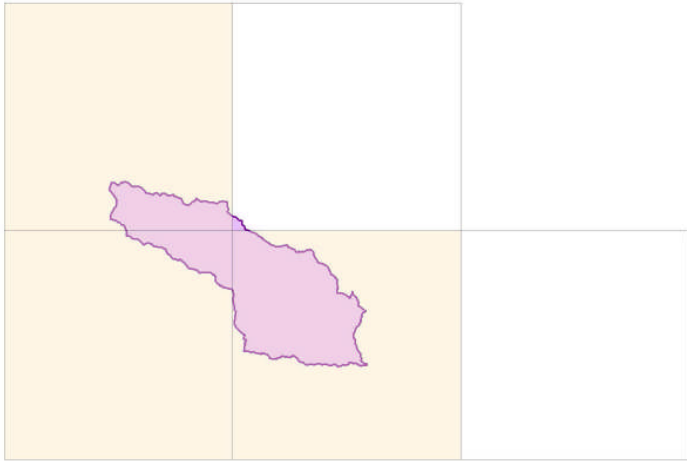
Scheda Valutazione Habitat	CODICE NATURA 2000 E NOME HABITAT
Percentuale di copertura all'interno dell'area	1,837 %
Rappresentatività	B = buona rappresentatività
Superficie relativa	p= 0,281 % Fonte del dato nazionale: WWF, 2005 C: 2% \geq p > 0%
i) Grado di conservazione della struttura	I = struttura eccellente
ii) Grado di conservazione delle funzioni	I = prospettive eccellenti
iii) Possibilità di ripristino	
Grado di conservazione	A = valore eccellente
Valutazione globale del sito	B = valore buono
<i>Compilatori e aggiornamenti</i>	
Compilatore:	Oriolo Giuseppe
Data di aggiornamento:	Ottobre 2011

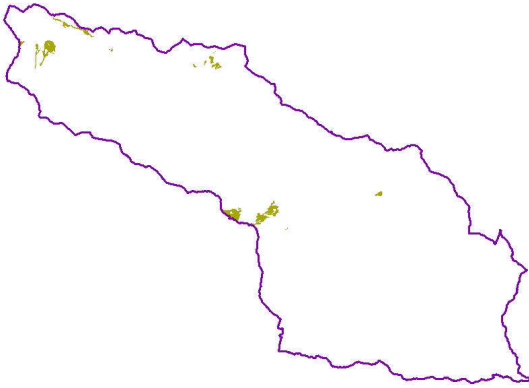
Scheda Valutazione Specie	CODICE NATURA 2000 E NOME SPECIE
Classe:	<i>Magnoliopsida</i>
Ordine:	<i>Orchidales</i>
Famiglia:	<i>Orchidaceae</i>
Specie e descrittore:	<i>Cypripedium calceolus</i> L.
Nome comune:	Scarpetta di Venere
Codice Natura 2000:	1902
Criteri di selezione:	<input checked="" type="checkbox"/> Specie di interesse comunitario elencata nell'All. II della Direttiva 92/43/CEE <input checked="" type="checkbox"/> Specie di interesse comunitario elencata nell'All. IV della Direttiva 92/43/CEE Altri criteri: <input checked="" type="checkbox"/> Altro: Washington (CITES)
Esigenze ecologiche:	Specie tipica dei cespuglieti subalpini a ginepro o a pino mugo spesso è presente anche in boschi montani e subalpini, o in alcuni prati sfalciati.
IT3320003 CRETA DI AIP E SELLA DI LANZA	
Regione biogeografica:	<input checked="" type="checkbox"/> Alpina (ALP)
Fonti utilizzate:	Poldini, 2001, rilievi di campo
Popolazione:	
Mappa di distribuzione	
Stima	R= rara
Periodo per la stima di popolazione	2000-2010
Metodo usato	1 = basata sul giudizio di esperti
Qualità dei dati	2 = discreta
Tendenza	0 = stabile
Periodo per la tendenza	1970-2010

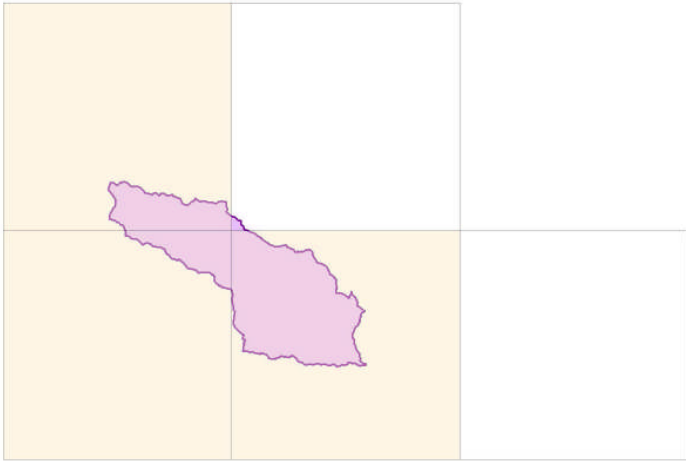
Scheda Valutazione Specie	CODICE NATURA 2000 E NOME SPECIE
Motivazioni per la tendenza	La specie vive tendenzialmente in habitat stabili; solo alcuni di essi sono in decremento per imboschimento ma altri sono in espansione.
Habitat della specie:	
Superficie stimata	La superficie potenziale dei suoi habitat è molto ampia, ma la specie non è fedele ad un habitat in particolare e spesso si presenta in modo irregolare all'interno dello stesso
Metodo usato	1 = basata solo o soprattutto sul giudizio di esperti
Periodo per la superficie	2000-2010
Qualità dei dati	2 = discreta
Tendenza	0 = stabile
Periodo per la tendenza	1990-2010
Motivazioni per la tendenza	
Mappa	Si tratta di una presenza puntuale non collegabile alla diffusione degli habitat di gravitazione
Elementi di valutazione del sito per la conservazione della specie:	
Popolazione	C: $2\% \geq p > 0\%$
i) Grado di conservazione degli elementi dell'habitat importanti per la specie	I = elementi in condizioni eccellenti
ii) Possibilità di ripristino (N.B.: qualora il campo precedente sia uguale a III)	
Conservazione (sintesi dei due campi precedenti)	A: conservazione eccellente
Isolamento	C = popolazione non isolata all'interno di una vasta fascia di distribuzione
Valutazione globale del sito	A = valore eccellente
Compilatori e aggiornamenti	
Compilatore:	Oriolo Giuseppe
Data di aggiornamento:	Ottobre 2011

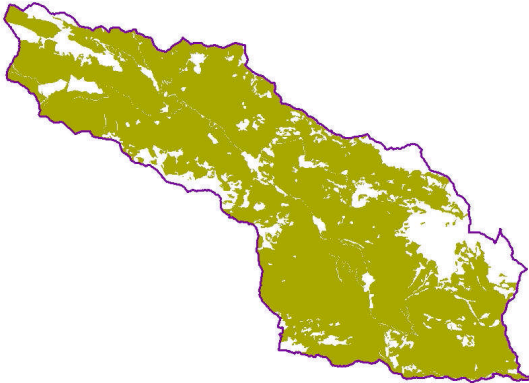
Scheda Valutazione Specie	CODICE NATURA 2000 E NOME SPECIE
Classe:	<i>Magnoliopsida</i>
Ordine:	<i>Apiales</i>
Famiglia:	<i>Apiaceae</i>
Specie e descrittore:	<i>Eryngium alpinum</i> L.
Nome comune:	Calcatreppola alpina, Regina delle Alpi
Codice Natura 2000:	1604
Criteri di selezione:	<input checked="" type="checkbox"/> Specie di interesse comunitario elencata nell'All. II della Direttiva 92/43/CEE <input checked="" type="checkbox"/> Specie di interesse comunitario elencata nell'All. IV della Direttiva 92/43/CEE
Esigenze ecologiche:	Specie che colonizza più ambienti dalle praterie ai cespuglietti mesofili del piano montano
IT3320003 CRETA DI AIP E SELLA DI LANZA	
Regione biogeografica:	<input checked="" type="checkbox"/> Alpina (ALP)
Fonti utilizzate:	Poldini, 2001
Popolazione:	
Mappa di distribuzione	
Stima	V= molto rara
Periodo per la stima di popolazione	2000-2010
Metodo usato	2 = estrapolazione da indagini su parte della popolazione, campionamenti
Qualità dei dati	2 = discreta
Tendenza	in decremento
Periodo per la tendenza	1970-2010
Motivazioni per la tendenza	3 = influenza antropogenica diretta (restauro, deterioramento, distruzione) 4 = influenza atropo-(zoo)genica indiretta 5 = processi naturali

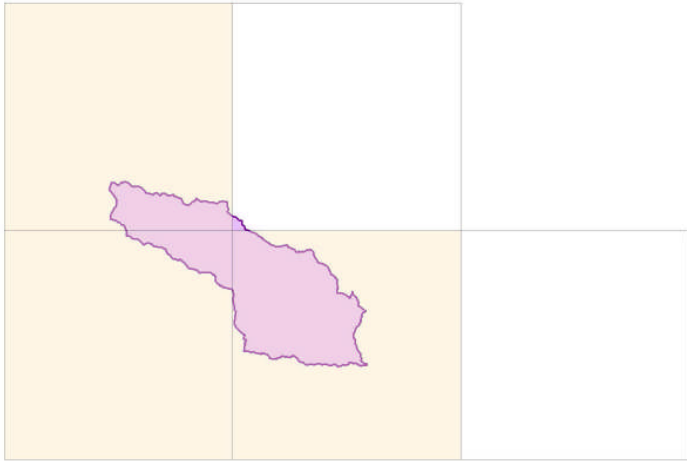
Scheda Valutazione Specie	CODICE NATURA 2000 E NOME SPECIE
Habitat della specie:	
Superficie stimata	La specie gravita in numerosi habitat di orlo di pascoli, di consorzi ad alte erbe, ma è capace anche di vivere in cespuglietti lassi.
Metodo usato	3 = mappatura sul campo
Periodo per la superficie	2000-2010
Qualità dei dati	2 = discreta
Tendenza	Non valutabile poiché alcuni habitat sono in regressione (pascoli) altri in aumento (orli) e altri stabili (canaloni di slavina ad alte erbe)
Periodo per la tendenza	2000-2010
Motivazioni per la tendenza	
Mappa	Si tratta di una presenza puntuale non collegabile alla diffusione degli habitat di gravitazione
Elementi di valutazione del sito per la conservazione della specie:	
Popolazione	C: 2% $\geq p > 0\%$
i) Grado di conservazione degli elementi dell'habitat importanti per la specie	II = elementi ben conservati
ii) Possibilità di ripristino	
Conservazione	B: buona conservazione
Isolamento	A = popolazione isolata
Valutazione globale del sito	B = valore buono
Compilatori e aggiornamenti	
Compilatore:	Oriolo
Data di aggiornamento:	Ottobre 2011


Scheda Valutazione Specie	CODICE NATURA 2000 E NOME SPECIE
Classe:	<i>Insecta</i>
Ordine:	<i>Lepidoptera</i>
Famiglia:	<i>Nymphalidae</i>
Specie e descrittore:	<i>Euphydryas aurinia</i> (Rottemburg 1775)
Nome comune:	
Codice Natura 2000:	1065
Criteri di selezione:	<input checked="" type="checkbox"/> Specie di interesse comunitario elencata nell' All. II della Direttiva 92/43/CEE <input checked="" type="checkbox"/> Specie di interesse comunitario elencata nell' All. IV della Direttiva 92/43/CEE
Esigenze ecologiche:	Specie legata a formazioni aperte, dai prati umidi su substrato acido o neutro, alle brughiere e alle praterie su calcare. La femmina depone le uova a gruppi sulla pagina inferiore delle foglie di specie erbacee, di solito nel mese di giugno. Le giovani larve sono gregarie e tessono la tela comunitaria sulla pianta nutrice (prevalentemente Il Morso del diavolo). La larva di quarta età sverna ibernandosi e riprende l'attività in primavera. L'adulto è attivo dalla fine di aprile a tutto maggio.
IT3320003 CRETA DI AIP E SELLA DI LANZA	
Regione biogeografica:	<input checked="" type="checkbox"/> Alpina (ALP)
Fonti utilizzate:	Manuale degli habitat FVG (Poldini <i>et al.</i> , 2006); Manuale SARA (2008); Formulario Standard ZPS; Van Swaay, C.A.M. & Warren, (1999); Warren and Wigglesworth - Marsh fritillary. Butterfly Conservation & defra. http://www.butterfly-conservation.org/uploads/marsh_fritillary(1).pdf
Popolazione:	<input checked="" type="checkbox"/> Residenza: la specie si trova nel sito tutto l'anno
Mappa di distribuzione	
Stima	La specie è segnalata in 3 quadrati UTM di 10 Km di lato
Periodo per la stima di popolazione	2009-2011
Metodo usato	1 = basata sul giudizio di esperti
Qualità dei dati	1 = sufficiente
Tendenza	0 = stabile
Periodo per la tendenza	2006-2011
Motivazioni per la tendenza	

Scheda Valutazione Specie	CODICE NATURA 2000 E NOME SPECIE	
<i>Habitat della specie:</i>	Prati, orli e radure boschivi.	
Superficie stimata	0,8 Km ²	
Metodo usato	3 = mappatura sul campo	
Periodo per la superficie	2009-2011	
Qualità dei dati	2 = buona	
Tendenza	0 = stabile	
Periodo per la tendenza	2006-2011	
Motivazioni per la tendenza		
Mappa		
Elementi di valutazione del sito per la conservazione della specie:		
Popolazione	B: 15% >= p > 2%	
i) Grado di conservazione degli elementi dell'habitat importanti per la specie	II = elementi ben conservati	
ii) Possibilità di ripristino (N.B.: qualora il campo precedente sia uguale a III)		
Conservazione (sintesi dei due campi precedenti)	B: buona conservazione	(= elementi ben conservati indipendentemente dalla notazione relativa alle possibilità di ripristino.) (= elementi in medio o parziale degrado e ripristino facile.)
Isolamento	B = popolazione non isolata, ma ai margini dell'areale di distribuzione	
Valutazione globale del sito	B = valore buono	
Compilatori e aggiornamenti		
Compilatore:	De Luca Matteo	
Data di aggiornamento:	Ottobre 2011	

Scheda Valutazione Specie	CODICE NATURA 2000 E NOME SPECIE
Classe:	<i>Mammalia</i>
Ordine:	<i>Carnivora</i>
Famiglia:	<i>Ursidae</i>
Specie e descrittore:	<i>Ursus arctos</i> (Linnaeus 1758)
Nome comune:	Orso bruno
Codice Natura 2000:	1354
Criteri di selezione:	<input checked="" type="checkbox"/> Specie di interesse comunitario elencata nell'All. II della Direttiva 92/43/CEE <input checked="" type="checkbox"/> Specie prioritaria ai sensi della Direttiva 92/43/CEE Altri criteri: <input checked="" type="checkbox"/> Altro: in espansione dalla Slovenia, rara nelle Alpi
Esigenze ecologiche:	L'orso abita aree boschive ad elevata produttività di frutti legnosi. Ha necessità di ampie aree caratterizzate da un elevato grado di diversità ambientale. E' una specie onnivora e la sua presenza è legata alla presenza di fonti alimentari. Fattore determinante per la presenza dell'orso è la disponibilità di siti idonei all'ibernazione.
IT3320003 CRETA DI AIP E SELLA DI LANZA	
Regione biogeografica:	<input checked="" type="checkbox"/> Alpina (ALP)
Fonti utilizzate:	Manuale degli habitat FVG (Poldini <i>et al.</i> , 2006); Manuale SARA (2008); Formulario Standard ZPS; Fattori & Zanetti (-a cura di - 2009); Boitani <i>et al.</i> (2003).
Popolazione:	Presenza occasionale
Mappa di distribuzione	
Stima	1-2 individui visitano occasionalmente l'area senza rimanervi stabilmente
Periodo per la stima di popolazione	2006-2011
Metodo usato	1 = basata sul giudizio di esperti
Qualità dei dati	2 = discreta
Tendenza	0 = stabile
Periodo per la tendenza	2006-2011
Motivazioni per la tendenza	
Habitat della specie:	Ecosistemi forestali di montagna.

Scheda Valutazione Specie	CODICE NATURA 2000 E NOME SPECIE
Superficie stimata	37 Km ²
Metodo usato	1 = basata solo o soprattutto sul giudizio di esperti
Periodo per la superficie	2009-2011
Qualità dei dati	1 = sufficiente
Tendenza	0 = stabile
Periodo per la tendenza	2006-2011
Motivazioni per la tendenza	
Mappa	
Elementi di valutazione del sito per la conservazione della specie:	
Popolazione	C: 2% $\geq p > 0\%$
i) Grado di conservazione degli elementi dell'habitat importanti per la specie	I = elementi in condizioni eccellenti
ii) Possibilità di ripristino (N.B.: qualora il campo precedente sia uguale a III)	
Conservazione (sintesi dei due campi precedenti)	A: conservazione eccellente (= elementi in condizioni eccellenti indipendentemente dalla notazione relativa alle possibilità di ripristino.)
Isolamento	B = popolazione non isolata, ma ai margini dell'areale di distribuzione
Valutazione globale del sito	C = valore significativo
Compilatori e aggiornamenti	
Compilatore:	De Luca Matteo
Data di aggiornamento:	Ottobre 2011

Scheda Valutazione Specie	CODICE NATURA 2000 E NOME SPECIE
Classe:	<i>Mammalia</i>
Ordine:	<i>Carnivora</i>
Famiglia:	<i>Felidae</i>
Specie e descrittore:	<i>Lynx lynx</i> (Linnaeus 1758)
Nome comune:	Lince europea
Codice Natura 2000:	1361
Criteri di selezione:	<input checked="" type="checkbox"/> Specie di interesse comunitario elencata nell'All. II della Direttiva 92/43/CEE <input checked="" type="checkbox"/> Specie di interesse comunitario elencata nell'All. IV della Direttiva 92/43/CEE Altri criteri: <input checked="" type="checkbox"/> Altro: in espansione dalla Slovenia, rara nelle Alpi orientali
Esigenze ecologiche:	La lince europea vive in aree boschive decidue, miste e conifere. Specie solitaria, occupa territori individuali di dimensioni variabili tra i 25 e i 2000 kmq. La dieta è rappresentata principalmente da ungulati selvatici. Raramente preda animali domestici.
IT3320002 CRETA DI AIP E SELLA DI LANZA	
Regione biogeografica:	<input checked="" type="checkbox"/> Alpina (ALP)
Fonti utilizzate:	Manuale degli habitat FVG (Poldini <i>et al.</i> , 2006); Manuale SARA (2008); Formulario Standard ZPS; Fattori & Zanetti (-a cura di - 2009); Boitani <i>et al.</i> (2003).
Popolazione:	Presenza occasionale
Mappa di distribuzione	
Stima	1 individuo visita occasionalmente l'area
Periodo per la stima di popolazione	2006-2011
Metodo usato	1 = basata sul giudizio di esperti
Qualità dei dati	2 = discreta
Tendenza	0 = stabile
Periodo per la tendenza	2006-2011
Motivazioni per la tendenza	

Scheda Valutazione Specie	CODICE NATURA 2000 E NOME SPECIE
Habitat della specie:	Formazioni forestali miste con affioramenti rocciosi; secondariamente brughiere, arbusteti, ghiaioni e praterie
Superficie stimata	37 Km ²
Metodo usato	1 = basata solo o soprattutto sul giudizio di esperti
Periodo per la superficie	2009-2011
Qualità dei dati	1 = sufficiente
Tendenza	0 = stabile
Periodo per la tendenza	2006-2011
Motivazioni per la tendenza	
Mappa	
Elementi di valutazione del sito per la conservazione della specie:	
Popolazione	C: 2% >= p > 0%
i) Grado di conservazione degli elementi dell'habitat importanti per la specie	I = elementi in condizioni eccellenti
ii) Possibilità di ripristino (N.B.: qualora il campo precedente sia uguale a III)	
Conservazione (sintesi dei due campi precedenti)	A: conservazione eccellente (= elementi in condizioni eccellenti indipendentemente dalla notazione relativa alle possibilità di ripristino.)
Isolamento	B = popolazione non isolata, ma ai margini dell'areale di distribuzione
Valutazione globale del sito	C = valore significativo
Compilatori e aggiornamenti	
Compilatore:	De Luca Matteo
Data di aggiornamento:	Ottobre 2011