

Piano
paesaggistico
regionale

**I paesaggi
delle Alpi
e Prealpi
Giulie**

Il processo partecipativo per il Piano Paesaggistico Regionale

Elena Maiulini



Convenzione europea del Paesaggio

(Relazione esplicativa, 2000)

«Il riconoscimento di un ruolo attivo dei cittadini nelle decisioni che riguardano il loro paesaggio può offrir loro l'occasione di meglio identificarsi con i territori e le città in cui lavorano e trascorrono i loro momenti di svago. Se si **rafforzerà il rapporto dei cittadini con i luoghi in cui vivono**, essi saranno in grado di consolidare sia le loro identità, che le diversità locali e regionali, al fine di realizzarsi dal punto di vista personale, sociale e culturale».

Convenzione Europea del Paesaggio (2000)

«Il **paesaggio** svolge importanti **funzioni di interesse generale, sul piano culturale, ecologico, ambientale e sociale** e costituisce una risorsa favorevole all'attività economica,... il **paesaggio coopera all'elaborazione delle culture locali ...**».

«**Paesaggio** designa una determinata parte di territorio, così come percepita dalle popolazioni, il cui carattere deriva dall'azione di fattori naturali e/o umani e dalle loro interrelazioni».
(Art. 1)

Codice dei beni culturali e del paesaggio (D.Lgs. 42/2004)

«Per **paesaggio** si intende il territorio espressivo di identità, il cui carattere deriva dall'azione di fattori naturali, umani e dalle loro interrelazioni» (Art.131)

Concetto di Paesaggio

Il Paesaggio «esiste» in quanto esiste l'uomo che lo osserva, lo percepisce, lo filtra, lo apprezza o non lo apprezza, lo costruisce e lo trasforma.

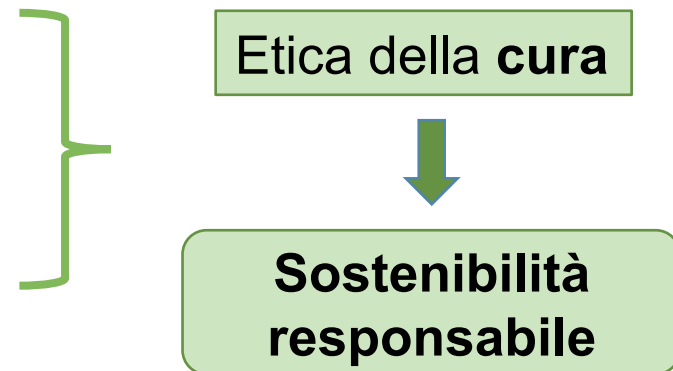


Le comunità (gli uomini) risultano fondamentali nel processo di elaborazione di documenti che interessano il tema del Paesaggio.

Nei confronti del **patrimonio rappresentato dal paesaggio**:

- dissipazione e/o distruzione
- **conservazione sostenibile**
- **valorizzazione, promozione**

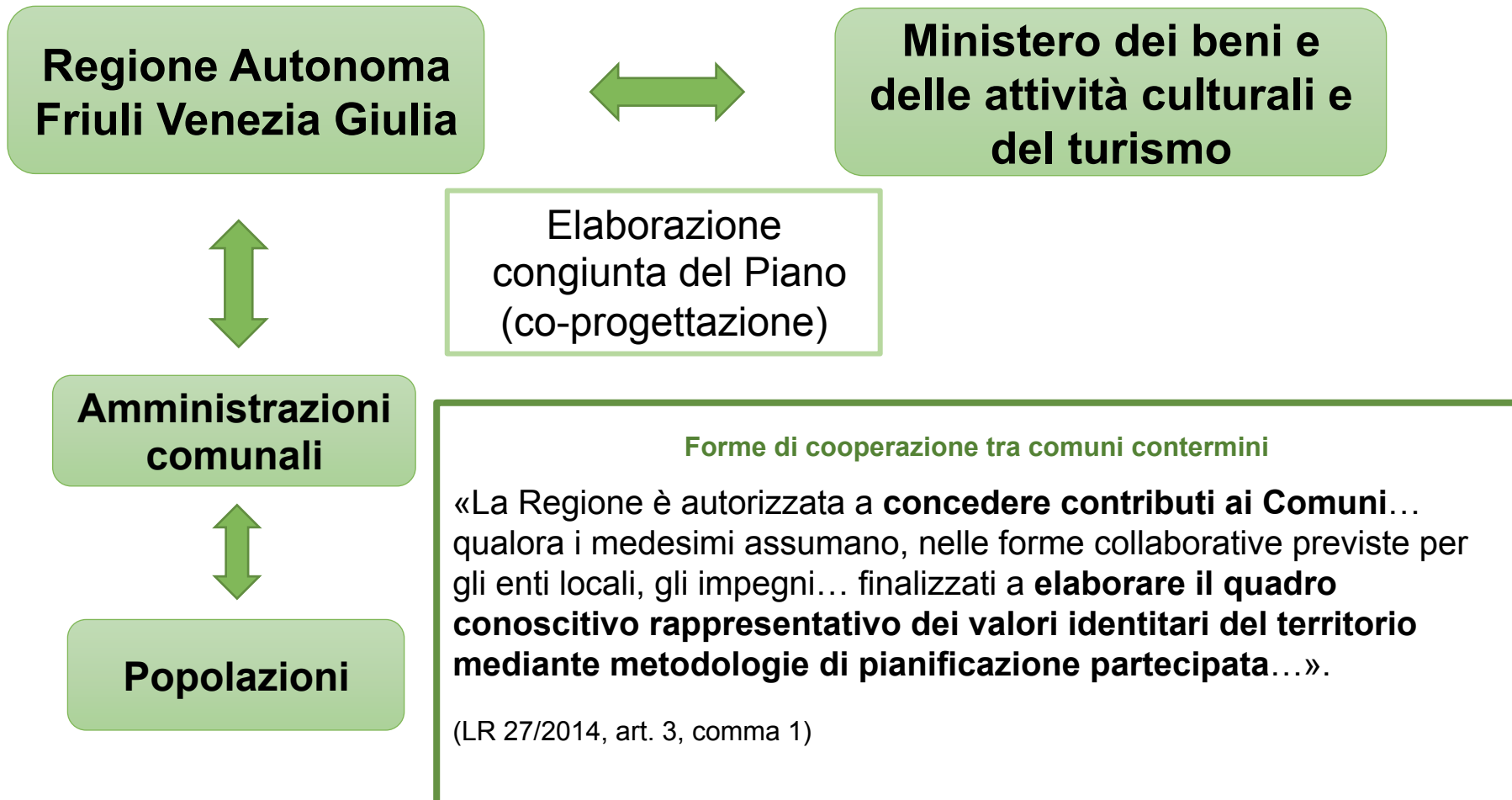
(rielaborazione da A. Magnaghi, 2010)



Circolo virtuoso della partecipazione

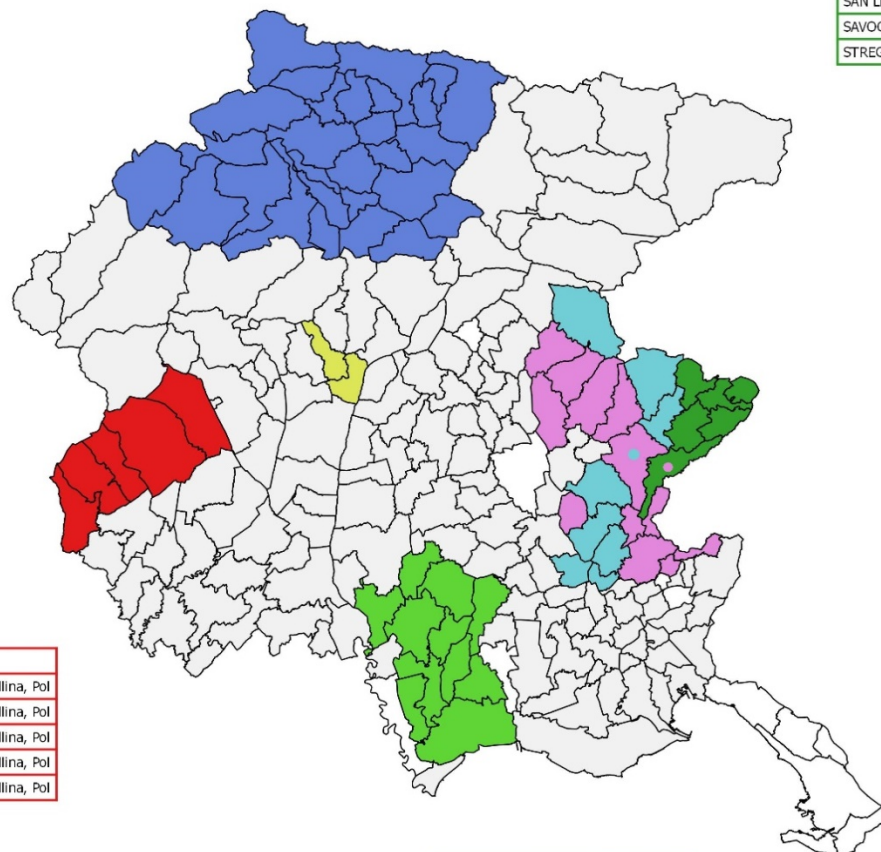


Il percorso di coinvolgimento per il PPR del Friuli Venezia Giulia



COMUNI CONVENZIONATI CON LA REGIONE PER L'ELABORAZIONE DEL PIANO PAESAGGISTICO REGIONALE

AGG. 29/09/2015



NOME	Conv. PPR
DRENCHIA	Stregna Drenchia Grimacco San Leonardo Prepotto Sa
GRIMACCO	Stregna Drenchia Grimacco San Leonardo Prepotto Sa
PREPOTTO	Stregna Drenchia Grimacco San Leonardo Prepotto Sa
SAN LEONARDO	Stregna Drenchia Grimacco San Leonardo Prepotto Sa
SAVOGNA	Stregna Drenchia Grimacco San Leonardo Prepotto Sa
STREGNA	Stregna Drenchia Grimacco San Leonardo Prepotto Sa

NOME	Conv. PPR
CHIOPRIS-VISCONTI	parco fluviale transfrontaliero Natisone
MANZANO	parco fluviale transfrontaliero Natisone
PREMARIACCO	parco fluviale transfrontaliero Natisone
PULFERO	parco fluviale transfrontaliero Natisone
SAN GIOVANNI AL NATISONE	parco fluviale transfrontaliero Natisone
SAN PIETRO AL NATISONE	parco fluviale transfrontaliero Natisone
TAIPANA	parco fluviale transfrontaliero Natisone
TRIVIGNANO UDINESE	parco fluviale transfrontaliero Natisone

NOME	Conv. PPR
SAN FLORIANO DEL COLLIO	Città del vino
ATTIMIS	Città del vino
BUTTRIO	Città del vino
CIVIDALE DEL FRIULI	Città del vino
CORNO DI ROSAZZO	Città del vino
FAEDIS	Città del vino
NIMIS	Città del vino
POVOLETTO	Città del vino
TORREANO	Città del vino
CAPRIVA DEL FRIULI	Città del vino
CORMONS	Città del vino
DOLEGNA DEL COLLIO	Città del vino

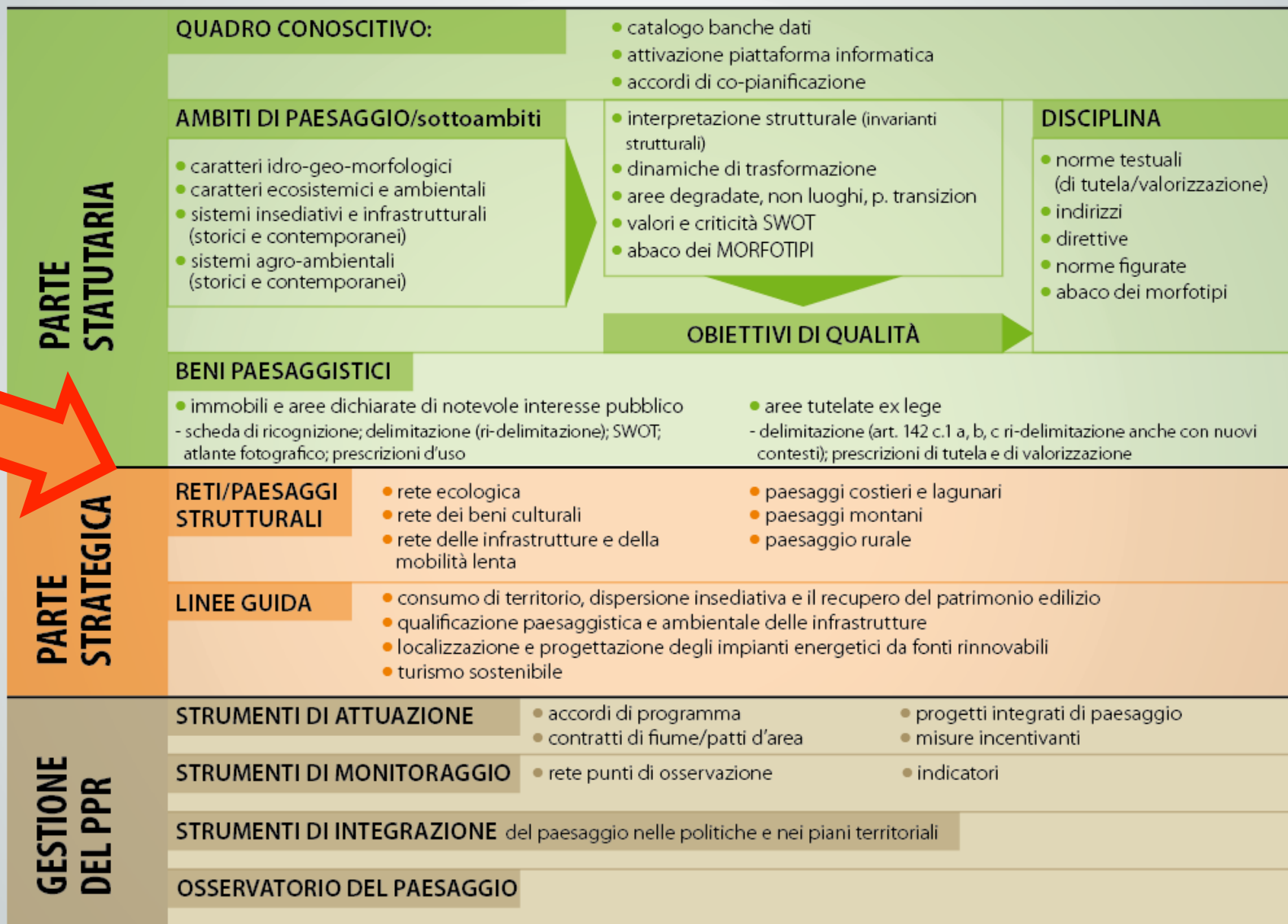
NOME	Conv. PPR
AMARO	Comunità Montana Carnia
AMPEZZO	Comunità Montana Carnia
ARTA TERME	Comunità Montana Carnia
CAVAZZO CARNICO	Comunità Montana Carnia
CERCIVENTO	Comunità Montana Carnia
COMEGLIANS	Comunità Montana Carnia
ENEMONZO	Comunità Montana Carnia
FORNI AVOLTRI	Comunità Montana Carnia
FORNI DI SOPRA	Comunità Montana Carnia
FORNI DI SOTTO	Comunità Montana Carnia
LAUCO	Comunità Montana Carnia
LIGOSULLO	Comunità Montana Carnia
OVARO	Comunità Montana Carnia
PALUZZA	Comunità Montana Carnia
PAULARO	Comunità Montana Carnia
PRATO CARNICO	Comunità Montana Carnia
PREONE	Comunità Montana Carnia
RAVASCLETTO	Comunità Montana Carnia
RAVEO	Comunità Montana Carnia
RIGOLATO	Comunità Montana Carnia
SAURIS	Comunità Montana Carnia
SOCCHIEVE	Comunità Montana Carnia
SUTRIO	Comunità Montana Carnia
TOLMEZZO	Comunità Montana Carnia
TREPPA CARNICO	Comunità Montana Carnia
VERZEGNIS	Comunità Montana Carnia
VILLA SANTINA	Comunità Montana Carnia
ZUGLIO	Comunità Montana Carnia

NOME	Conv. PPR
AVIANO	Aviano, Budòia, Caneva, Montereale-Valcellina, Pol
BUDOIA	Aviano, Budòia, Caneva, Montereale-Valcellina, Pol
CANEVA	Aviano, Budòia, Caneva, Montereale-Valcellina, Pol
MONTEREALE VALCELLINA	Aviano, Budòia, Caneva, Montereale-Valcellina, Pol
POLCENIGO	Aviano, Budòia, Caneva, Montereale-Valcellina, Pol

NOME	Conv. PPR
CASTELNOVO DEL FRIULI	Pinzano-Castelnovo
PINZANO AL TAGLIAMENTO	Pinzano-Castelnovo

NOME	Conv. PPR
BERTIOLO	fiume Stella
CARLINO	fiume Stella
CASTIONS DI STRADA	fiume Stella
MARANO LAGUNARE	fiume Stella
MUZZANA DEL TURGNANO	fiume Stella
PALAZZOLO DELLO STELLA	fiume Stella
POCENIA	fiume Stella
PRECENICCO	fiume Stella
TALMASSONS	fiume Stella
VARMO	fiume Stella
RIVIGNANO TEOR	fiume Stella

SCHEMA DELLA STRUTTURA DEL PIANO PAESAGGISTICO REGIONALE che comprende tutto il territorio regionale



Le modalità di coinvolgimento

Coinvolgimento con modalità diverse di:

- saperi contestuali (non esperti)
- saperi esperti (associazioni locali, appassionati di storia, botanica ecc.)

Le fasi del processo

Informativa

L'informazione è un processo a carattere unidirezionale e costituisce sempre la prima fase di un processo di consultazione/partecipazione.

Consultazione/ascolto

Questo secondo livello di partecipazione coinvolge i Comuni che hanno sottoscritto la Convenzione indicata dalla L.R. n. 27/2014, Art. 3. con un processo partecipativo articolato e tutti gli altri comuni della Regione mediante l'Atlante delle segnalazioni on-line.

Si tratta di una fase di raccolta di dati provenienti dalle realtà locali.

La fase informativa

- SITO ISTITUZIONALE REGIONE FVG

<http://www.regione.fvg.it/rafvfg/cms/RAFVG/ambiente-territorio/tutela-ambiente-gestione-risorse-naturali/FOGLIA200/FOGLIA2>

Primo ciclo di workshop informativi:

I paesaggi costieri e lagunari (Grado, 9 marzo 2015)

Il paesaggio del Carso (Bagnoli della Rosandra, 2 aprile 2015)

Il paesaggio montano (Prato Carnico, 13 aprile 2015)

Il paesaggio delle pianure e il consumo di suolo (San Vito al Tagliamento, 4 maggio 2015)

Il paesaggio rurale (Buttrio, 25 maggio 2015)

Secondo ciclo di workshop informativi:

Pianificazione paesaggistica e siti UNESCO (Budoia, 13 luglio 2015)

I paesaggi collinari (San Daniele del Friuli, 27 luglio 2015)

Paesaggio: le valli del Torre e del Natisone (Cividale del Friuli, 12 ottobre 2015)

I paesaggi delle Alpi e Prealpi Giulie (Tarvisio, 26 ottobre 2015)

Morsano al Tagliamento - 9 novembre 2015

Palazzolo dello Stella - 30 novembre 2015

Altri strumenti di informazione

Newsletter a cadenza bimensile: inviata mediante una mailing-list, offrirà un costante aggiornamento del processo di redazione del Piano.

Publicazioni

Quaderni del Piano Paesaggistico Regionale del Friuli Venezia Giulia:

- 1.** La struttura del Piano e la VAS
- 2.** Contenuto workshop informativi
- 3.** Ricognizione e delimitazione dei beni paesaggistici (carattere tecnico)

Una pubblicazione di sintesi del processo di Piano con un taglio divulgativo.

I tre livelli di partecipazione

Informazione

Processi partecipativi articolati,
nei comuni convenzionati

Archivio delle segnalazioni on-
line, disponibile su tutto il
territorio regionale

Quali informazioni

- Elementi di valore, non negoziabili, rappresentativi dell'identità locale
- Elementi critici, che hanno un impatto negativo sul paesaggio
- Visione strategica del futuro, frutto del confronto nei tavoli di discussione dei processi partecipativi più articolati



L'Archivio partecipato delle segnalazioni on-line

Nadia Carestiato e Luca Cadez

L'Archivio partecipato delle segnalazioni on-line funzione

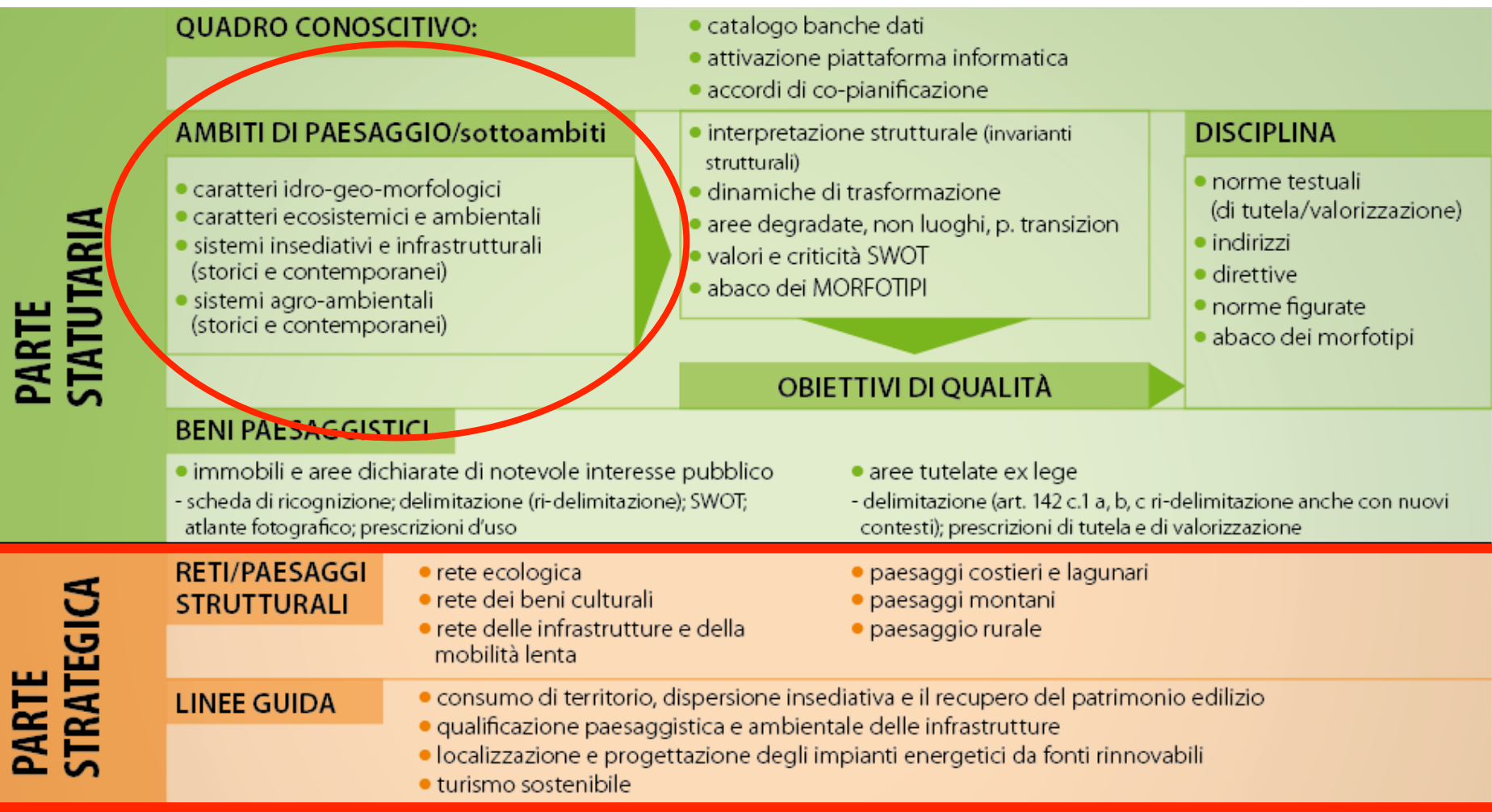
L'Archivio partecipato delle segnalazioni on-line è un webGIS → GIS accessibili da Internet

Nel processo di definizione del PPR del Friuli Venezia Giulia, lo strumento on-line ha la funzione di raccogliere le segnalazioni che i cittadini vorranno fornire in merito ai **valori** e alle **criticità** dei territori di appartenenza → elementi informativi positivi e negativi che altrimenti potrebbero sfuggire e non essere recepiti dal PPR.

Il segnalatore è organizzato per essere compilato autonomamente da ciascun cittadino.

Lo strumento si muove su una scala di ricognizione a livello comunale o sovracomunale.

L'Archivio partecipato delle segnalazioni on-line architettura



Quali sono gli elementi/aspetti di valore o degrado del territorio in cui vivi o che frequenti?

CLASSI

ELEMENTI

geologico / geomorfologico

monte, colle, valle, piana, grotta, dolina, forra, costa/falesia, altro

idrico

mare, laguna, corso d'acqua, lago, cascata, sorgente, risorgiva, altro

idraulico

canale/roggia, sbarramento, idrovora, sistemazione idraulica, pozzo, argine, altro

naturalistico-ambientale

prato naturale (stabile), bosco naturale, area umida, palude, habitat di interesse naturalistico, albero monumentale, siepe/ boschetto lineare, specie vegetale o animale, biotopo/area protetta, altro

agro-silvo-pastorale e itticoltura

stavolo/fienile, allevamento zootecnico e/o ittico, roccolo/bressana, vigneti/frutteti/arboreti, altro

produttivo

fabbrica, cava, altro

energetico

centrale termoelettrica/biomassa, centrale idroelettrica, campo fotovoltaico, elettrodotto, metanodotto/oleodotto, altro

CLASSI

ELEMENTI

infrastrutturale

trasporti (strada, autostrada, ferrovia), impianto di risalita/pista da sci, discarica/impianti di smaltimento e/o trattamento rifiuti, altro

urbano

edificio, spazio pubblico, area verde, lottizzazioni recenti, dispersione dell'insediamento, aree terziario/commerciali, spazi urbani non edificati, altro

aree e strutture dismesse / abbandonate

strutture produttive/commerciali, strutture insediative/cantieri abbandonati, strutture militari, altro

archeologico, storico culturale e artistico

sito archeologico, strutture fortificate, strutture/edifici religiosi, ancone/crocifissi/edicole, dimore e giardini storici, mulini/opifici idraulici, altro

elementi peculiari del paesaggio rurale e storico-culturale

tracce della centuriazione, terre collettive, coltura promiscua/viti maritate
terrazzamenti, campi chiusi (muretti a secco, arborati), filari di gelsi, altro

mobilità lenta

percorsi storico-devozionali, sentieri, strade bianche, percorsi ciclo-pedonali, ippovie, altro
punti panoramici, strade panoramiche

il paesaggio locale nella letteratura e nell'arte

citazioni letterarie, opere pittoriche, film, fotografie/cartoline, tradizioni popolari, toponimi, carte e/o documenti storici, altro

L'Archivio partecipato delle segnalazioni on-line

una dimostrazione pratica

