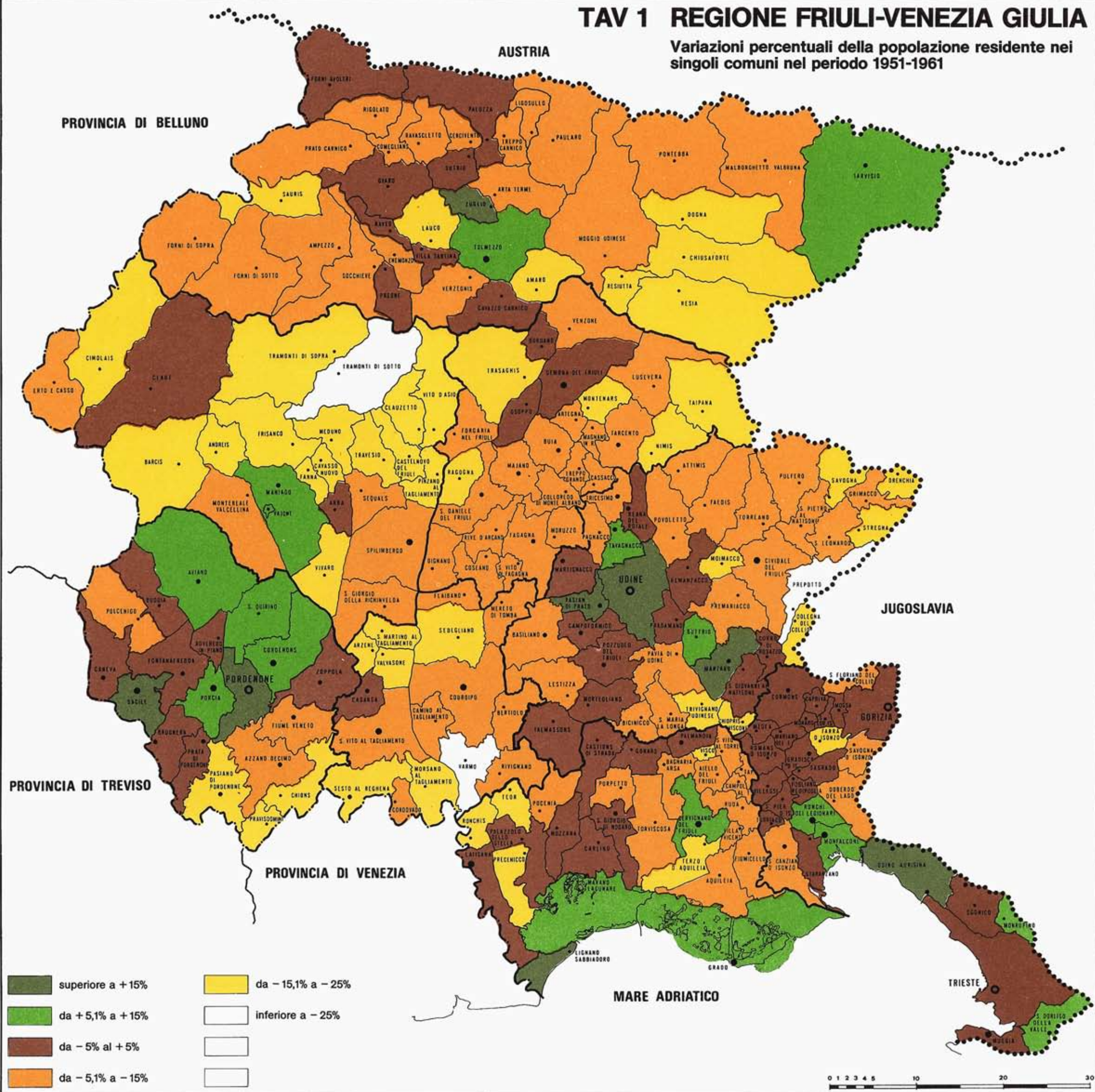


**P/3 QUADRO OPERATIVO
REGIONALE**

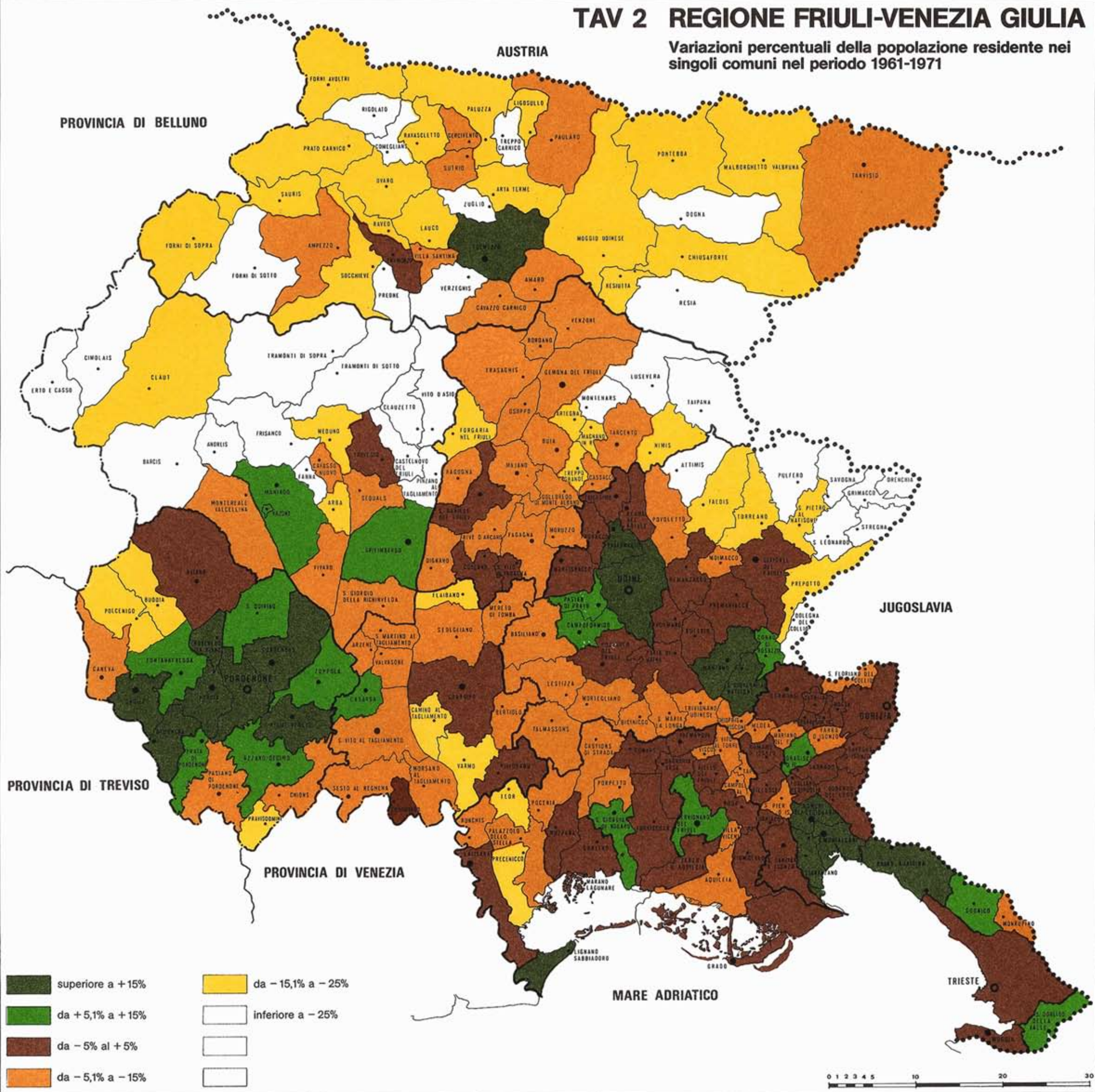
TAV 1 REGIONE FRIULI-VENEZIA GIULIA

Variazioni percentuali della popolazione residente nei singoli comuni nel periodo 1951-1961



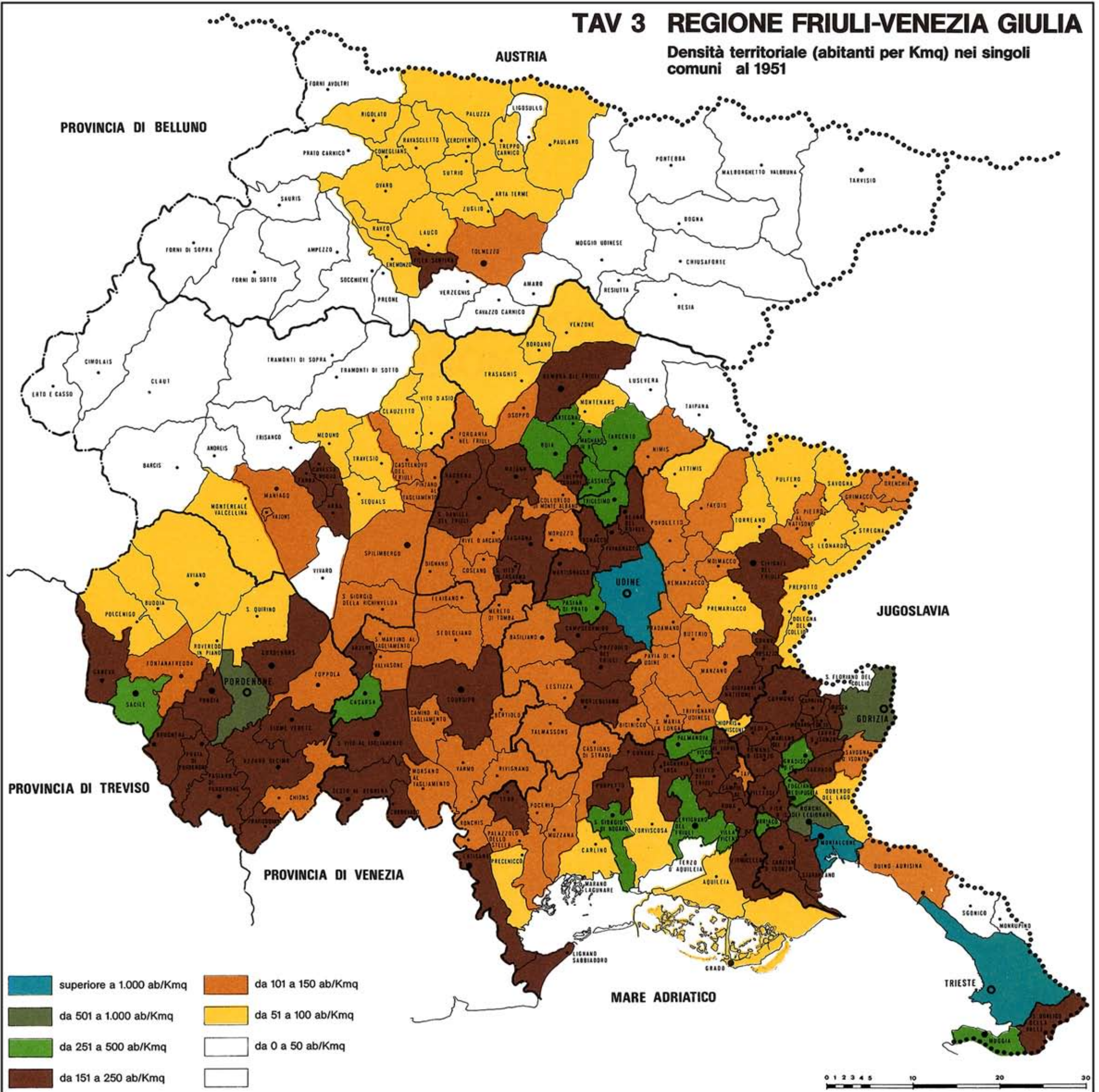
TAV 2 REGIONE FRIULI-VENEZIA GIULIA

Variazioni percentuali della popolazione residente nei singoli comuni nel periodo 1961-1971



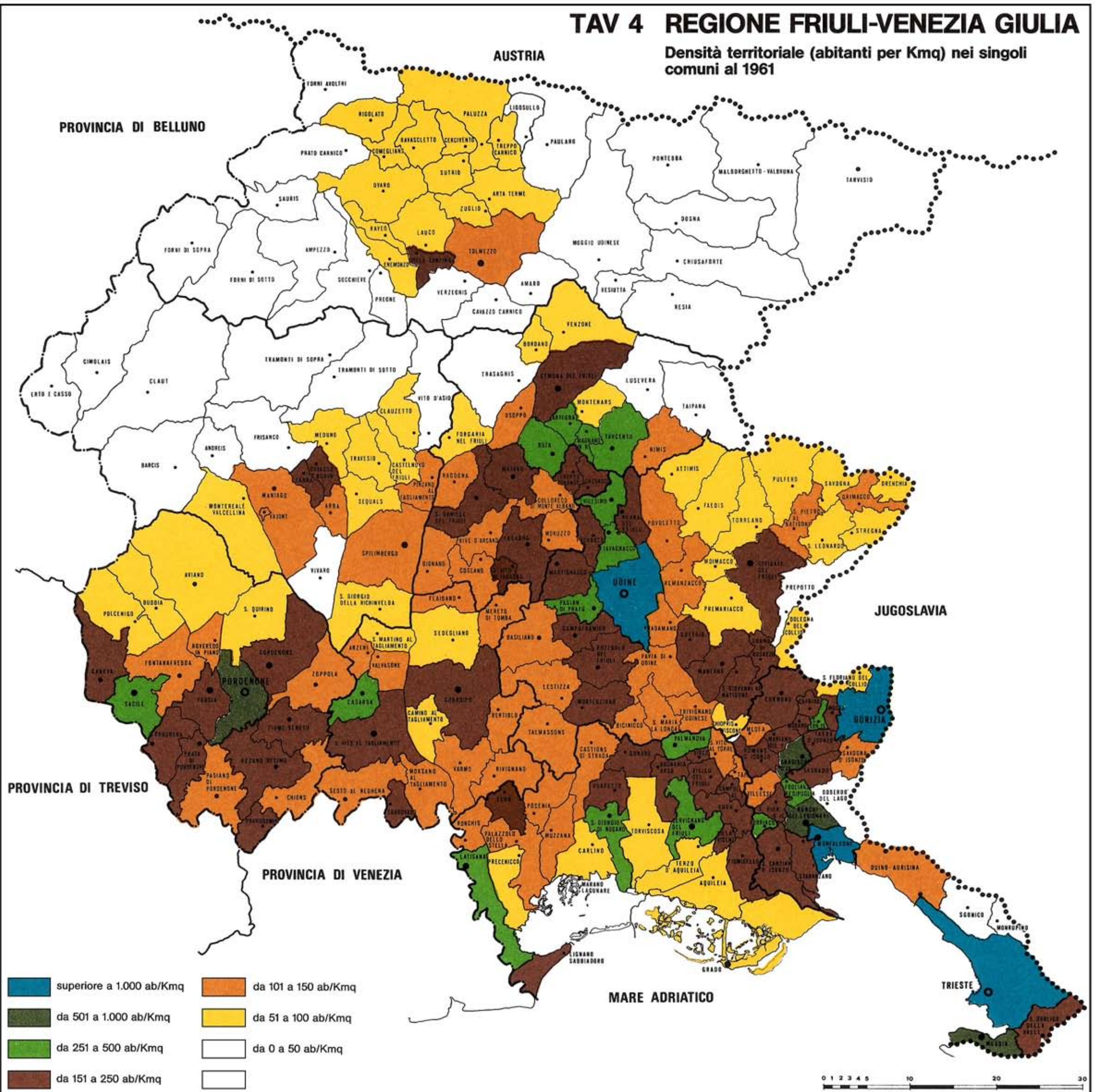
TAV 3 REGIONE FRIULI-VENEZIA GIULIA

Densità territoriale (abitanti per Km²) nei singoli comuni al 1951



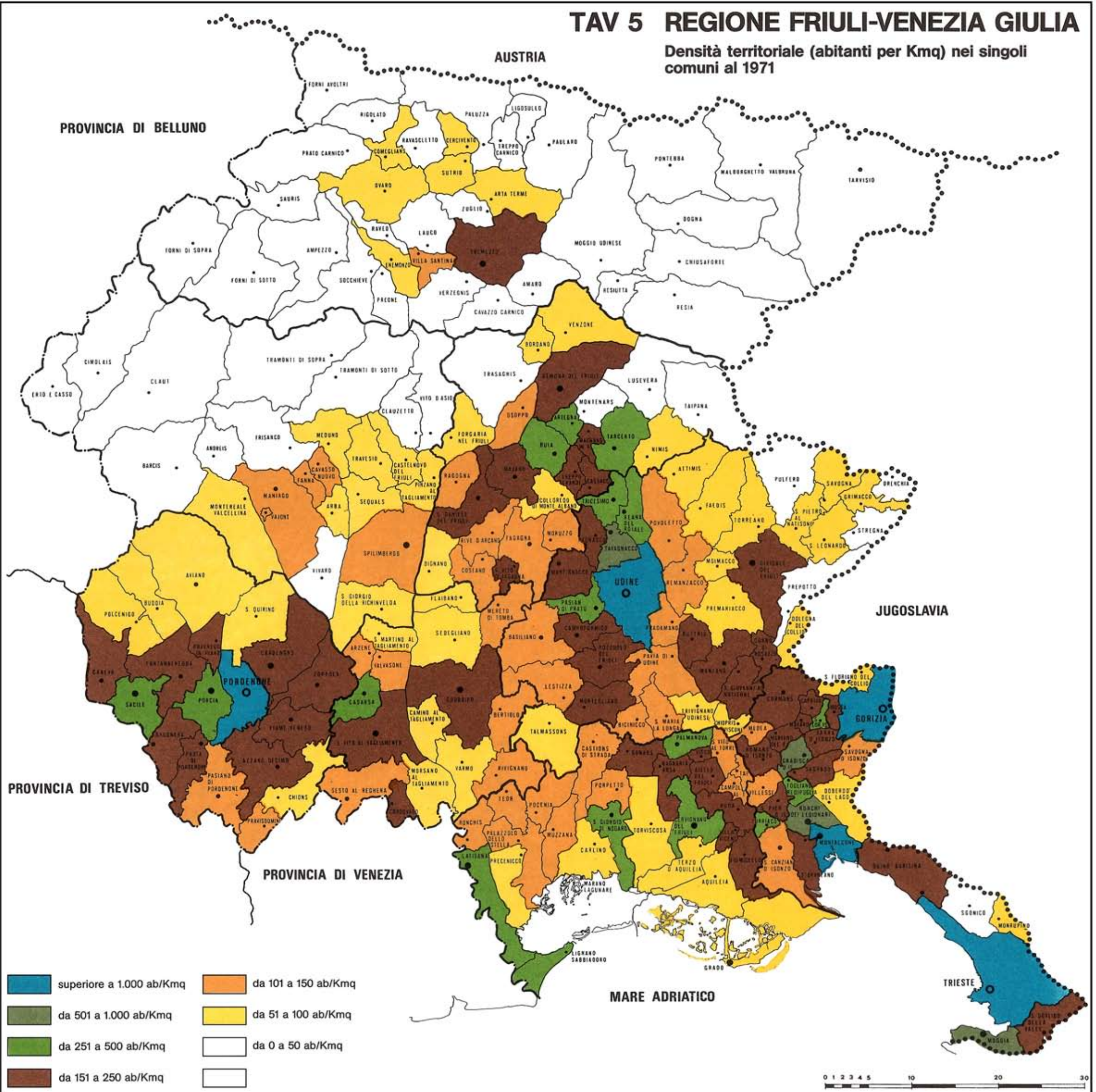
TAV 4 REGIONE FRIULI-VENEZIA GIULIA

Densità territoriale (abitanti per Km²) nei singoli comuni al 1961



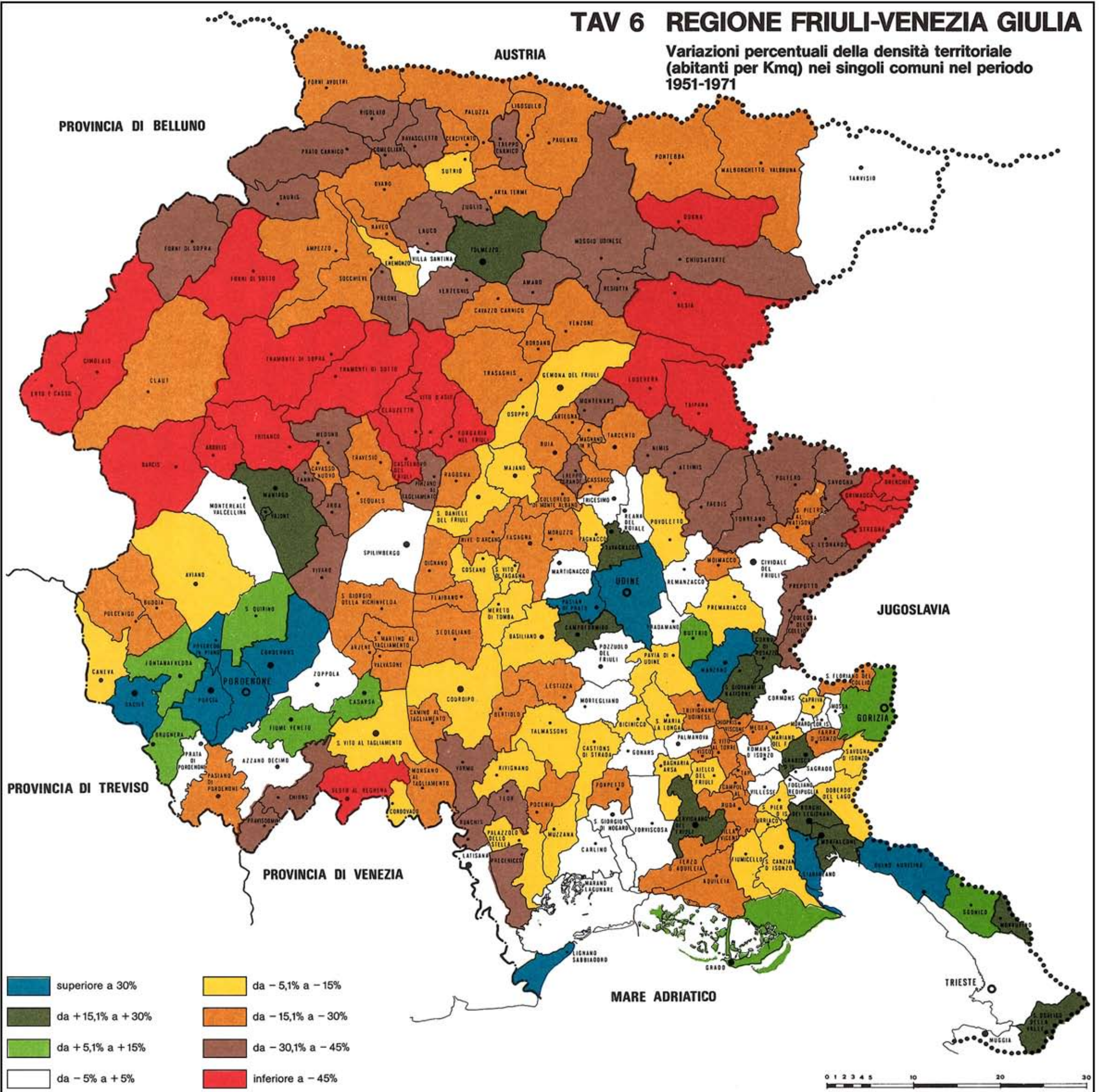
TAV 5 REGIONE FRIULI-VENEZIA GIULIA

Densità territoriale (abitanti per Km²) nei singoli comuni al 1971



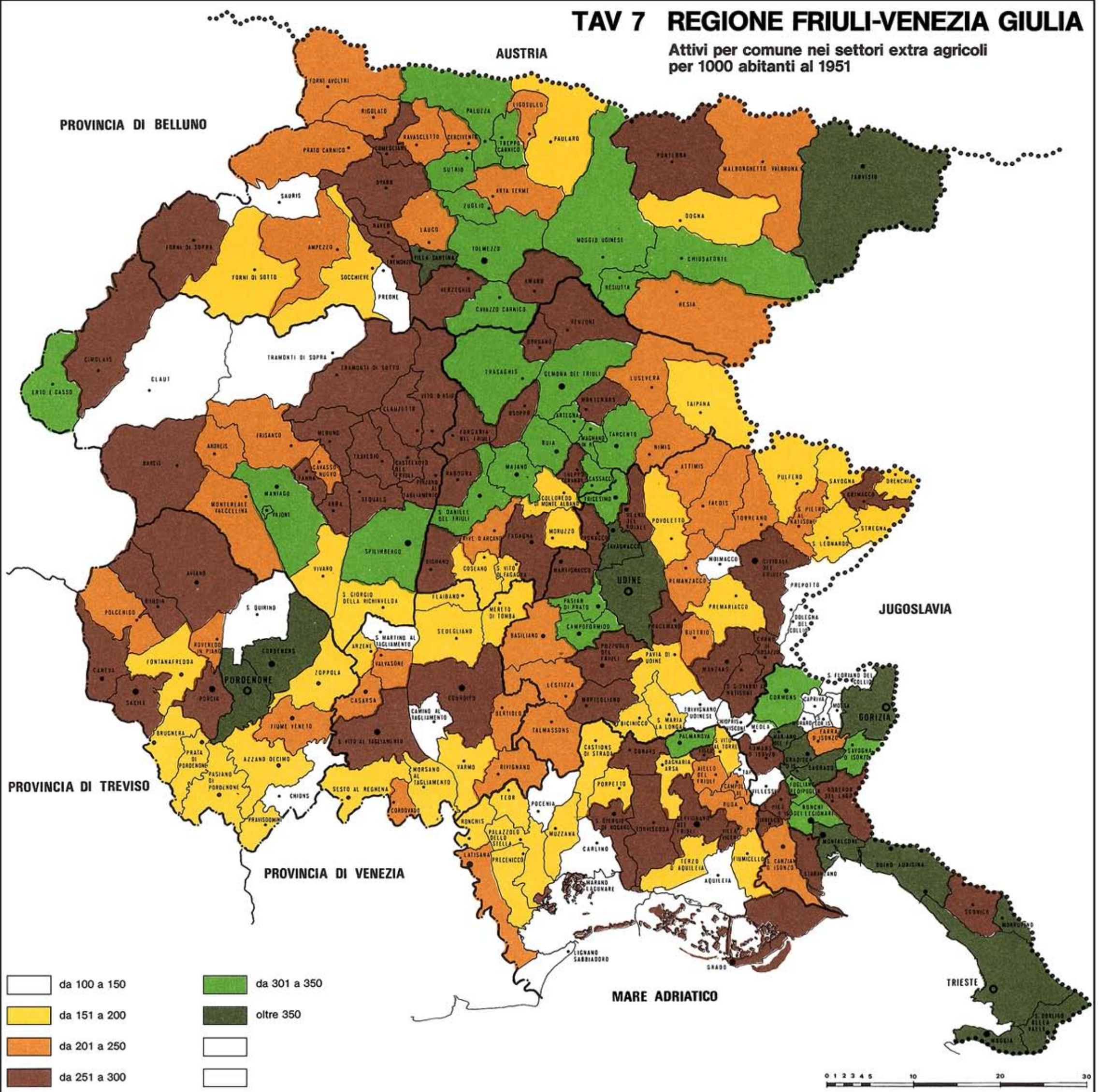
TAV 6 REGIONE FRIULI-VENEZIA GIULIA

Variazioni percentuali della densità territoriale
(abitanti per Km²) nei singoli comuni nel periodo
1951-1971



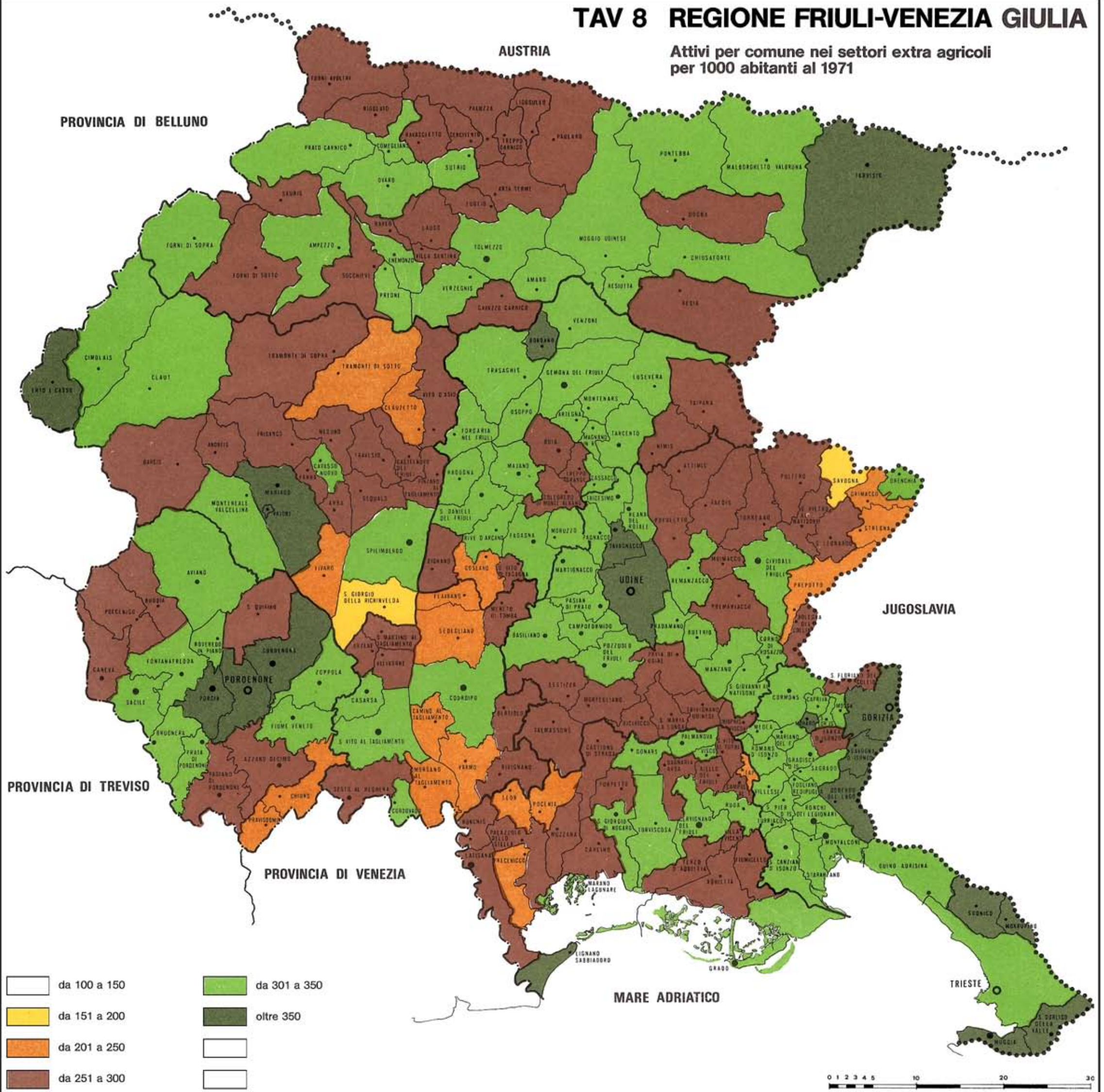
TAV 7 REGIONE FRIULI-VENEZIA GIULIA

Attivi per comune nei settori extra agricoli
per 1000 abitanti al 1951



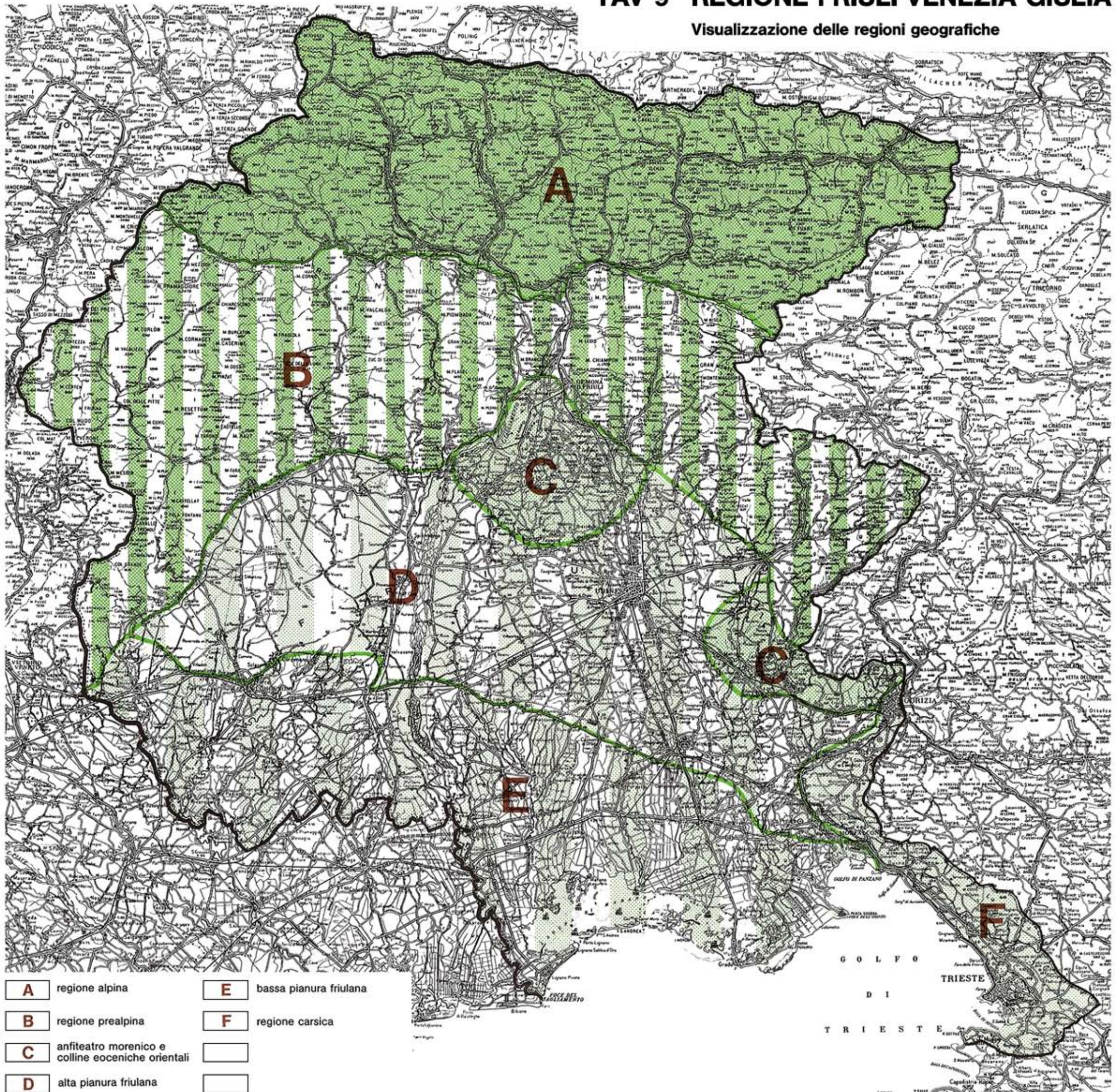
TAV 8 REGIONE FRIULI-VENEZIA GIULIA

Attivi per comune nei settori extra agricoli per 1000 abitanti al 1971



TAV 9 REGIONE FRIULI-VENEZIA GIULIA

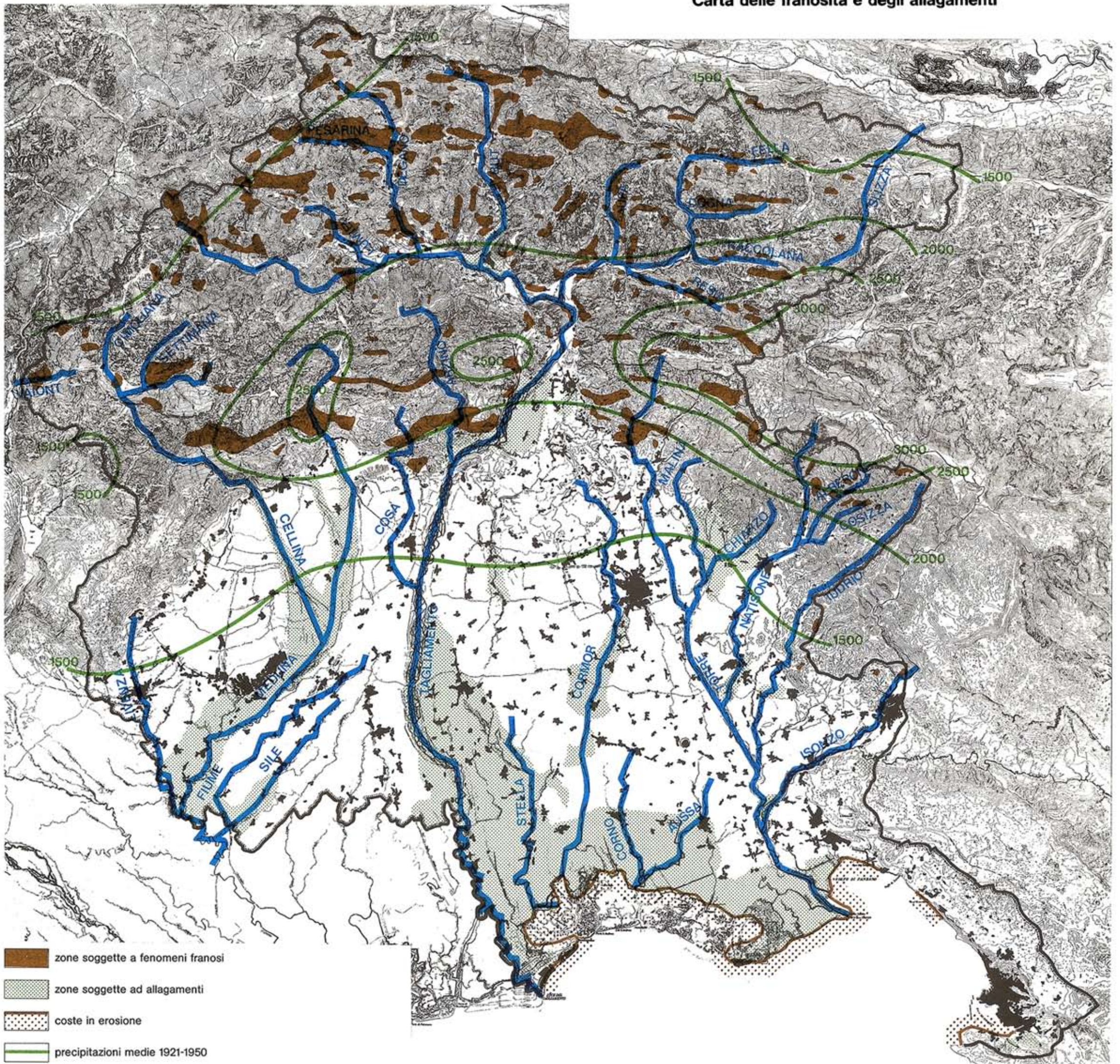
Visualizzazione delle regioni geografiche



- | | | | |
|----------|---|----------|------------------------|
| A | regione alpina | E | bassa pianura friulana |
| B | regione prealpina | F | regione carsica |
| C | anfiteatro morenico e colline eoceniche orientali | | |
| D | alta pianura friulana | | |

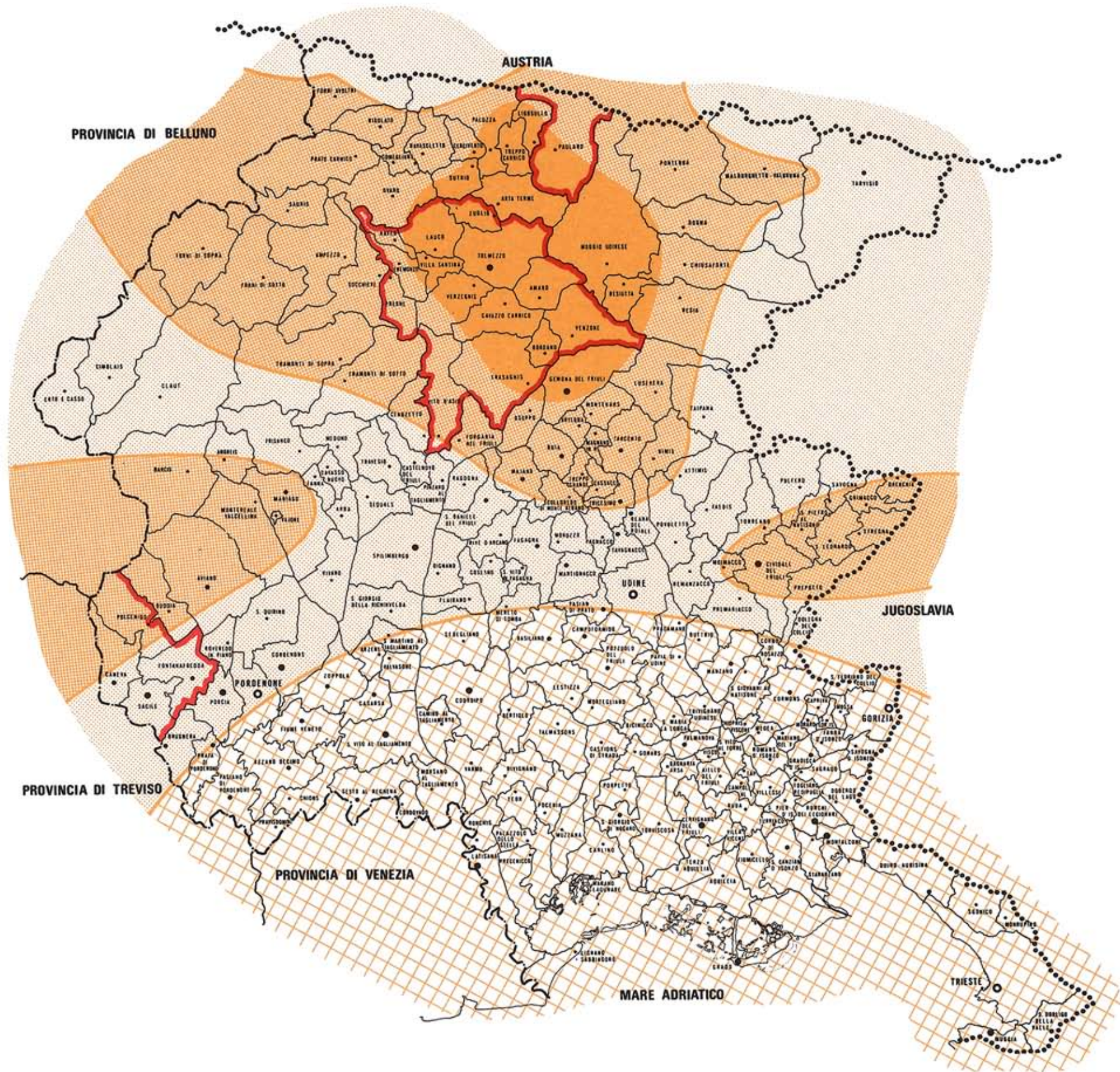
TAV 10 REGIONE FRIULI-VENEZIA GIULIA

Carta delle franosità e degli allagamenti



TAV 11 REGIONE FRIULI-VENEZIA GIULIA

Carta dei fenomeni sismici


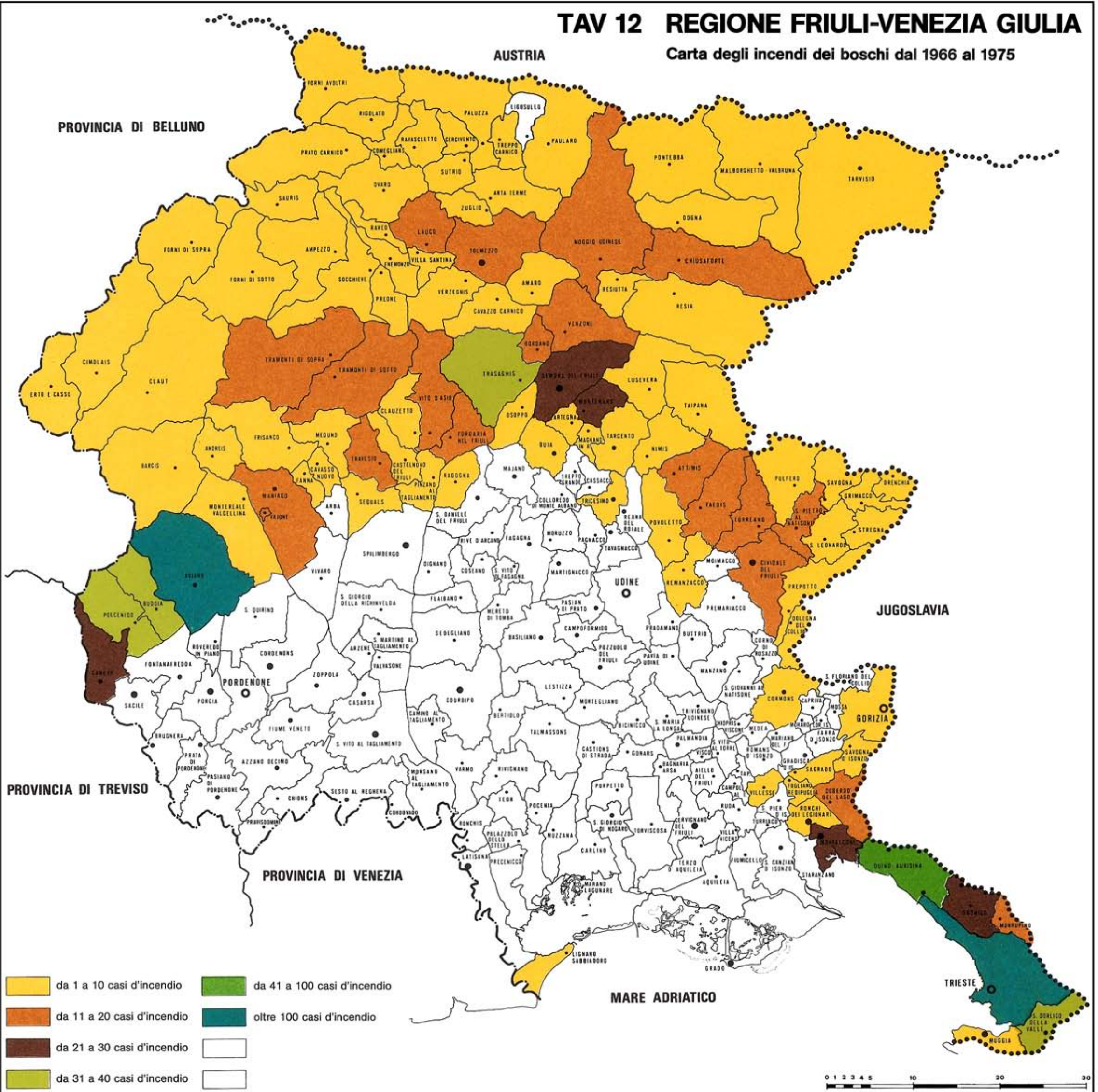


Fonte: Osservatorio geofisico sperimentale di Trieste



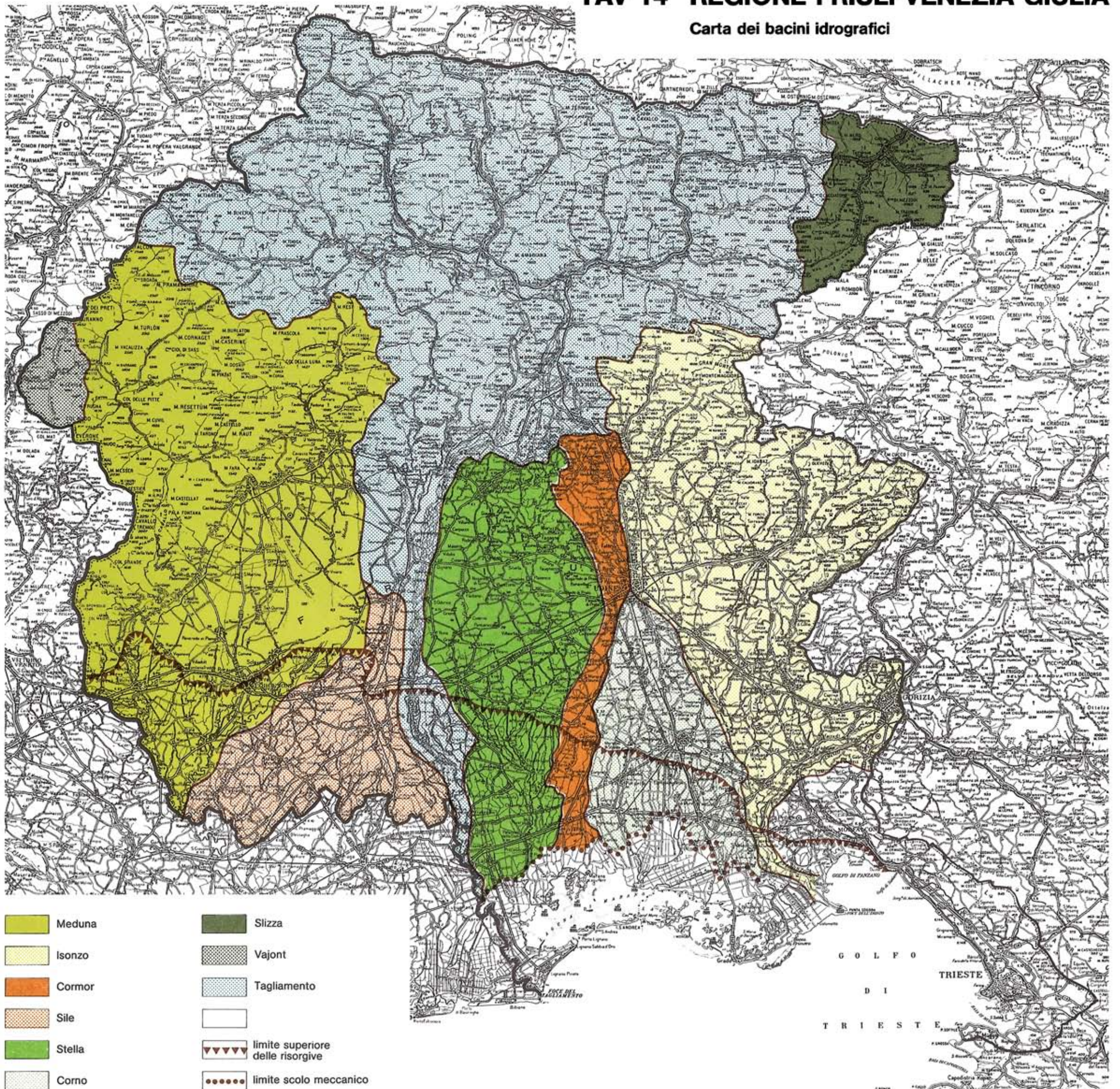
TAV 12 REGIONE FRIULI-VENEZIA GIULIA

Carta degli incendi dei boschi dal 1966 al 1975



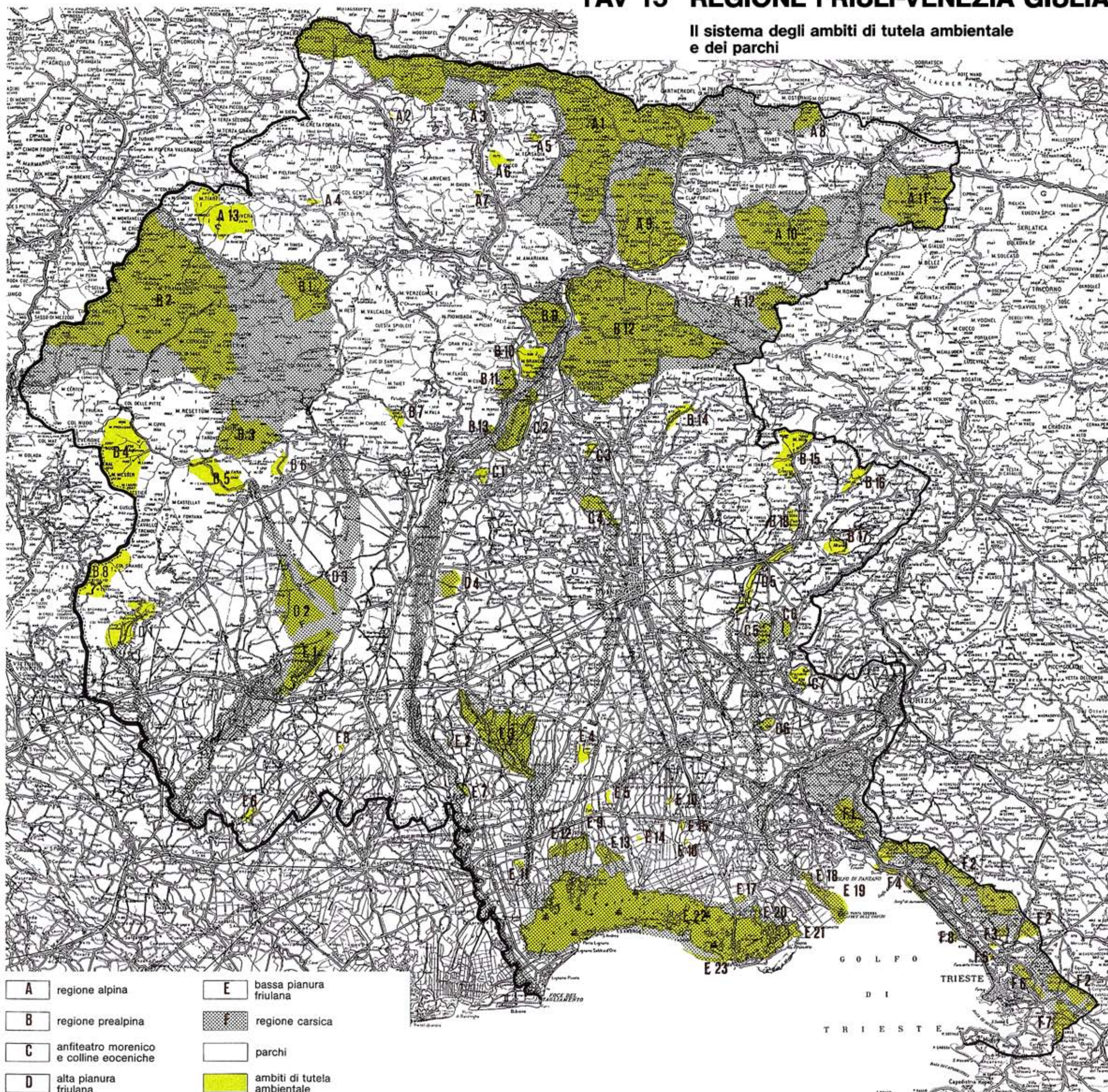
TAV 14 REGIONE FRIULI-VENEZIA GIULIA

Carta dei bacini idrografici



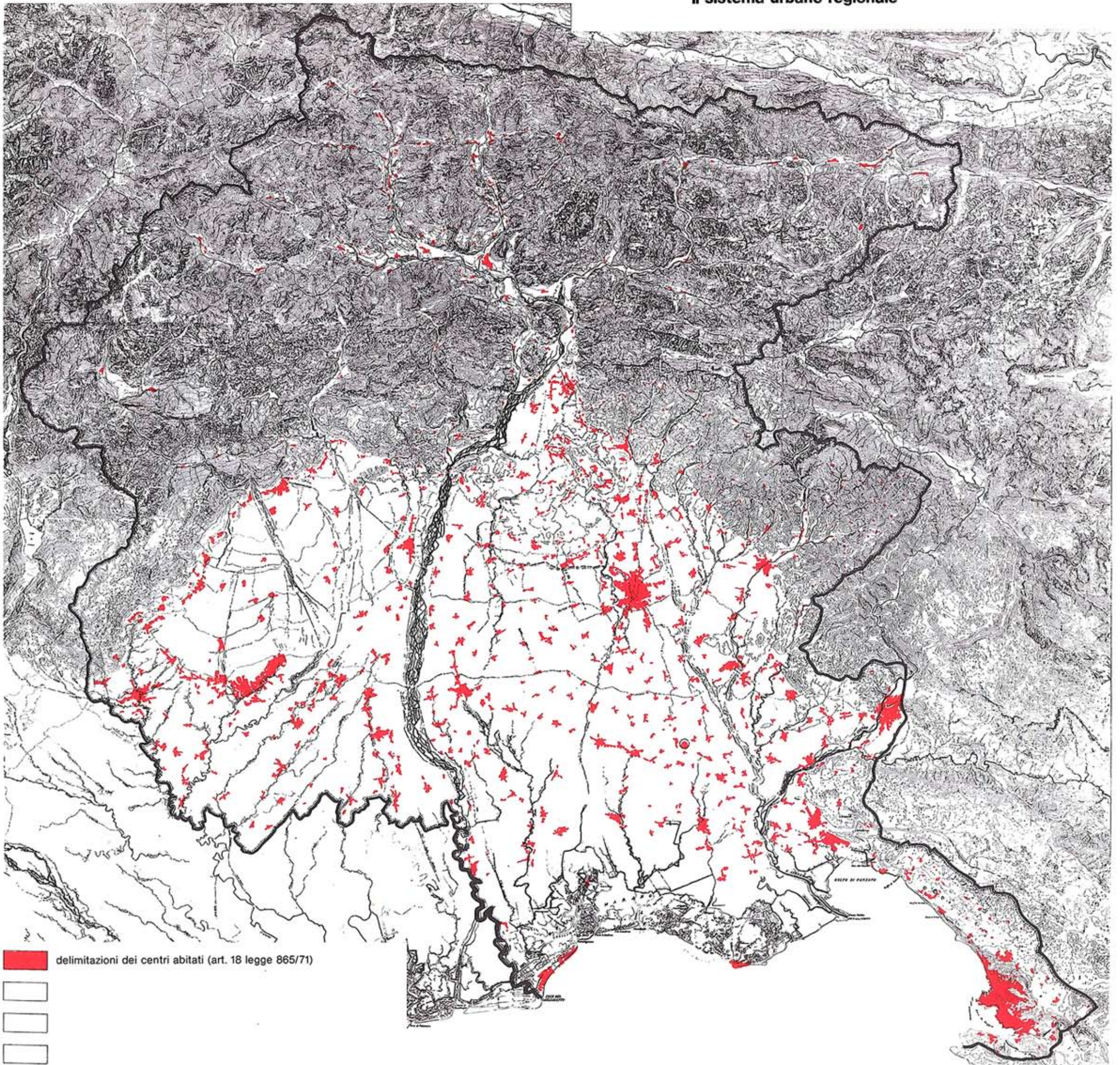
TAV 15 REGIONE FRIULI-VENEZIA GIULIA

Il sistema degli ambiti di tutela ambientale e dei parchi



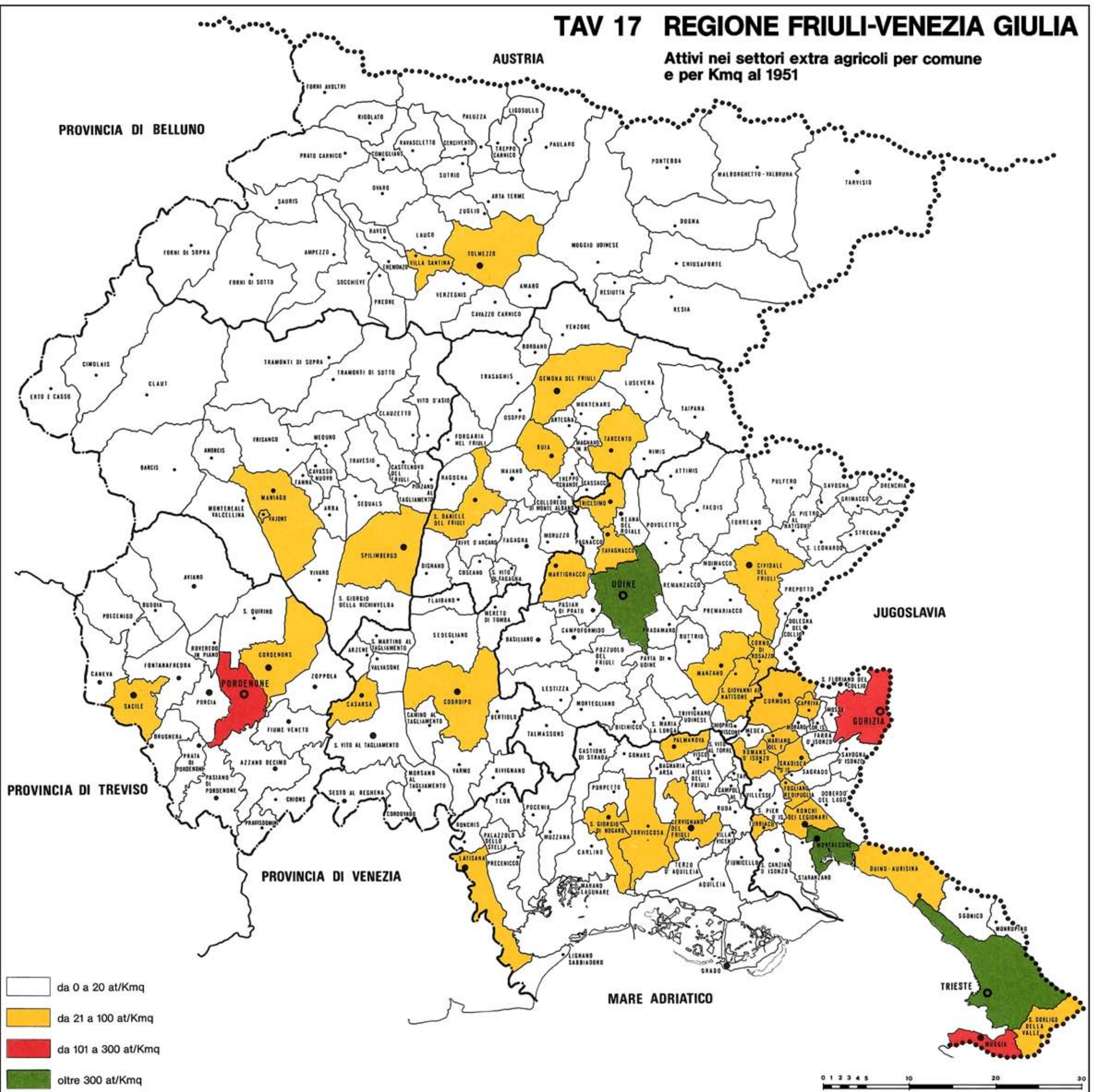
TAV 16 REGIONE FRIULI-VENEZIA GIULIA

Il sistema urbano regionale



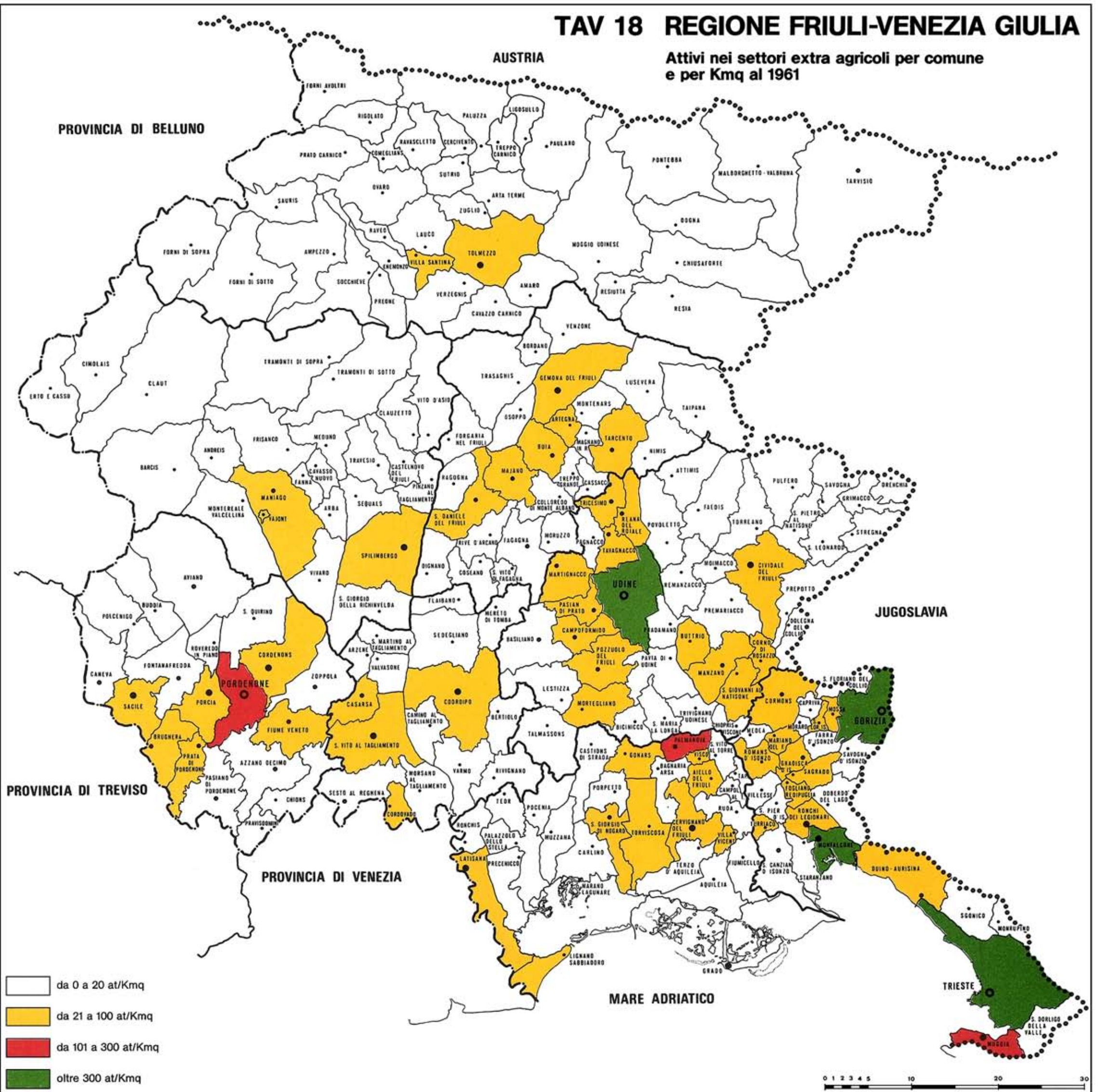
TAV 17 REGIONE FRIULI-VENEZIA GIULIA

Attivi nei settori extra agricoli per comune e per Km² al 1951



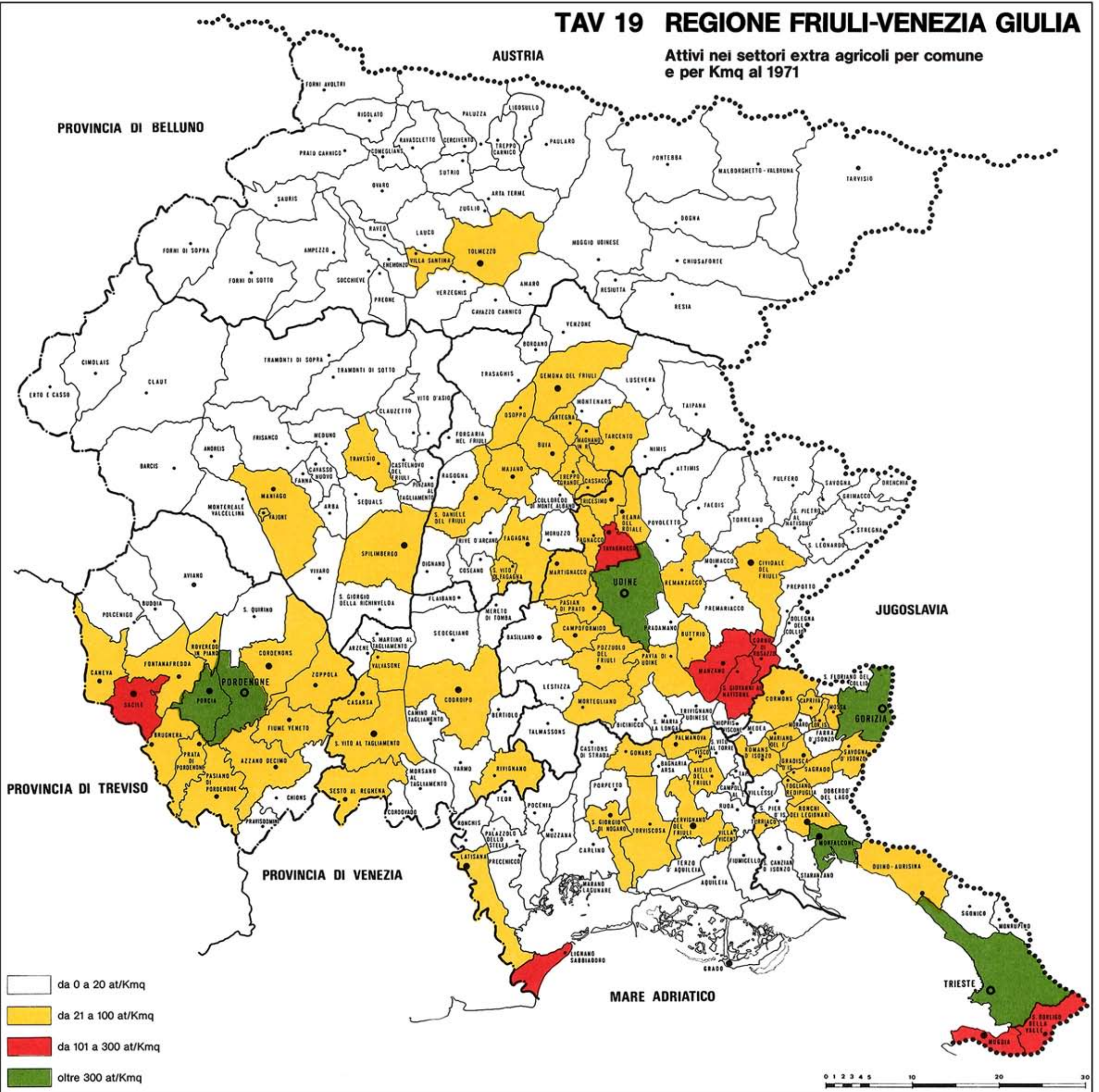
TAV 18 REGIONE FRIULI-VENEZIA GIULIA

Attivi nei settori extra agricoli per comune e per Km² al 1961



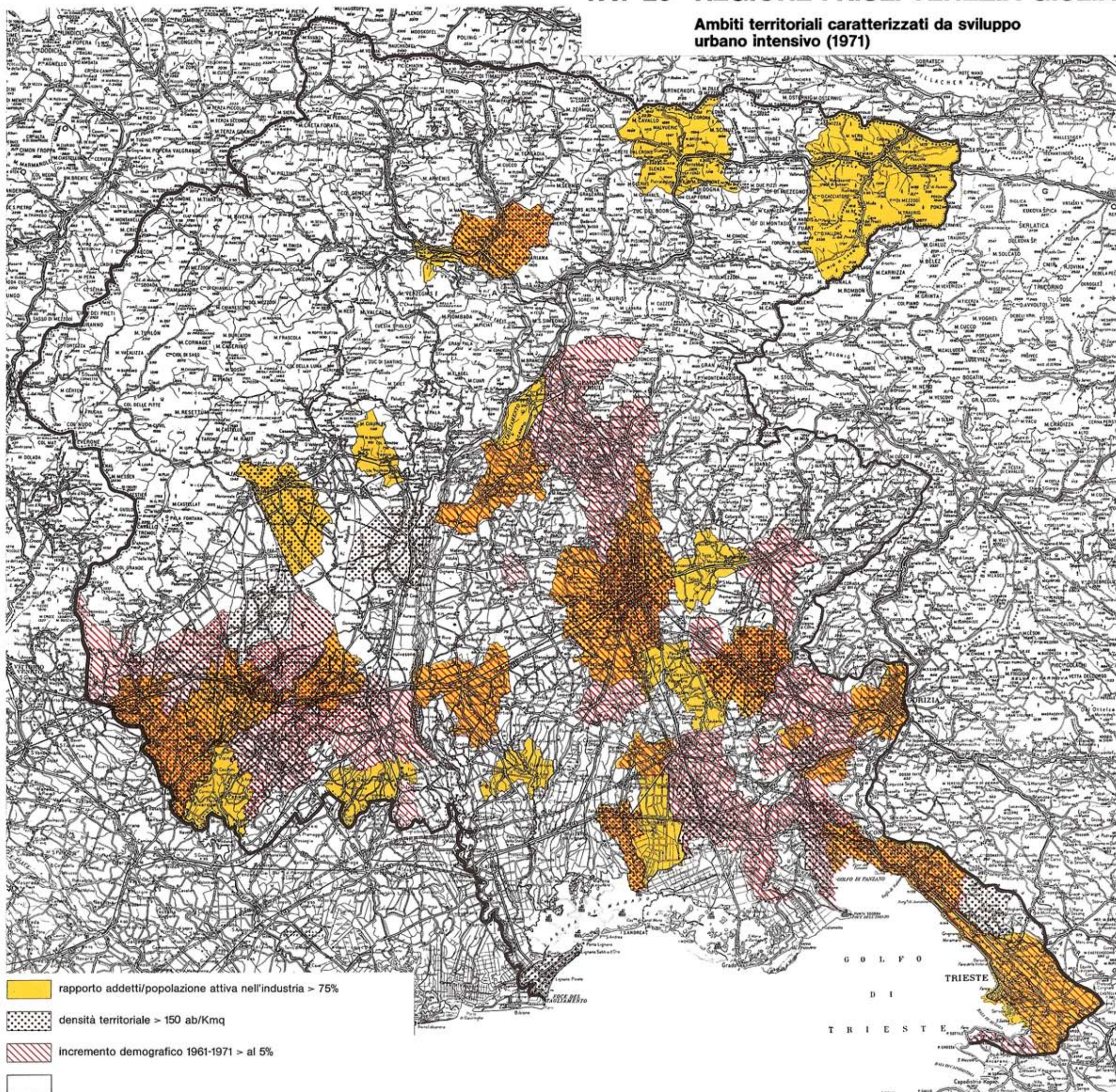
TAV 19 REGIONE FRIULI-VENEZIA GIULIA

Attivi nei settori extra agricoli per comune e per Km² al 1971



TAV 20 REGIONE FRIULI-VENEZIA GIULIA

Ambiti territoriali caratterizzati da sviluppo urbano intensivo (1971)



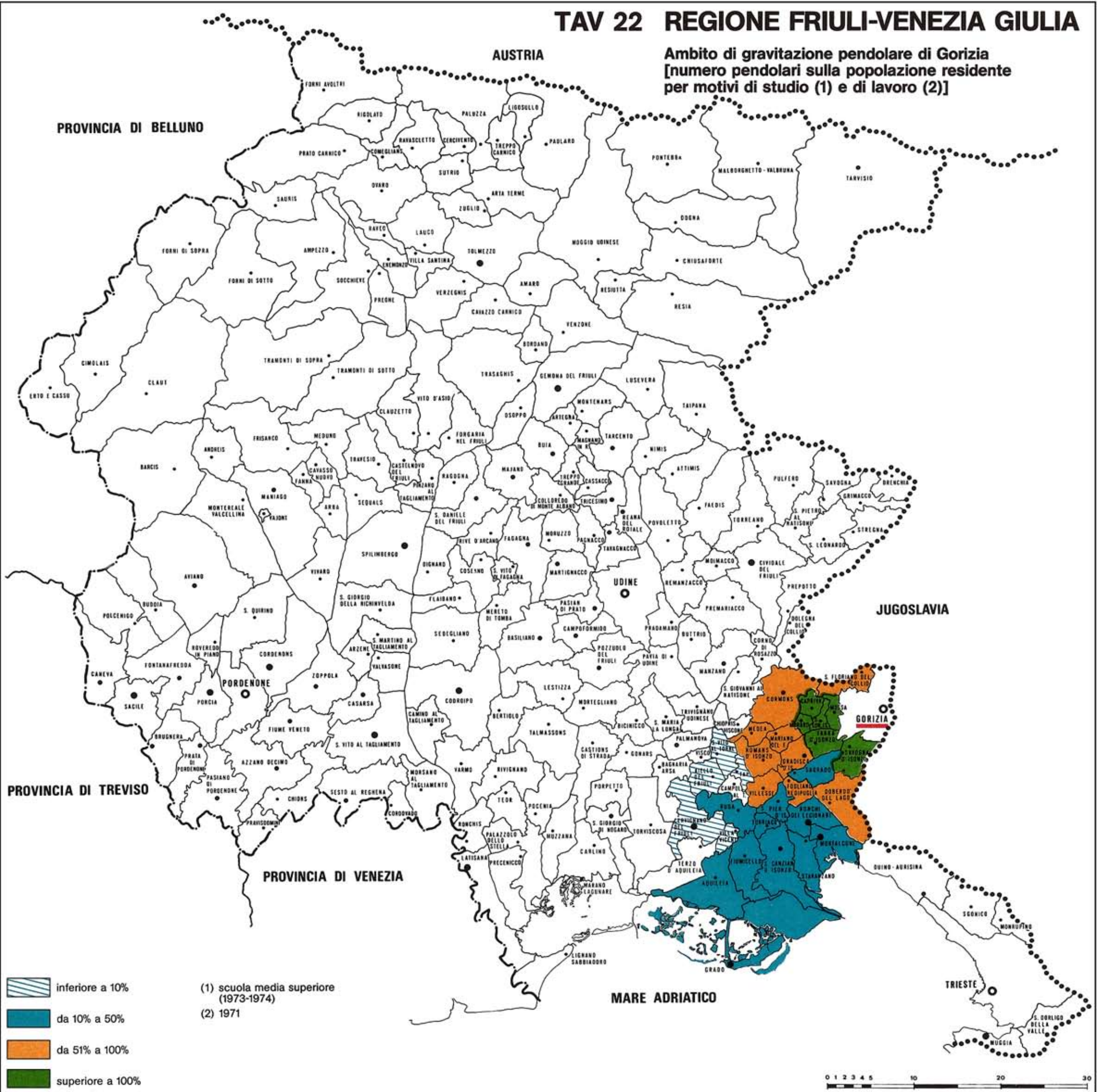
TAV 21 REGIONE FRIULI-VENEZIA GIULIA

Ambito di gravitazione pendolare di Trieste
[numero pendolari sulla popolazione residente per motivi di studio (1) e di lavoro (2)]



TAV 22 REGIONE FRIULI-VENEZIA GIULIA

Ambito di gravitazione pendolare di Gorizia
[numero pendolari sulla popolazione residente
per motivi di studio (1) e di lavoro (2)]



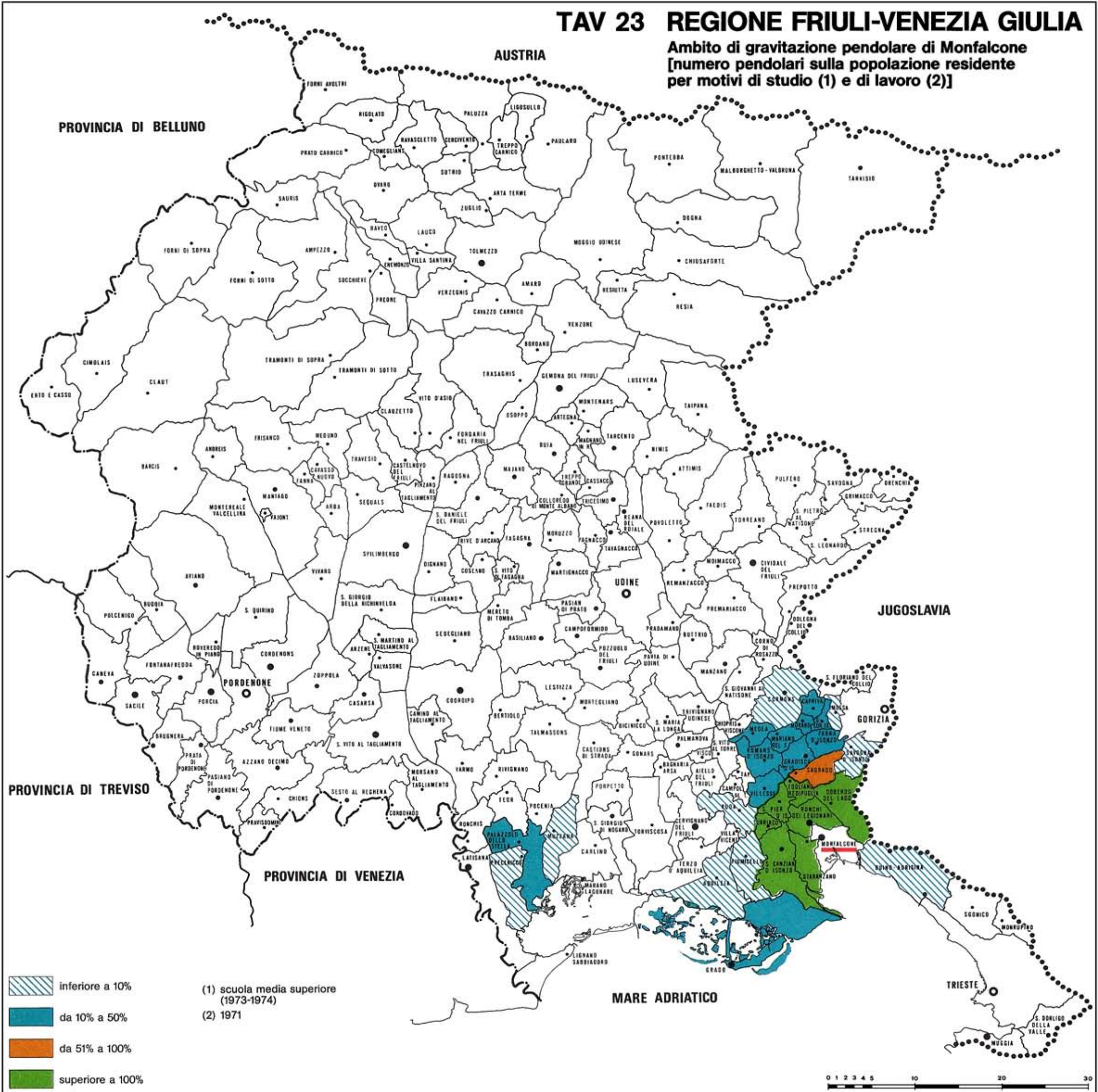
-  inferiore a 10%
-  da 10% a 50%
-  da 51% a 100%
-  superiore a 100%

(1) scuola media superiore
(1973-1974)
(2) 1971



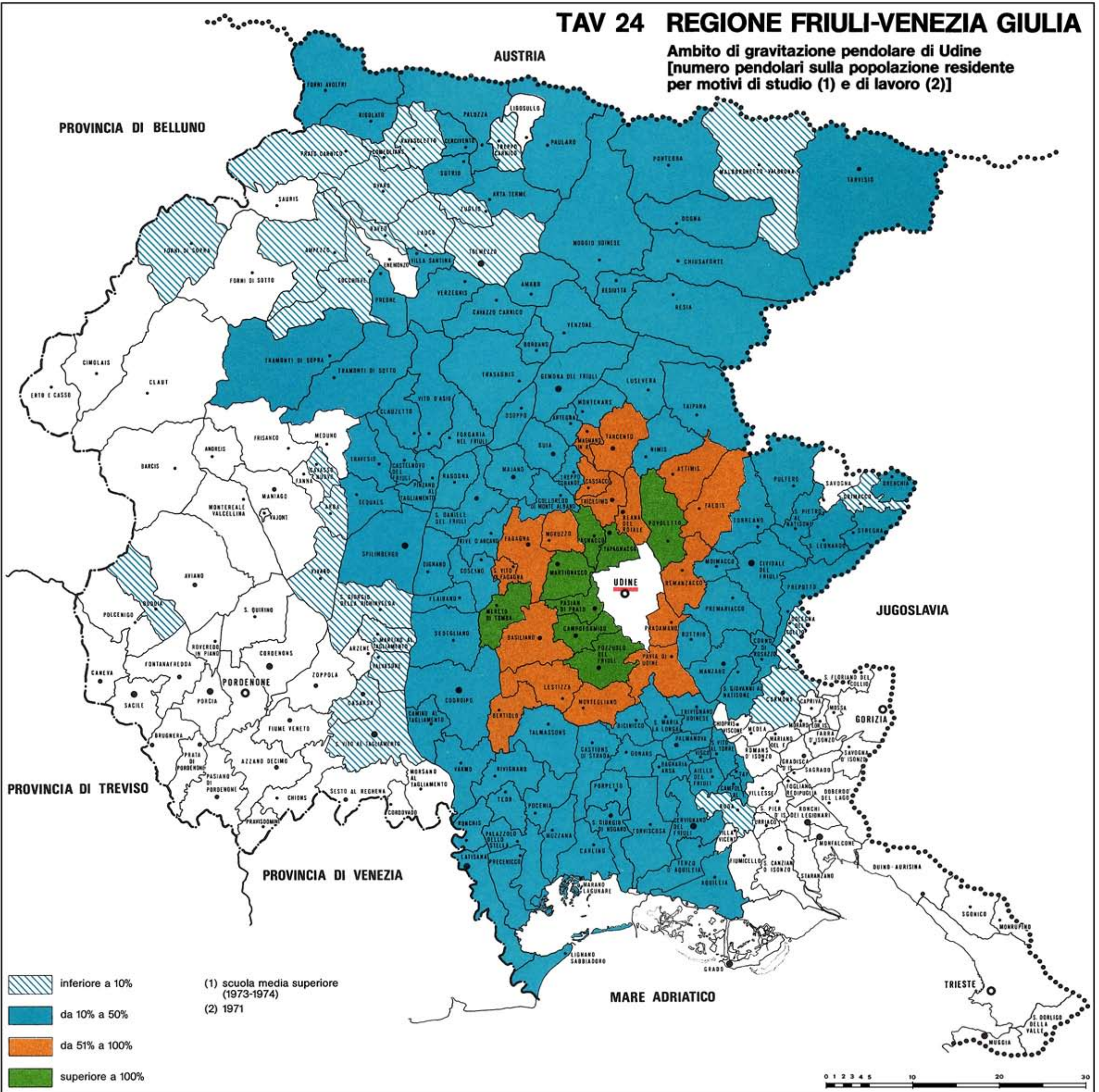
TAV 23 REGIONE FRIULI-VENEZIA GIULIA





Ambito di gravitazione pendolare di Monfalcone
[numero pendolari sulla popolazione residente per motivi di studio (1) e di lavoro (2)]



TAV 24 REGIONE FRIULI-VENEZIA GIULIA

Ambito di gravitazione pendolare di Udine
[numero pendolari sulla popolazione residente per motivi di studio (1) e di lavoro (2)]



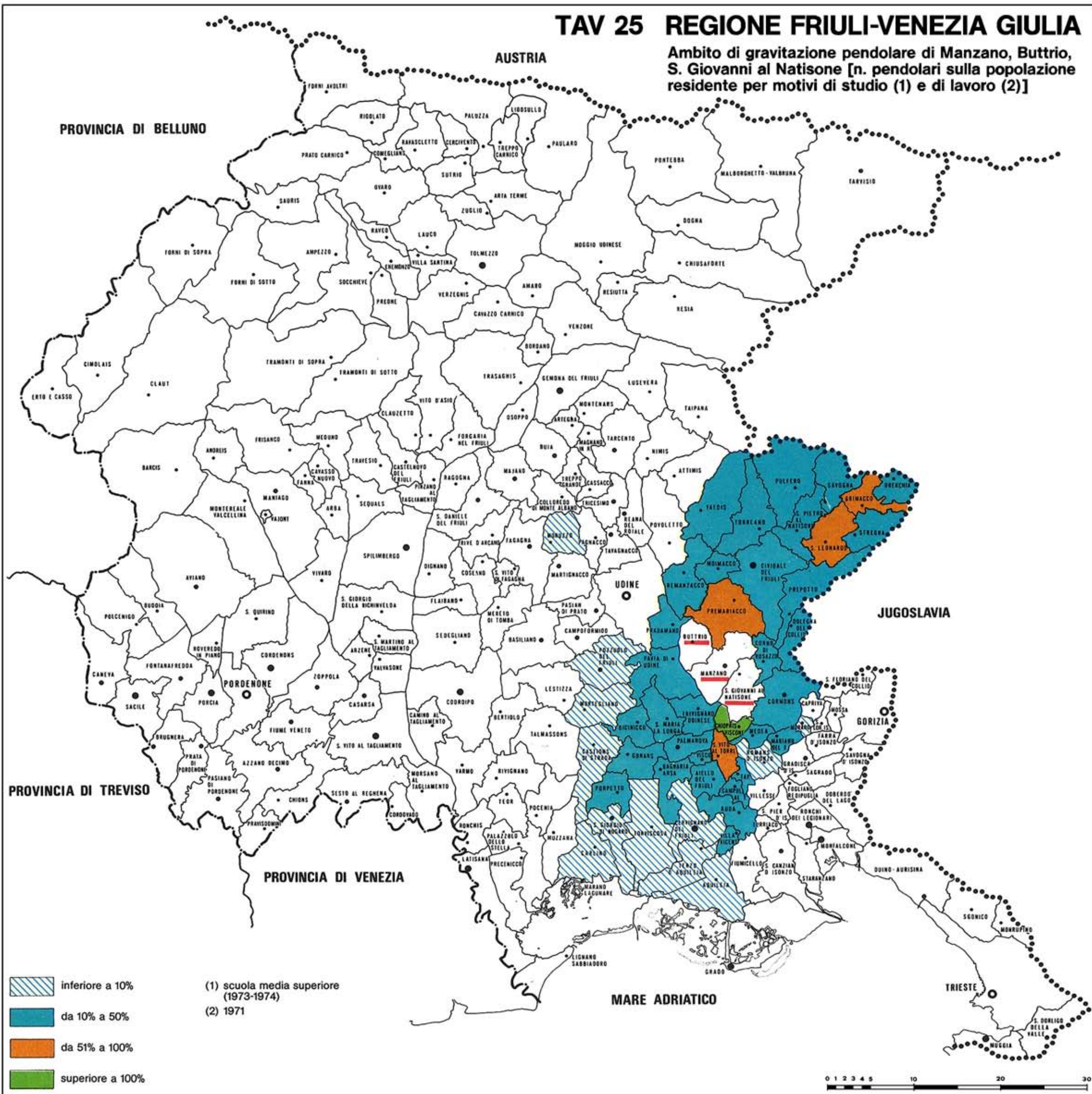
-  inferiore a 10%
-  da 10% a 50%
-  da 51% a 100%
-  superiore a 100%

(1) scuola media superiore (1973-1974)
(2) 1971



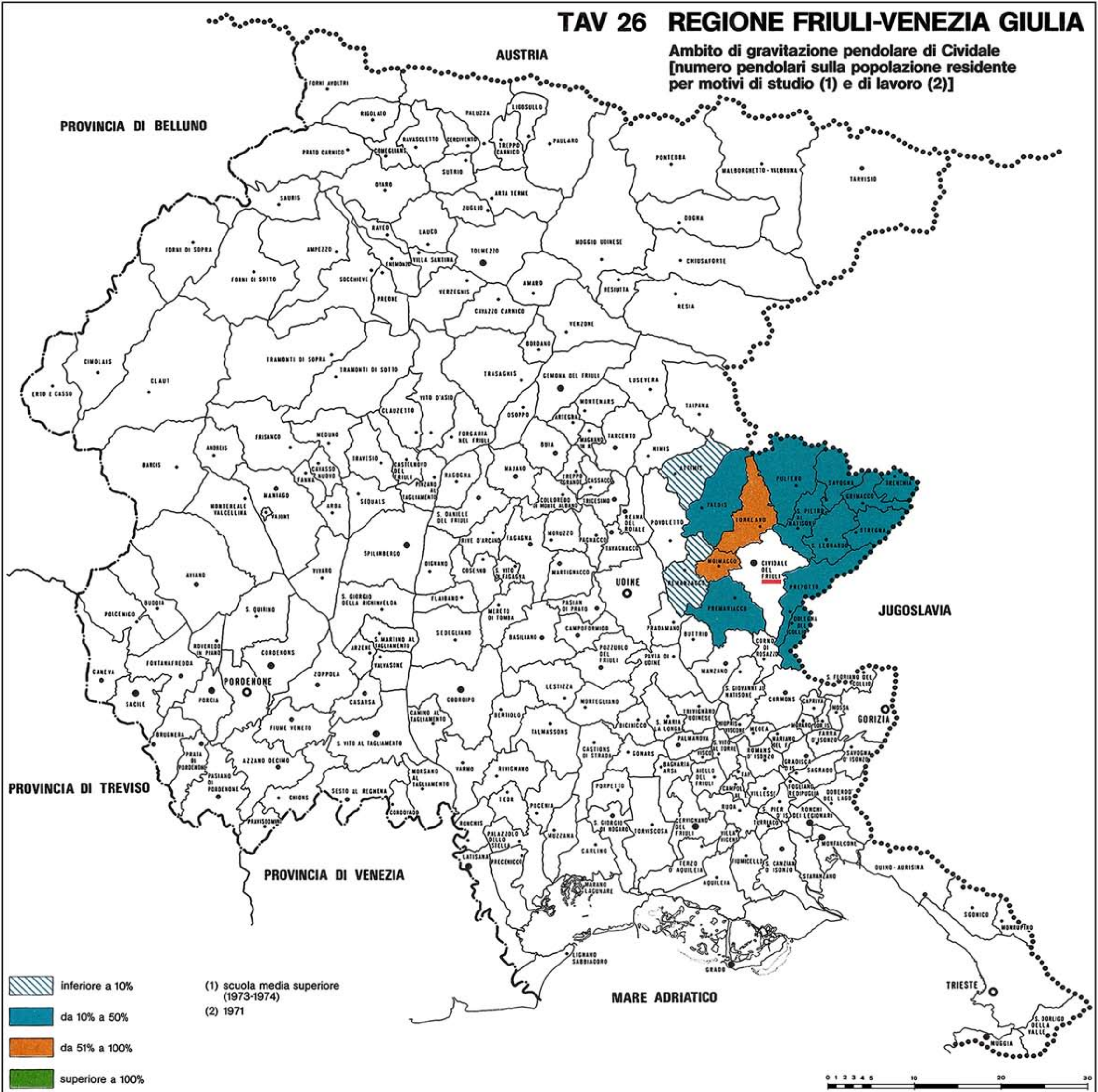
TAV 25 REGIONE FRIULI-VENEZIA GIULIA

Ambito di gravitazione pendolare di Manzano, Buttrio, S. Giovanni al Natisone [n. pendolari sulla popolazione residente per motivi di studio (1) e di lavoro (2)]



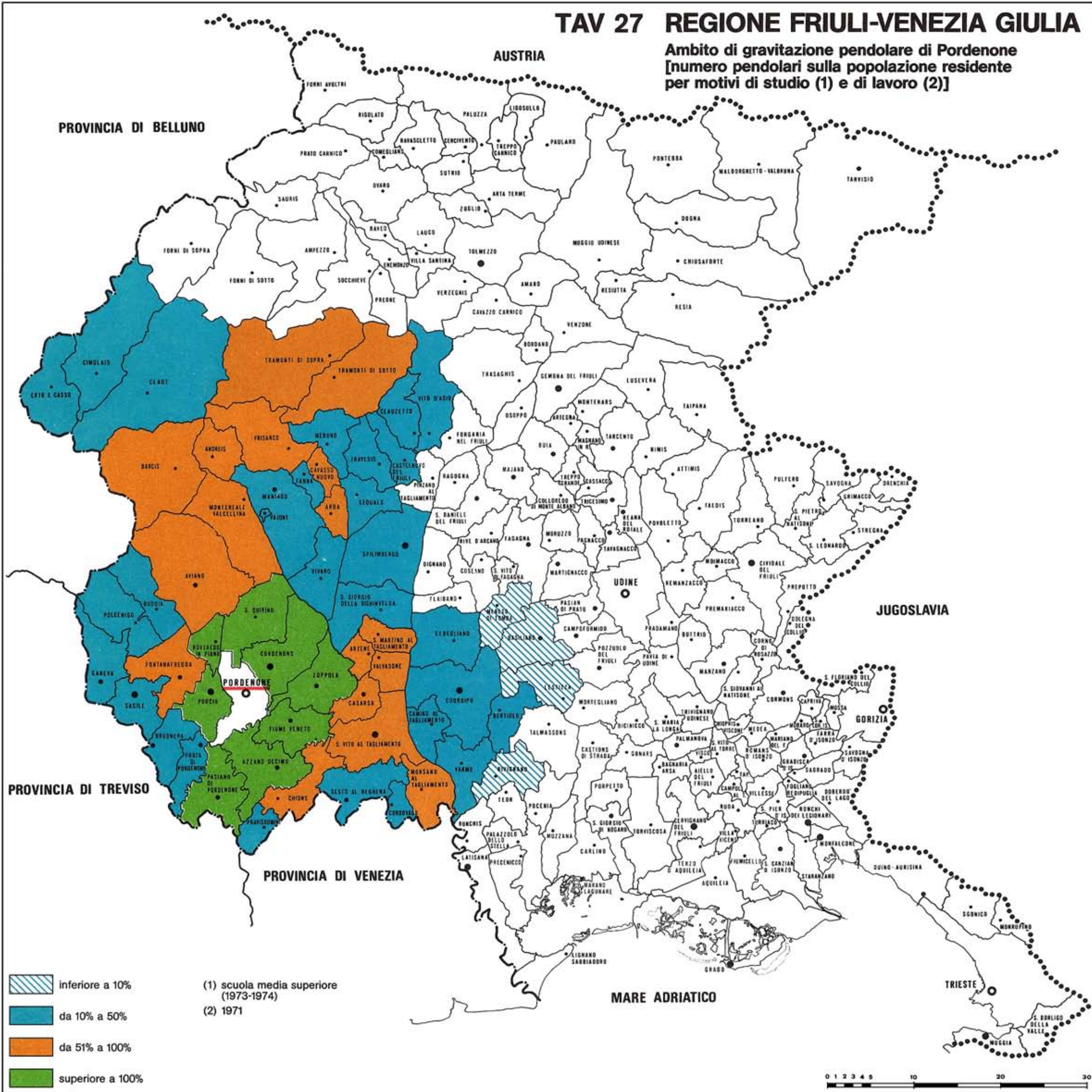
TAV 26 REGIONE FRIULI-VENEZIA GIULIA

Ambito di gravitazione pendolare di Cividale
[numero pendolari sulla popolazione residente
per motivi di studio (1) e di lavoro (2)]



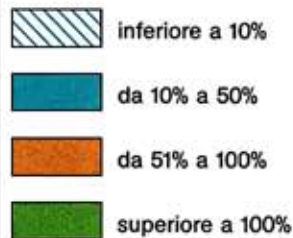
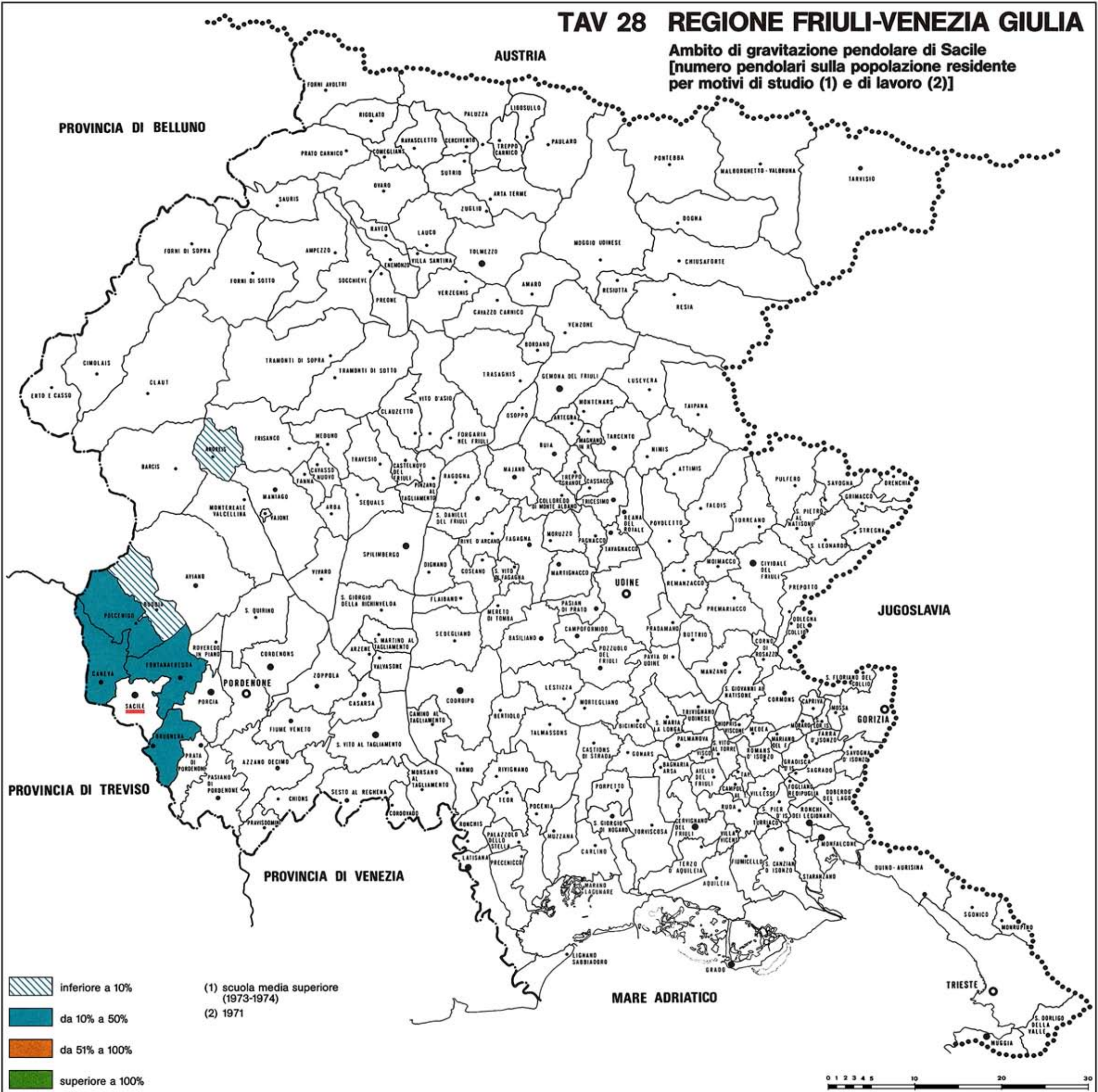
TAV 27 REGIONE FRIULI-VENEZIA GIULIA

Ambito di gravitazione pendolare di Pordenone
[numero pendolari sulla popolazione residente per motivi di studio (1) e di lavoro (2)]



TAV 28 REGIONE FRIULI-VENEZIA GIULIA

Ambito di gravitazione pendolare di Sacile
[numero pendolari sulla popolazione residente
per motivi di studio (1) e di lavoro (2)]

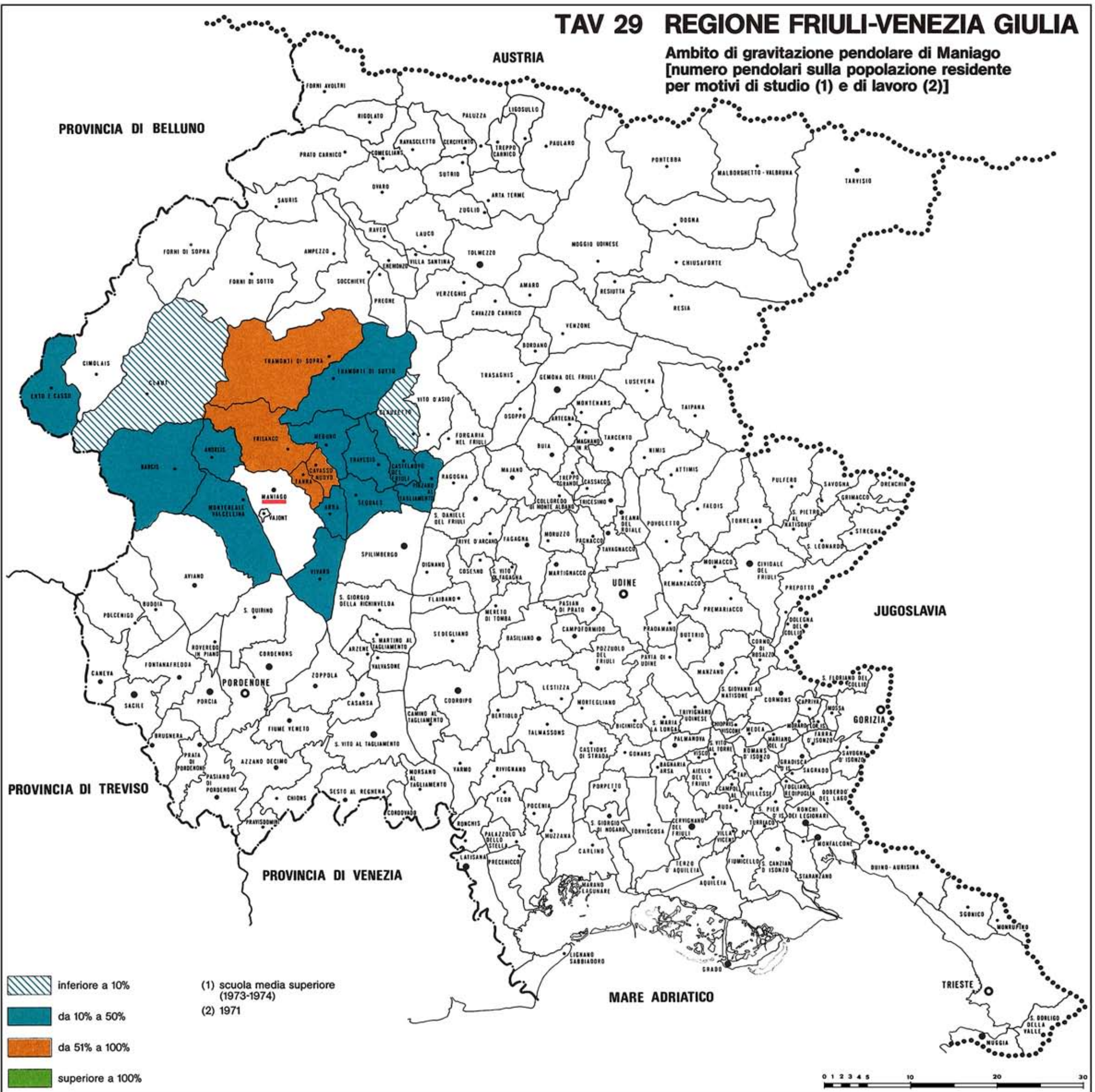


(1) scuola media superiore
(1973-1974)
(2) 1971



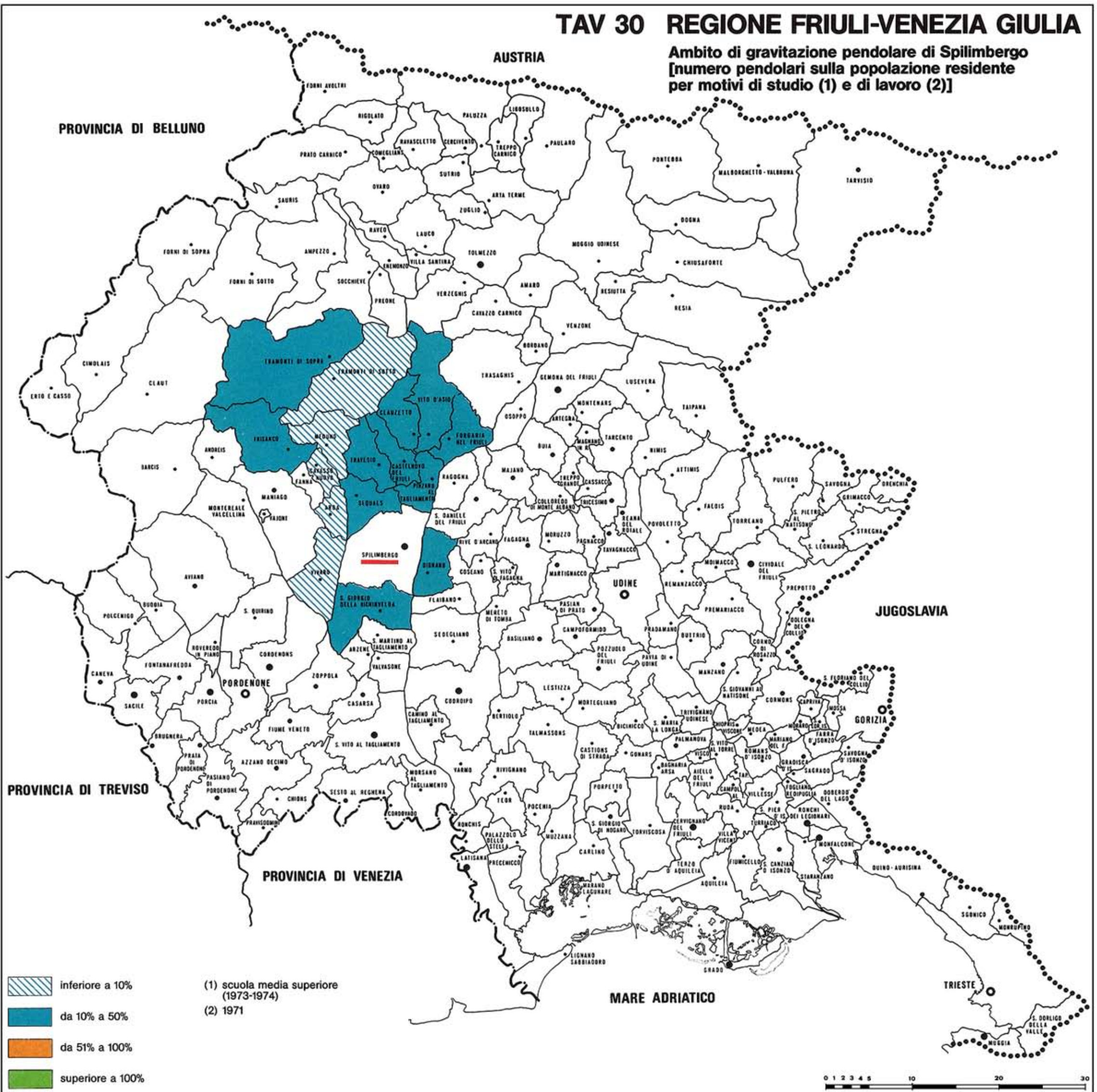
TAV 29 REGIONE FRIULI-VENEZIA GIULIA

Ambito di gravitazione pendolare di Maniago
[numero pendolari sulla popolazione residente per motivi di studio (1) e di lavoro (2)]



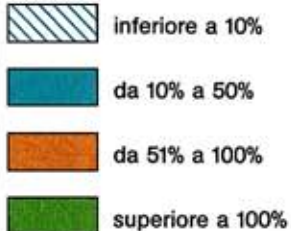
TAV 30 REGIONE FRIULI-VENEZIA GIULIA

Ambito di gravitazione pendolare di Spilimbergo
[numero pendolari sulla popolazione residente
per motivi di studio (1) e di lavoro (2)]



TAV 31 REGIONE FRIULI-VENEZIA GIULIA

Ambito di gravitazione pendolare di Torviscosa
[numero pendolari sulla popolazione residente per motivi di studio (1) e di lavoro (2)]

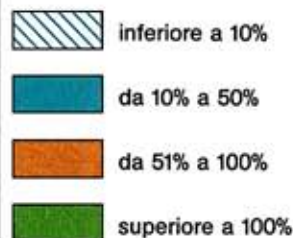
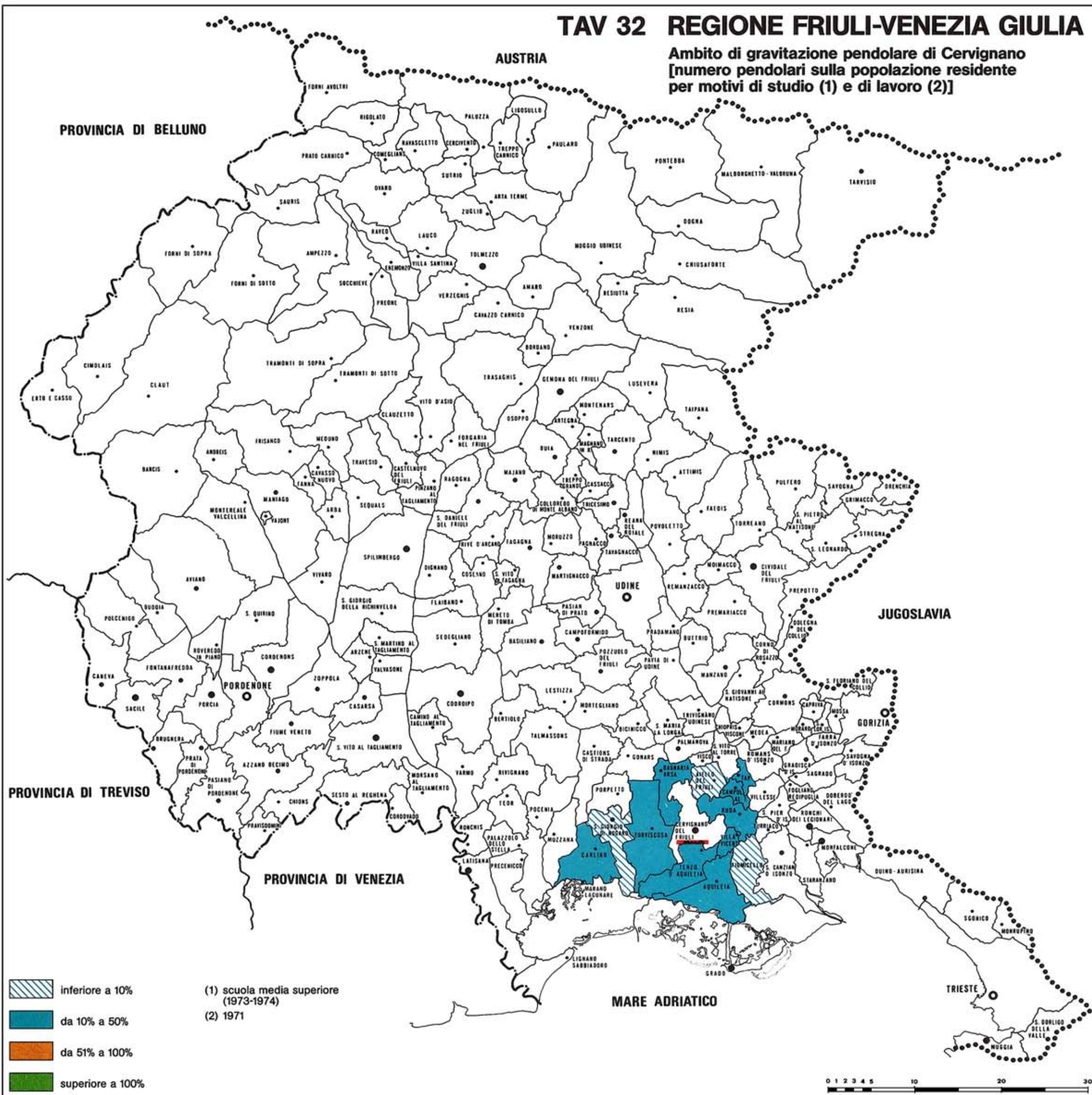


(1) scuola media superiore (1973-1974)
(2) 1971



TAV 32 REGIONE FRIULI-VENEZIA GIULIA

Ambito di gravitazione pendolare di Cervignano
[numero pendolari sulla popolazione residente
per motivi di studio (1) e di lavoro (2)]



(1) scuola media superiore
(1973-1974)
(2) 1971



TAV 33 REGIONE FRIULI-VENEZIA GIULIA

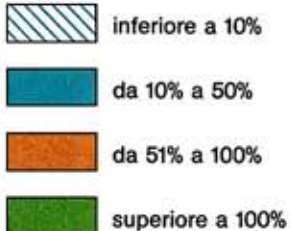
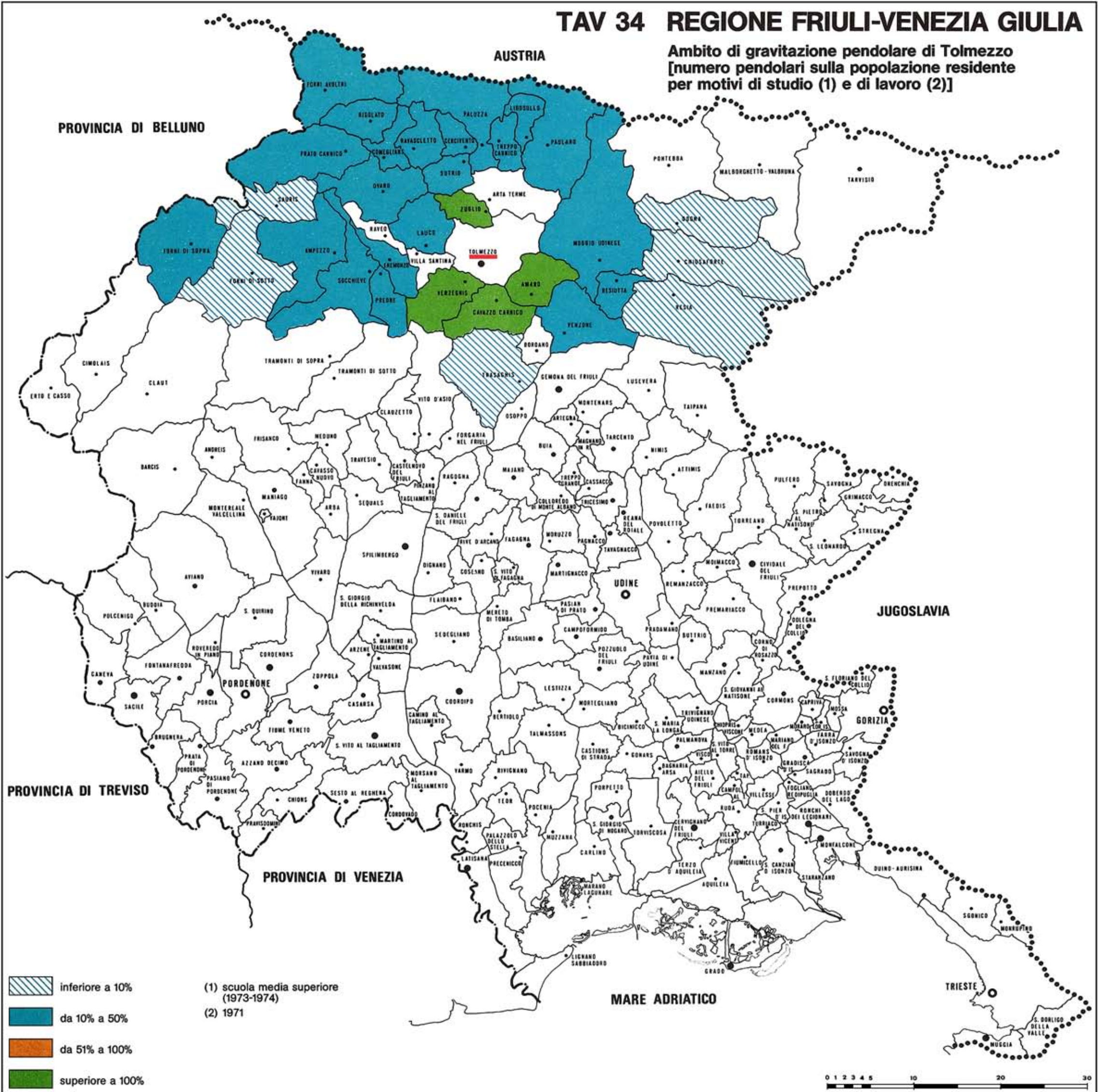
Ambito di gravitazione pendolare di S. Giorgio di Nogaro
[numero pendolari sulla popolazione residente per motivi di studio (1) e di lavoro (2)]



0 1 2 3 4 5 10 20 30

TAV 34 REGIONE FRIULI-VENEZIA GIULIA

Ambito di gravitazione pendolare di Tolmezzo
[numero pendolari sulla popolazione residente
per motivi di studio (1) e di lavoro (2)]

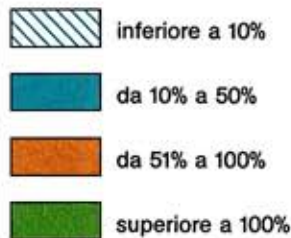
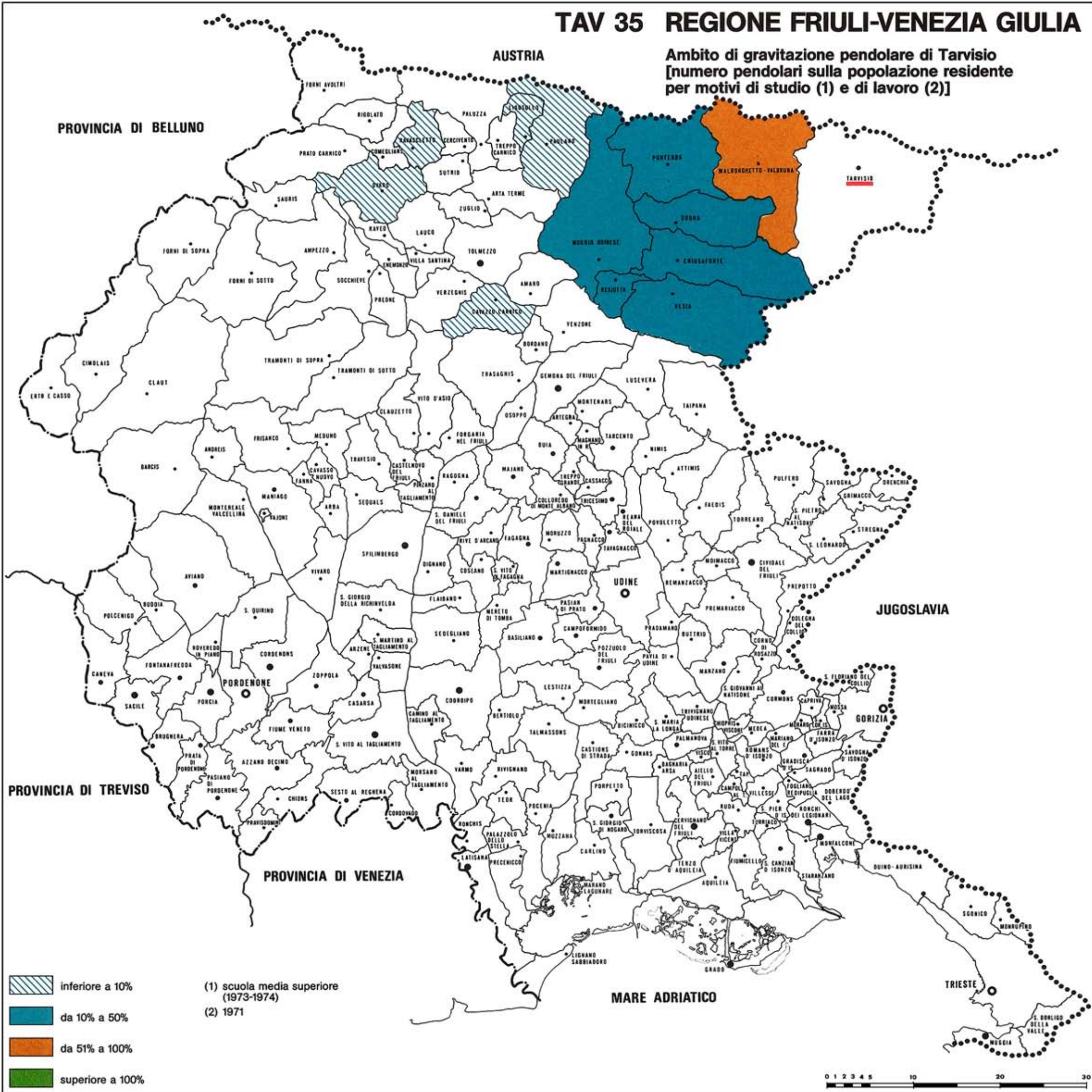


(1) scuola media superiore (1973-1974)
(2) 1971



TAV 35 REGIONE FRIULI-VENEZIA GIULIA

Ambito di gravitazione pendolare di Tarvisio
[numero pendolari sulla popolazione residente per motivi di studio (1) e di lavoro (2)]

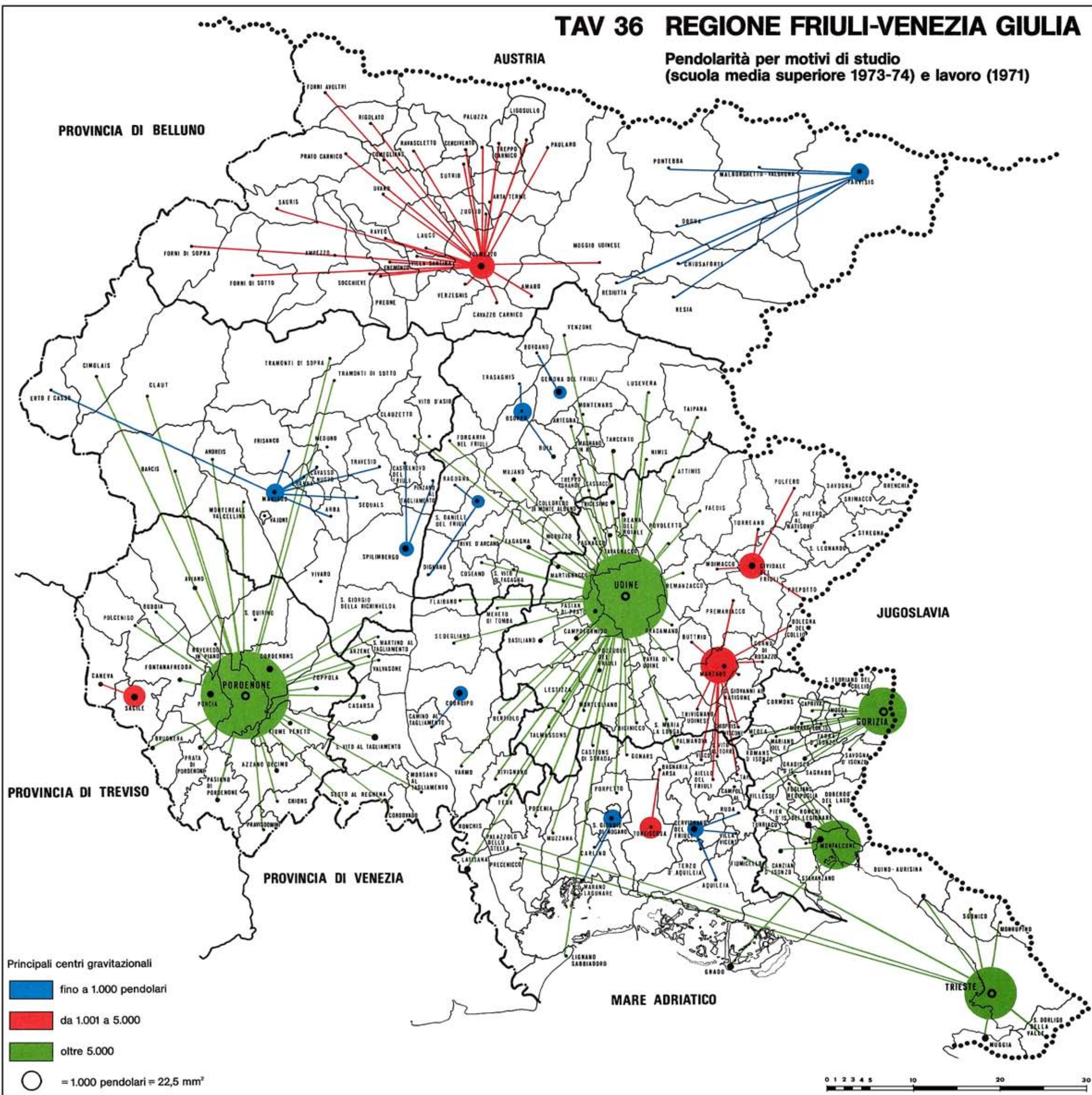


(1) scuola media superiore
(1973-1974)
(2) 1971

0 1 2 3 4 5 10 20 30

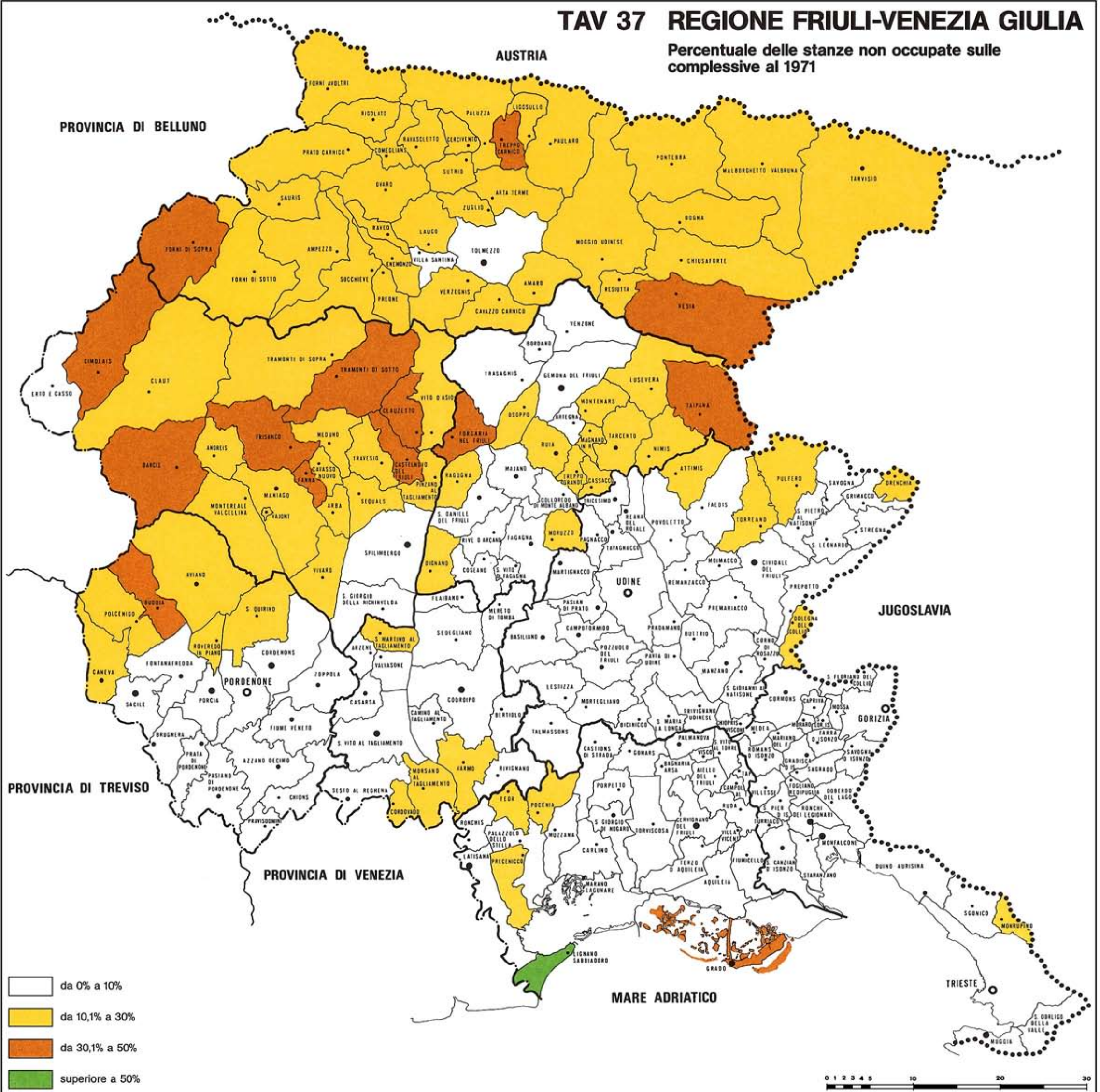
TAV 36 REGIONE FRIULI-VENEZIA GIULIA

Pendolarità per motivi di studio
(scuola media superiore 1973-74) e lavoro (1971)



TAV 37 REGIONE FRIULI-VENEZIA GIULIA

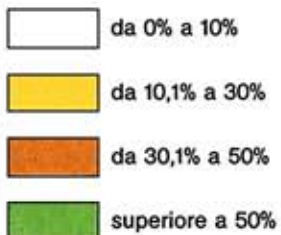
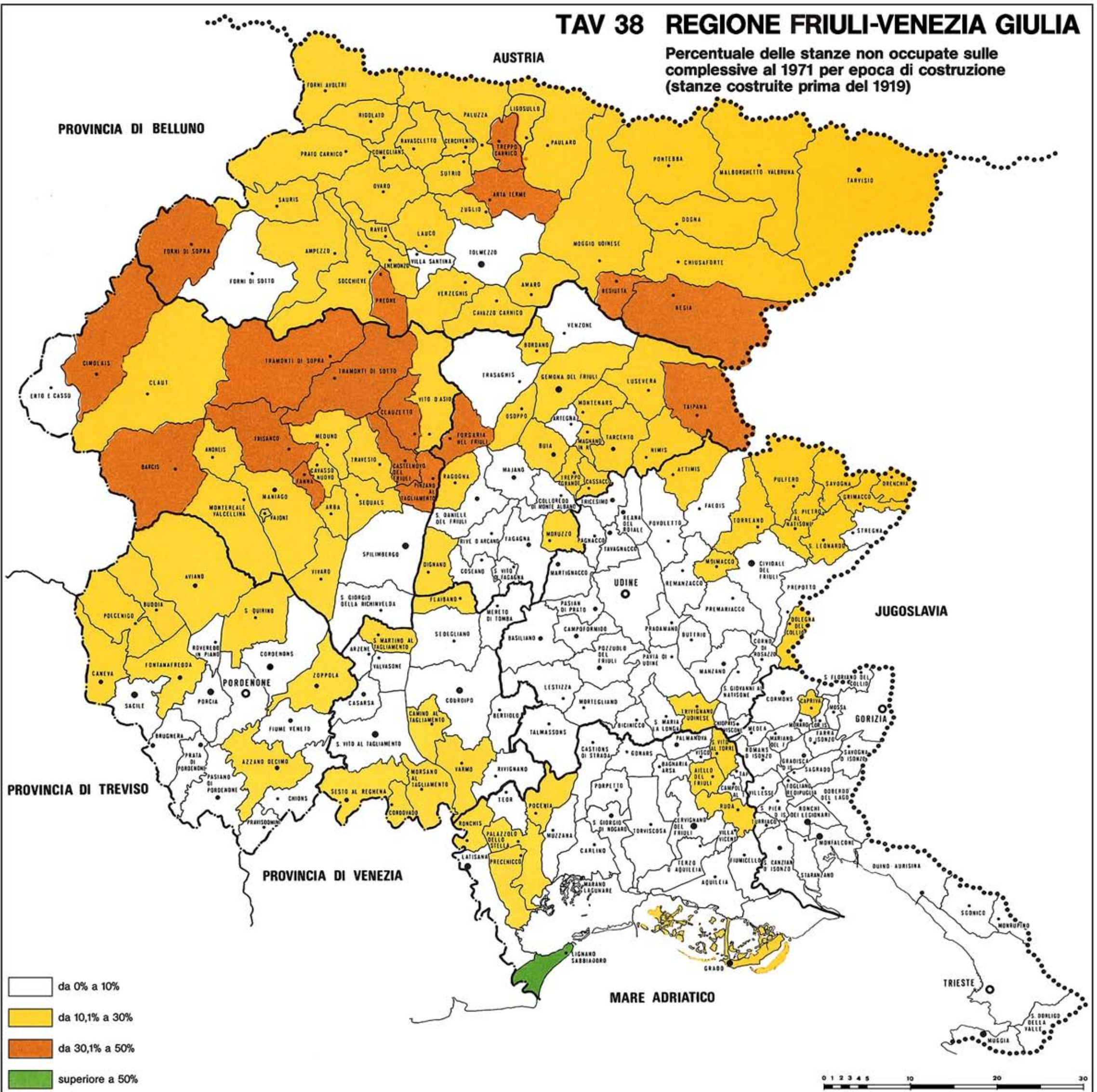
Percentuale delle stanze non occupate sulle
complesive al 1971



0 1 2 3 4 5 10 20 30

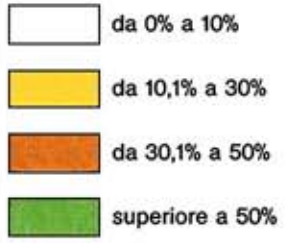
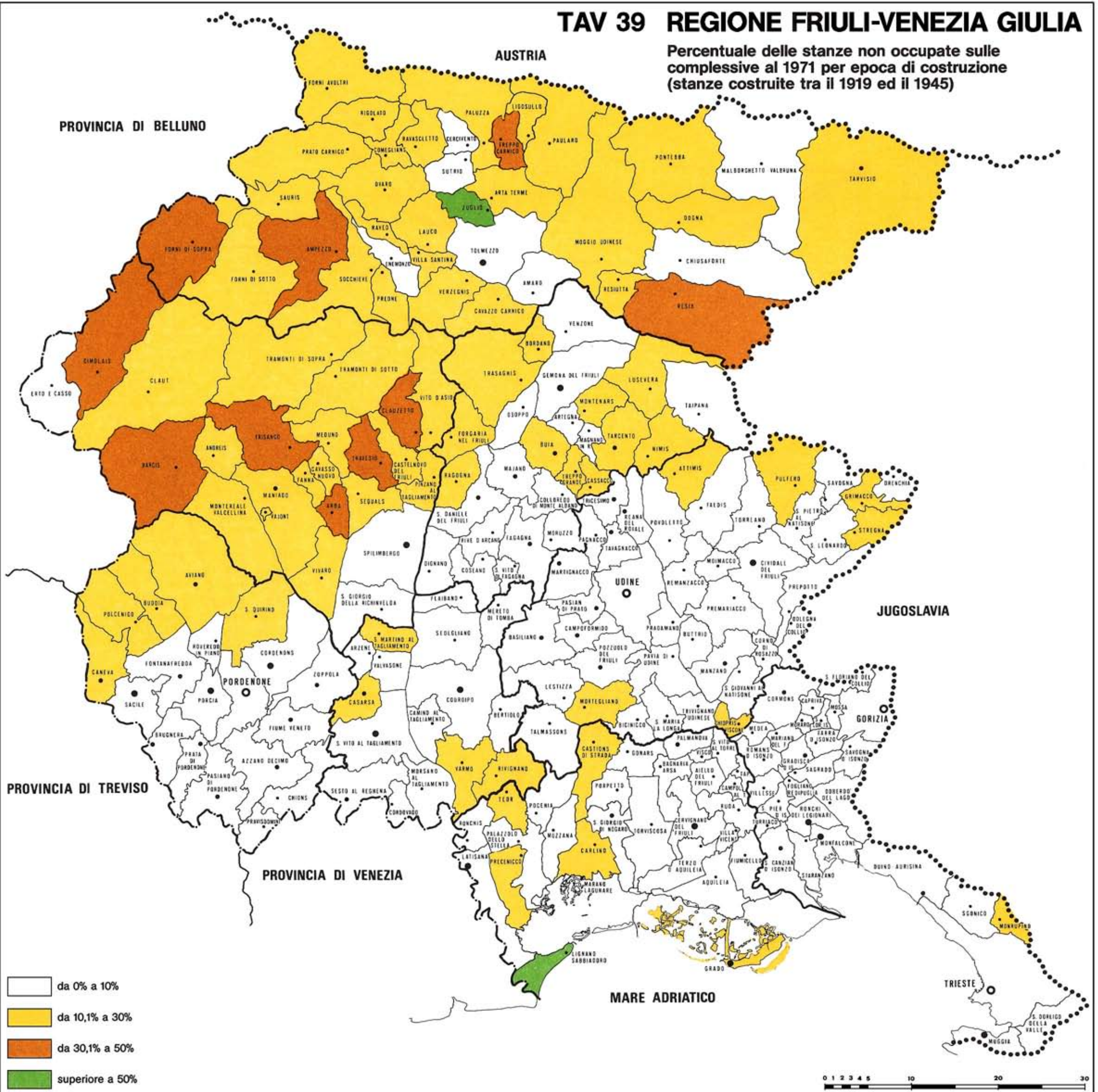
TAV 38 REGIONE FRIULI-VENEZIA GIULIA

Percentuale delle stanze non occupate sulle
complesive al 1971 per epoca di costruzione
(stanze costruite prima del 1919)



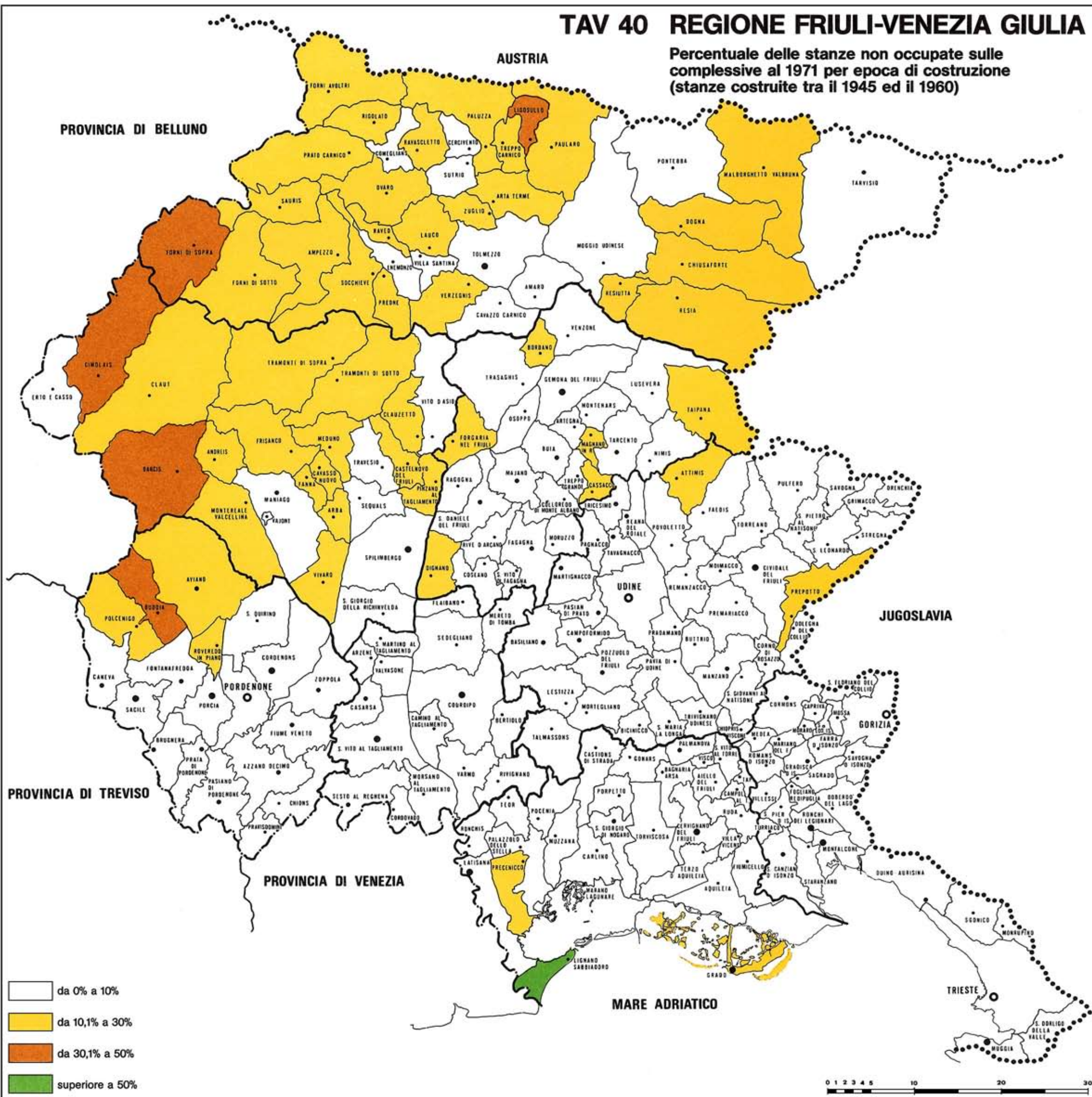
TAV 39 REGIONE FRIULI-VENEZIA GIULIA

Percentuale delle stanze non occupate sulle
complesive al 1971 per epoca di costruzione
(stanze costruite tra il 1919 ed il 1945)



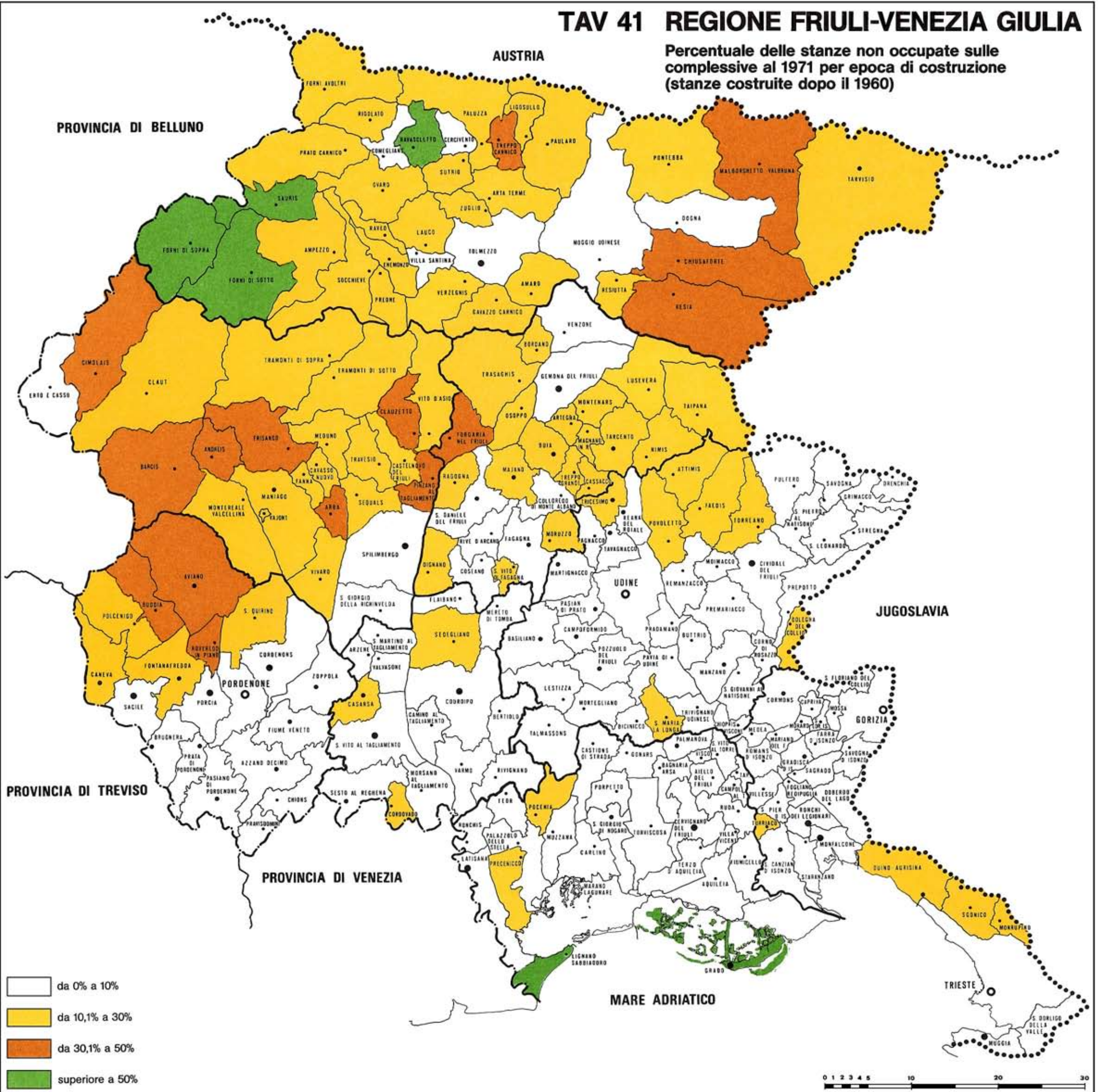
TAV 40 REGIONE FRIULI-VENEZIA GIULIA

Percentuale delle stanze non occupate sulle
complesive al 1971 per epoca di costruzione
(stanze costruite tra il 1945 ed il 1960)



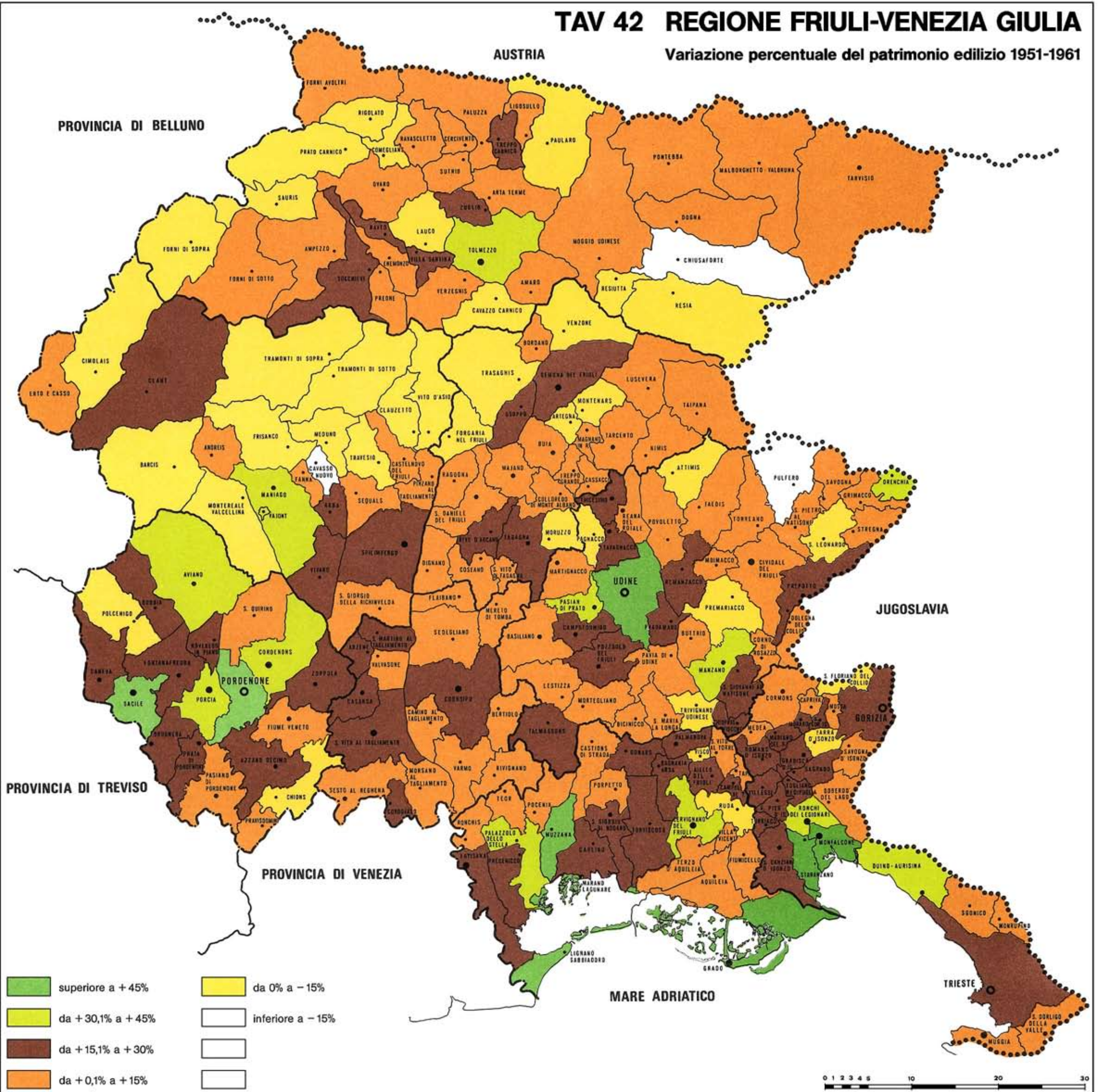
TAV 41 REGIONE FRIULI-VENEZIA GIULIA

Percentuale delle stanze non occupate sulle complessive al 1971 per epoca di costruzione (stanze costruite dopo il 1960)



TAV 42 REGIONE FRIULI-VENEZIA GIULIA

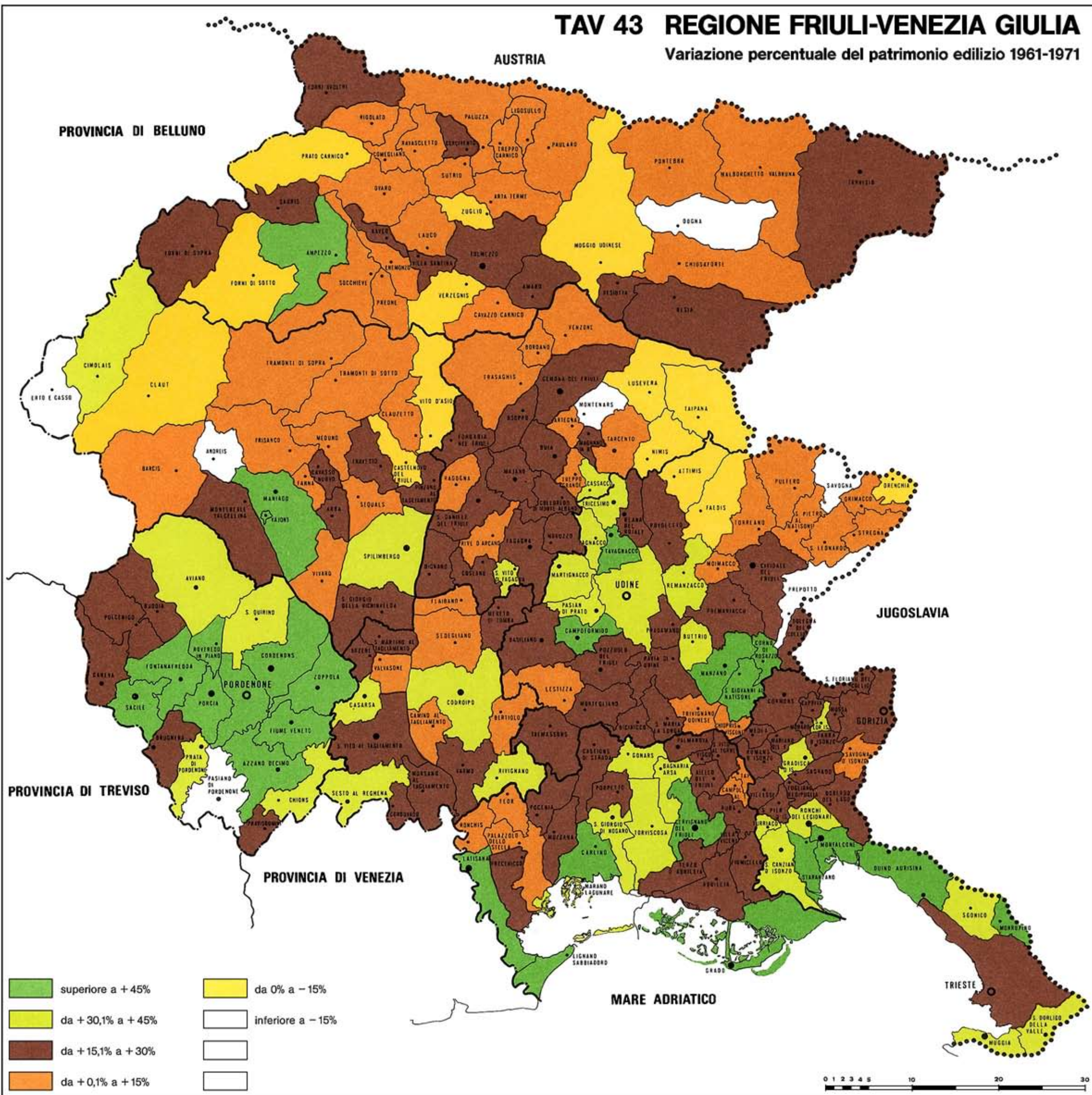
Variazione percentuale del patrimonio edilizio 1951-1961



0 1 2 3 4 5 10 20 30

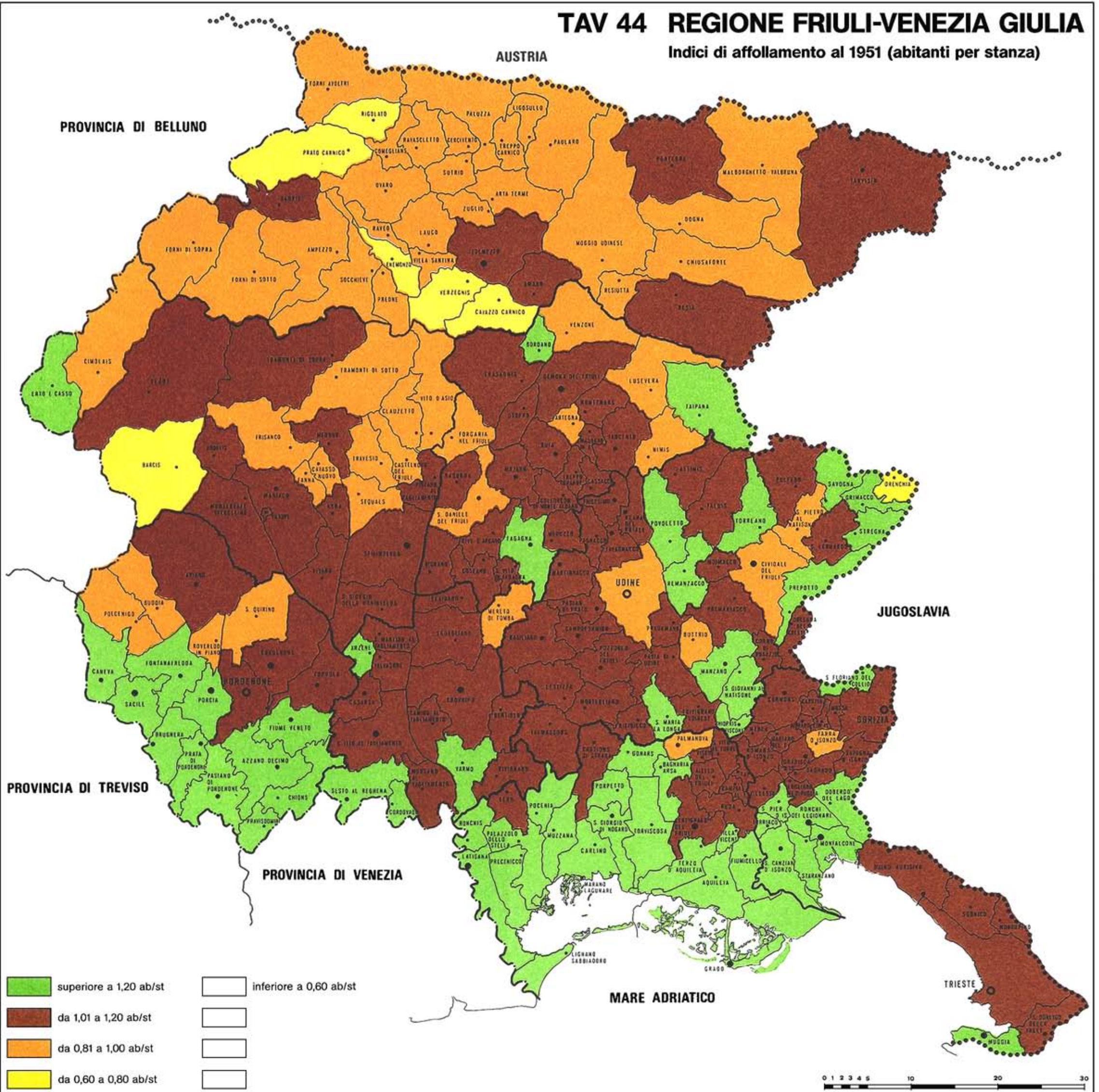
TAV 43 REGIONE FRIULI-VENEZIA GIULIA

Variazione percentuale del patrimonio edilizio 1961-1971



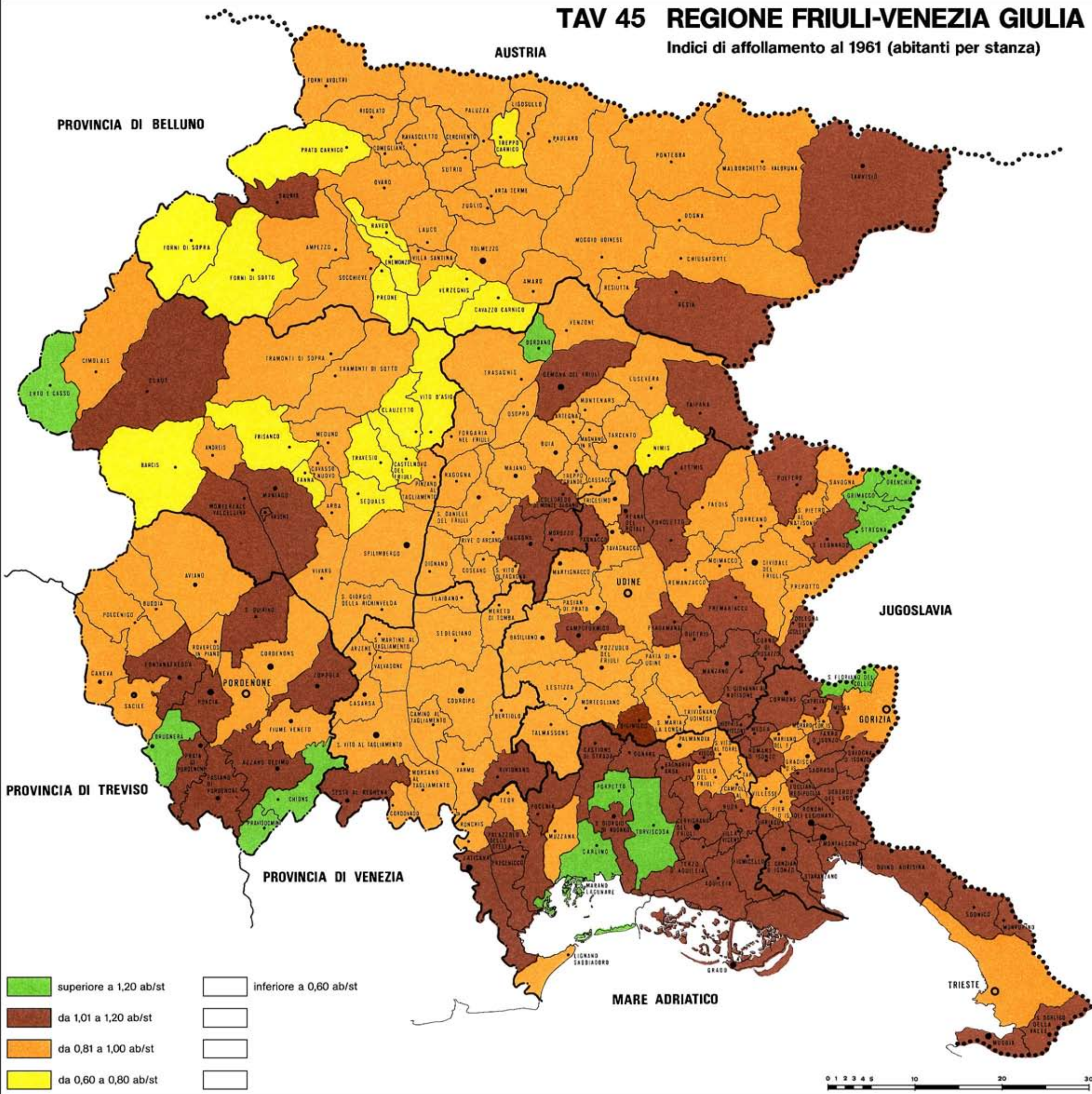
TAV 44 REGIONE FRIULI-VENEZIA GIULIA

Indici di affollamento al 1951 (abitanti per stanza)



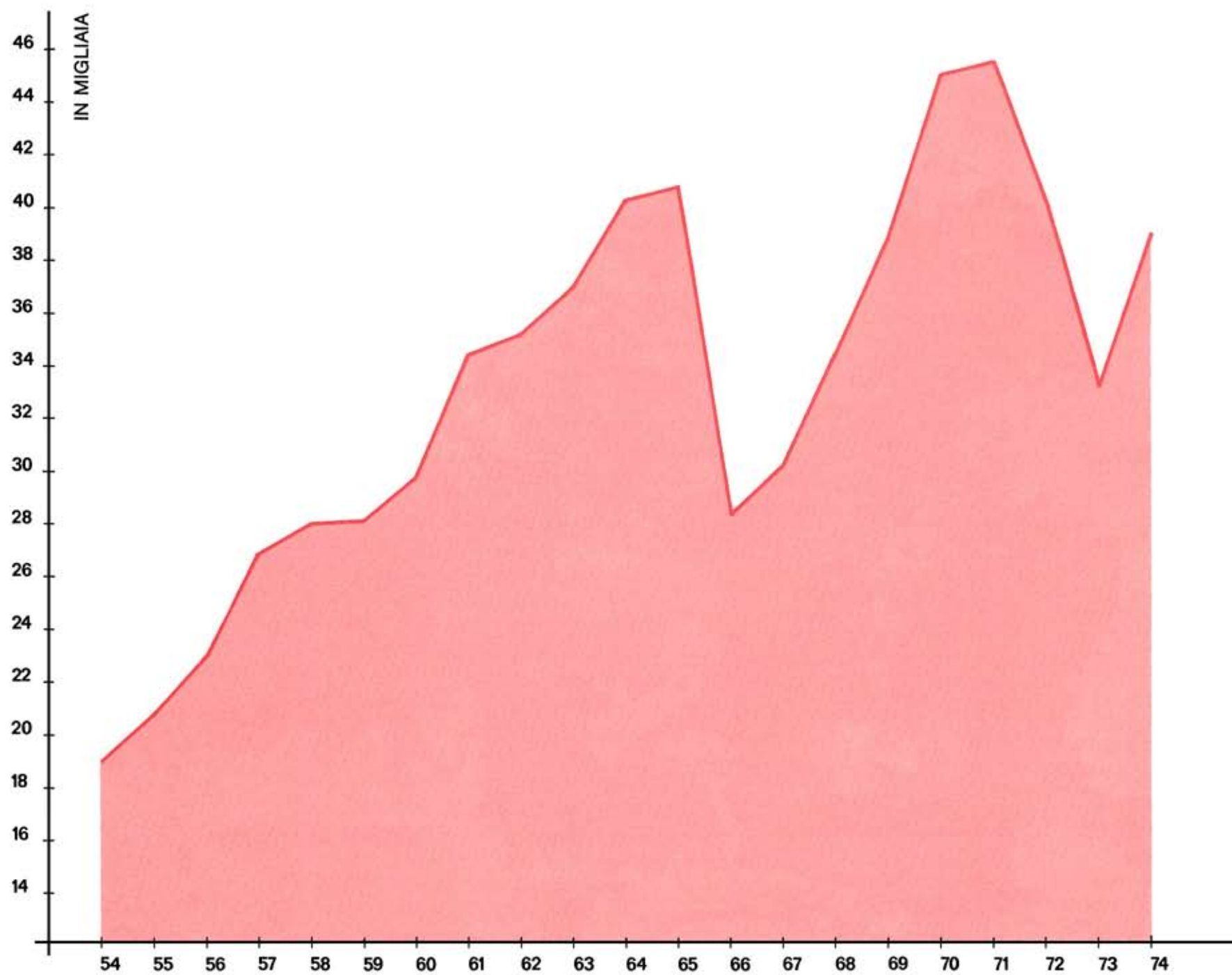
TAV 45 REGIONE FRIULI-VENEZIA GIULIA

Indici di affollamento al 1961 (abitanti per stanza)



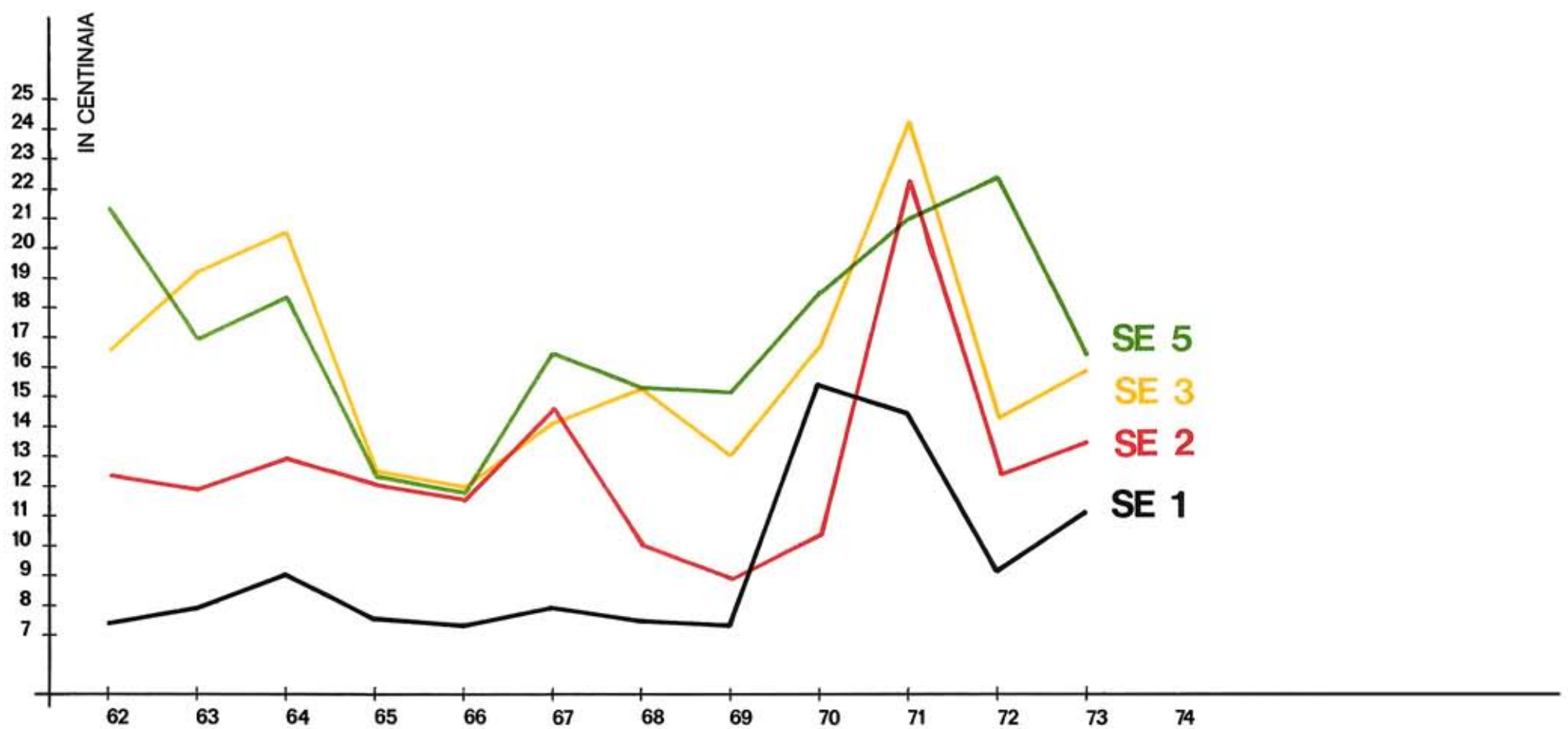
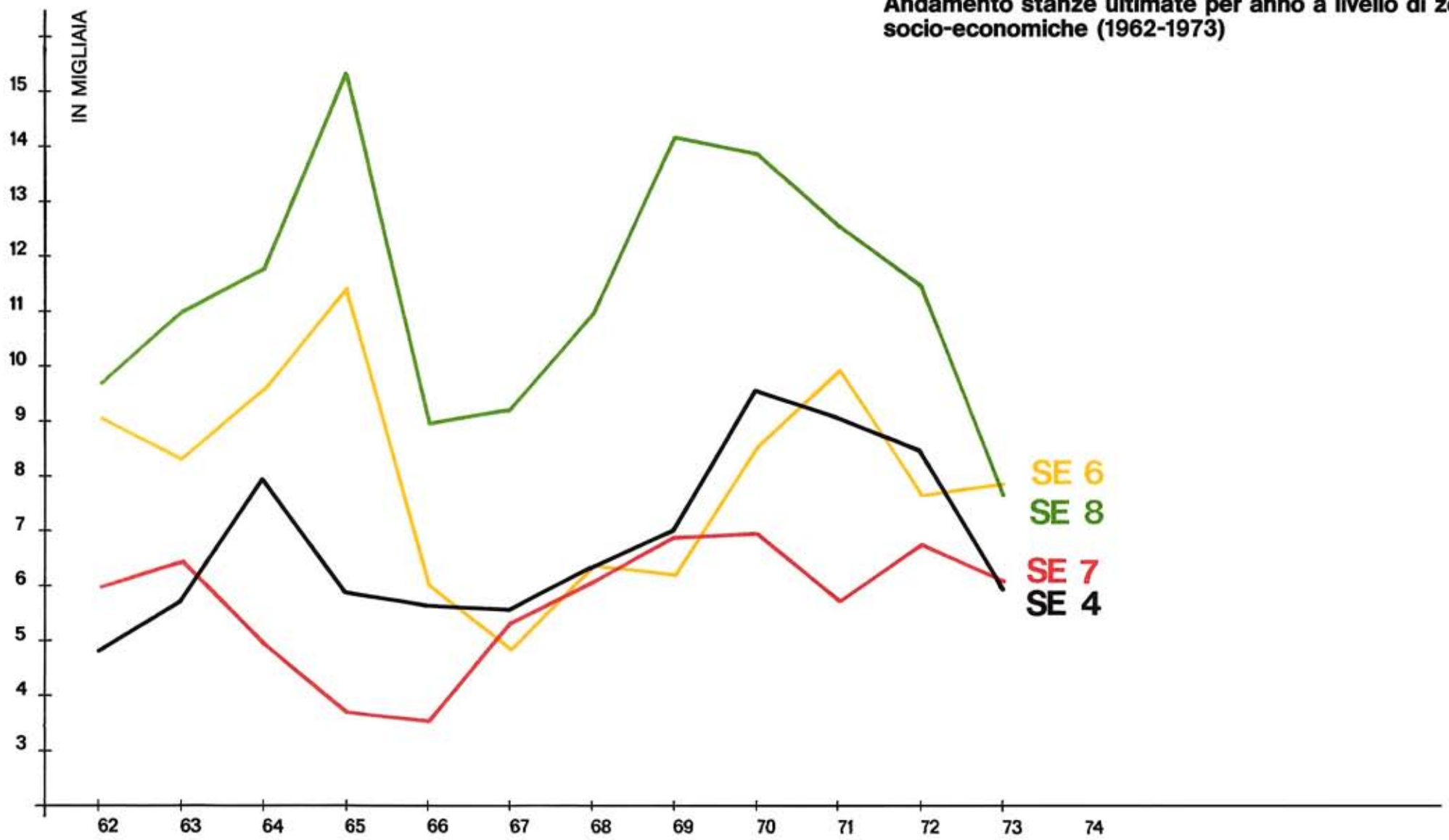
TAV 47 REGIONE FRIULI-VENEZIA GIULIA

Andamento stanze ultimate per anno a livello regionale (1954-1974)



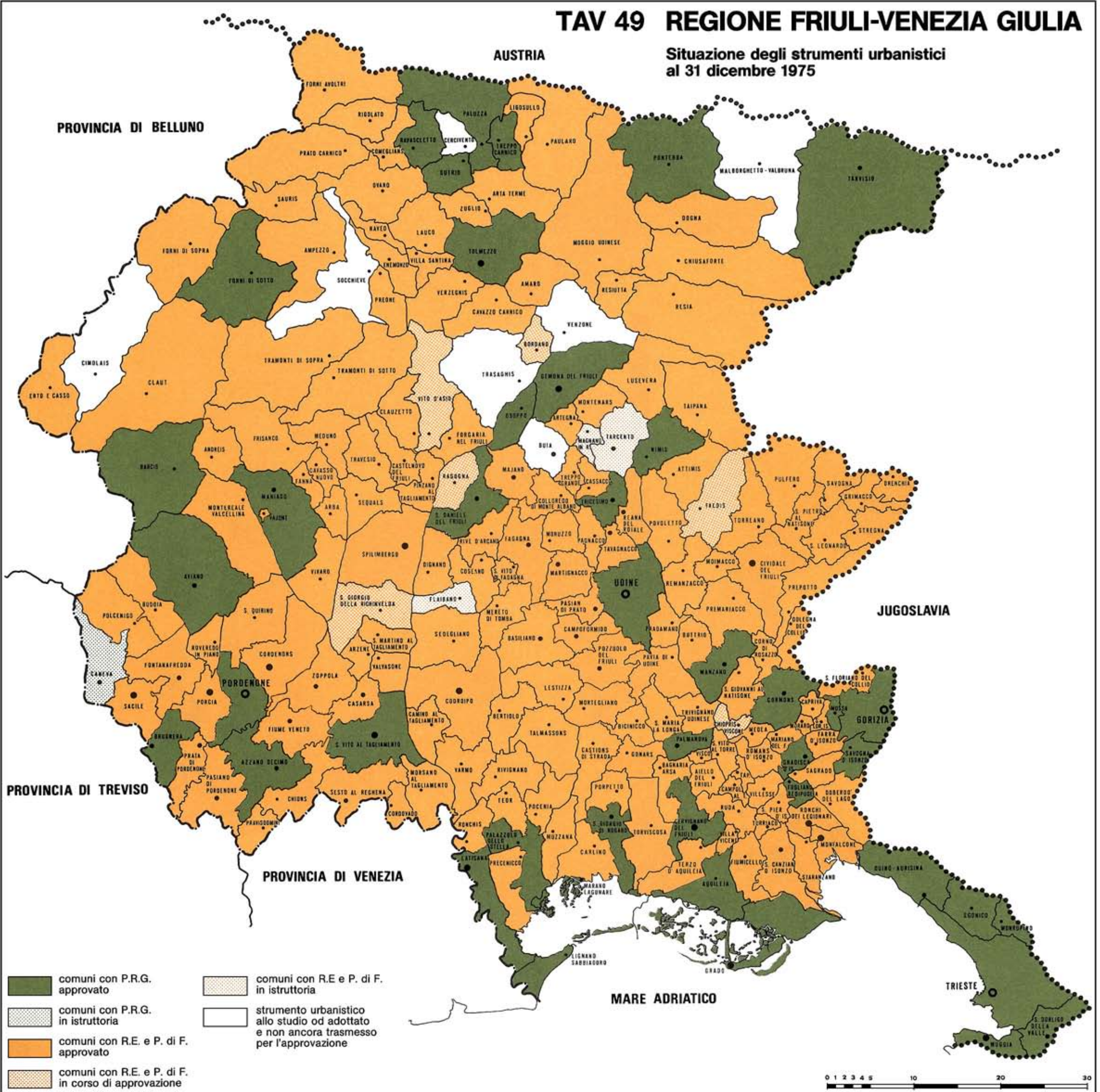
TAV 48 REGIONE FRIULI-VENEZIA GIULIA

Andamento stanze ultimate per anno a livello di zone socio-economiche (1962-1973)



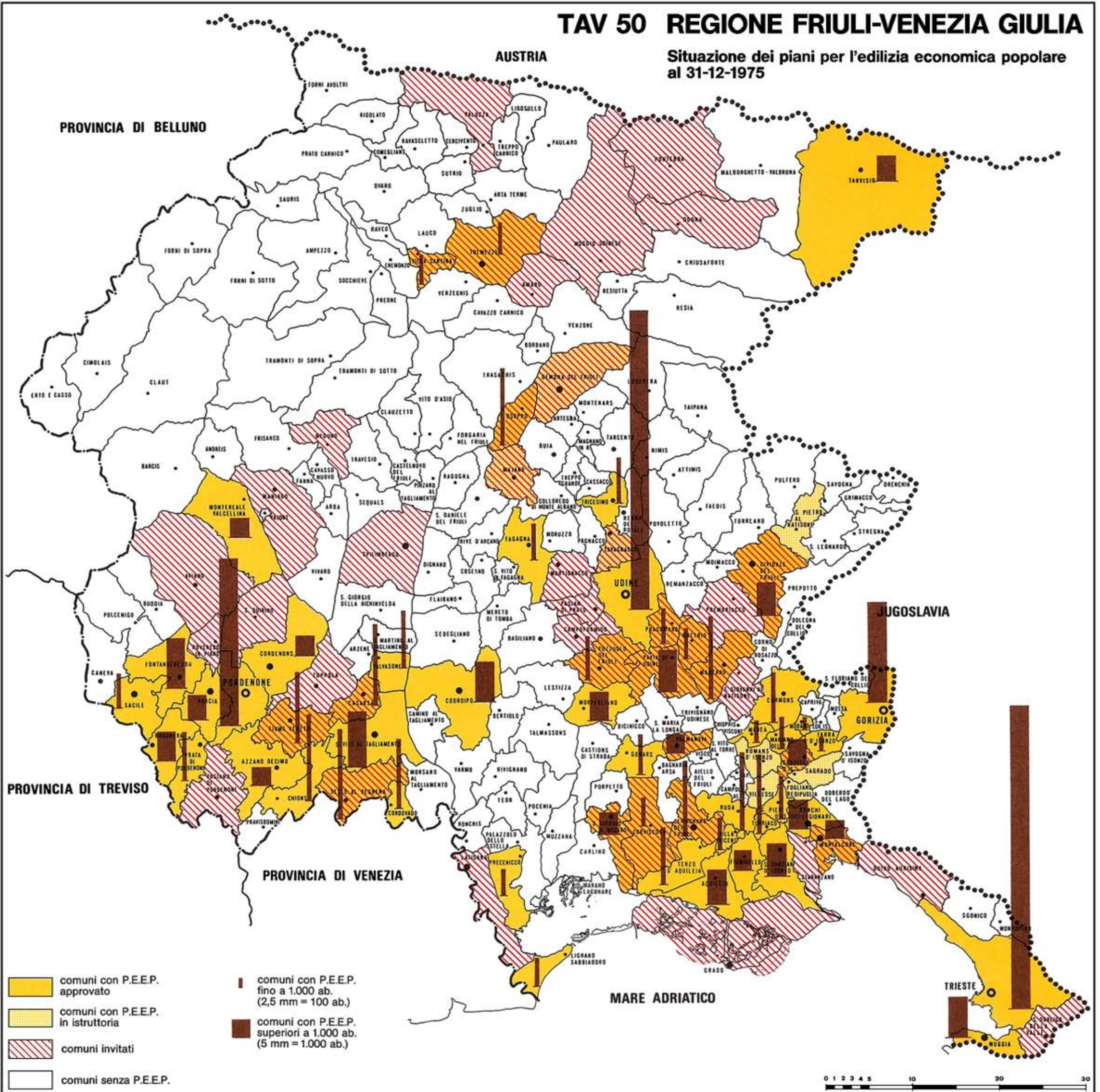
TAV 49 REGIONE FRIULI-VENEZIA GIULIA

Situazione degli strumenti urbanistici
al 31 dicembre 1975



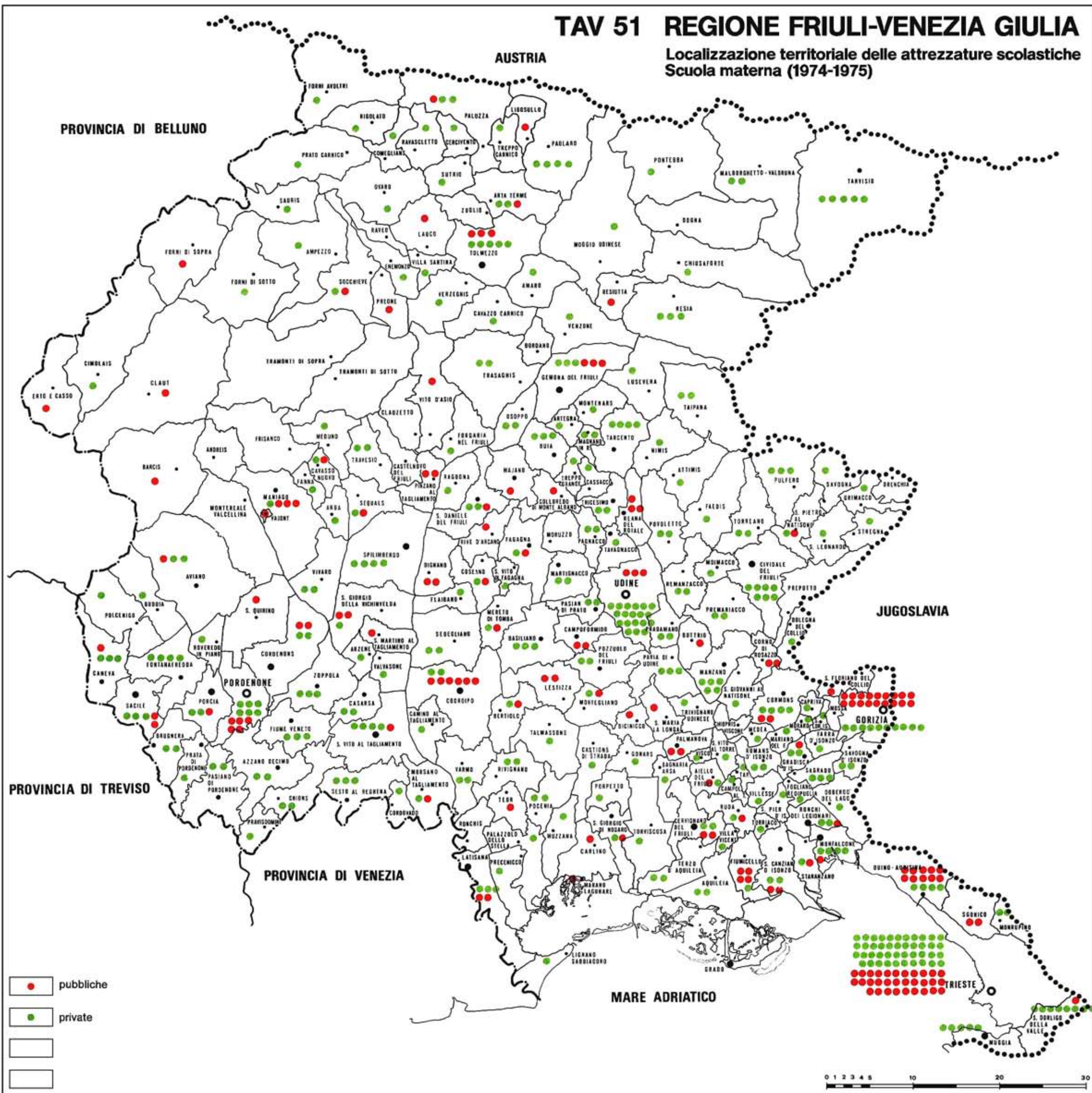
TAV 50 REGIONE FRIULI-VENEZIA GIULIA

Situazione dei piani per l'edilizia economica popolare al 31-12-1975



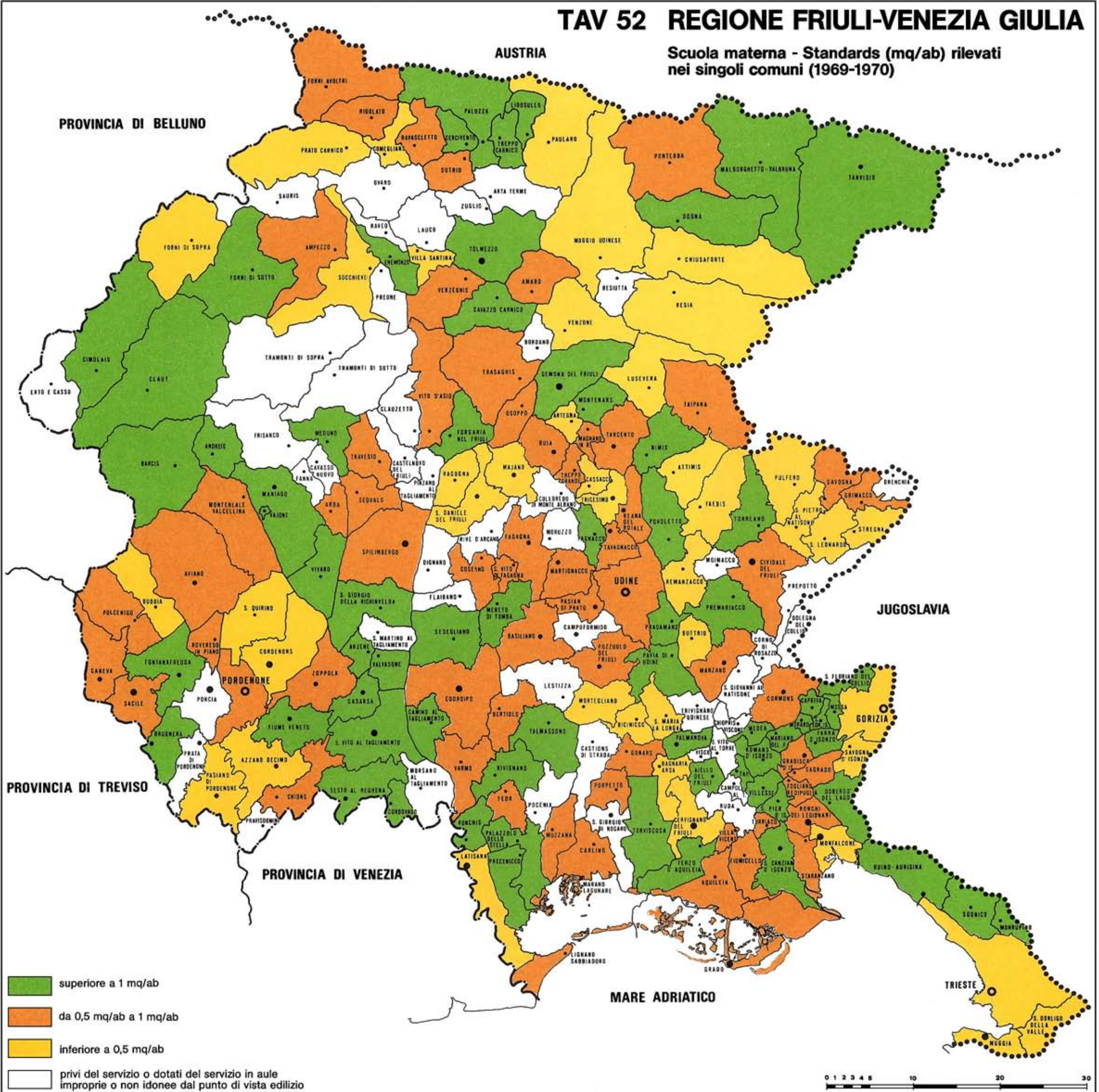
TAV 51 REGIONE FRIULI-VENEZIA GIULIA

Localizzazione territoriale delle attrezzature scolastiche
Scuola materna (1974-1975)



TAV 52 REGIONE FRIULI-VENEZIA GIULIA

Scuola materna - Standards (mq/ab) rilevati nei singoli comuni (1969-1970)



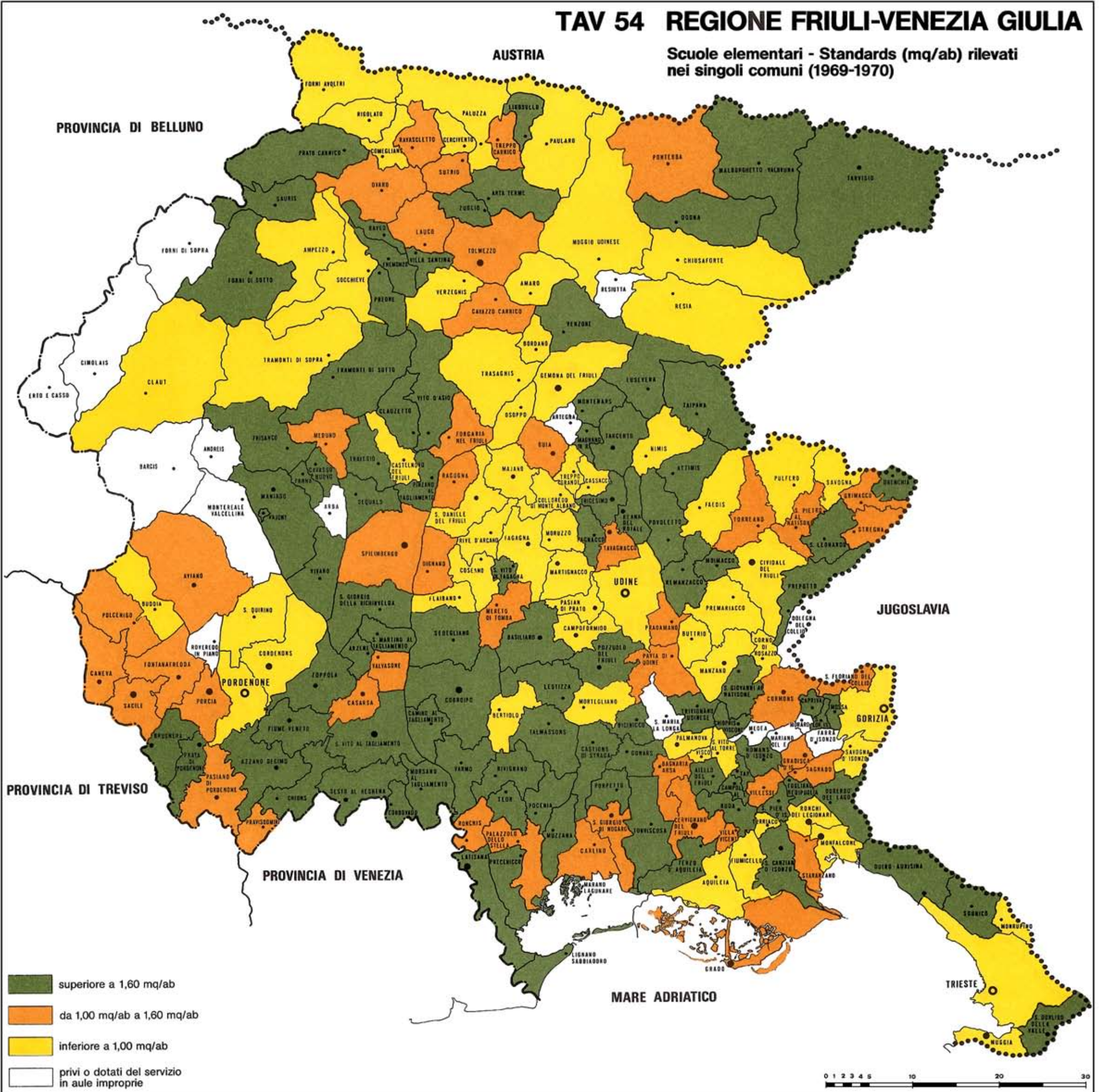
TAV 53 REGIONE FRIULI-VENEZIA GIULIA

Localizzazione territoriale delle attrezzature scolastiche
Scuola elementare (1974-1975)



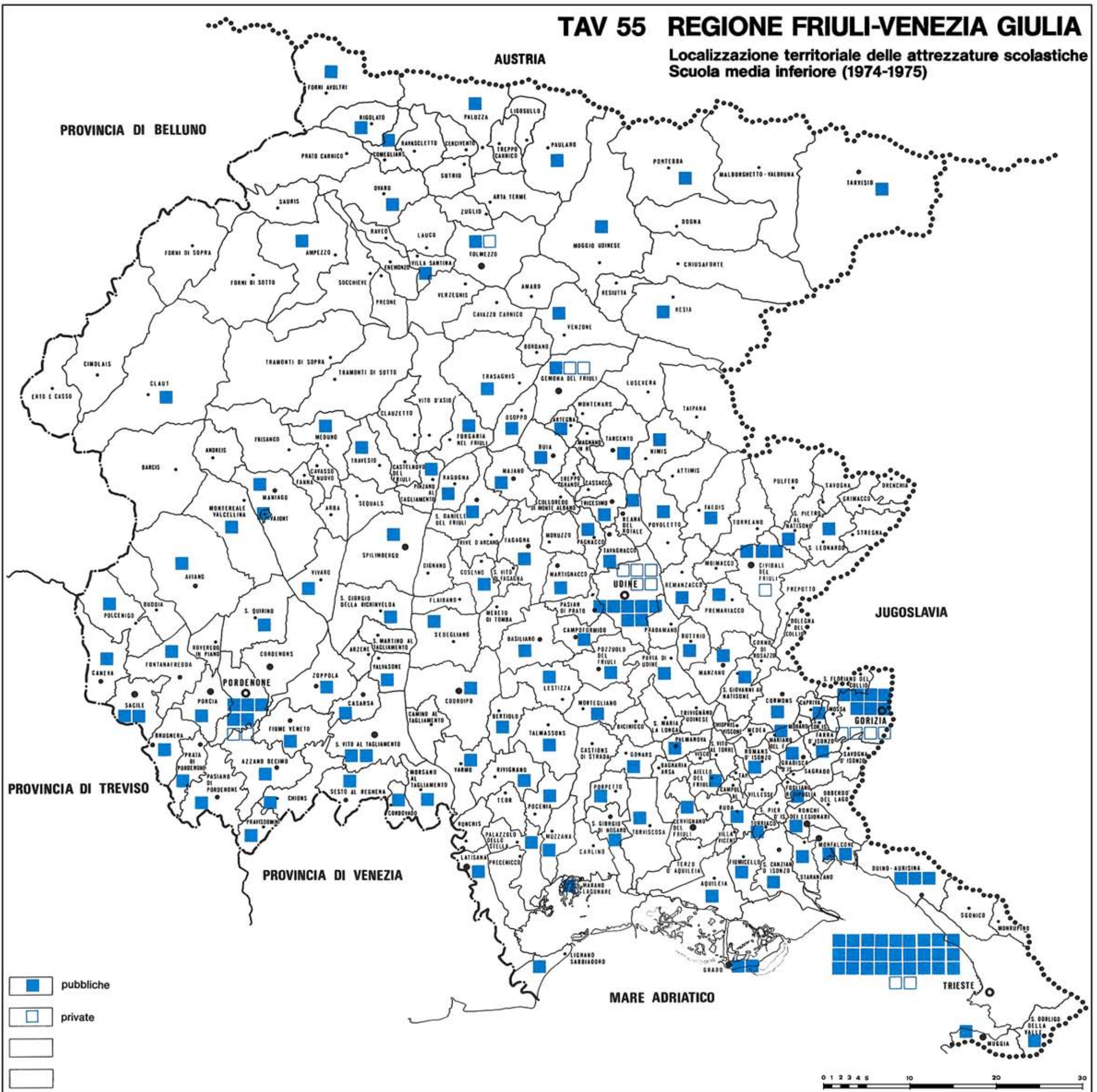
TAV 54 REGIONE FRIULI-VENEZIA GIULIA

Scuole elementari - Standards (mq/ab) rilevati nei singoli comuni (1969-1970)



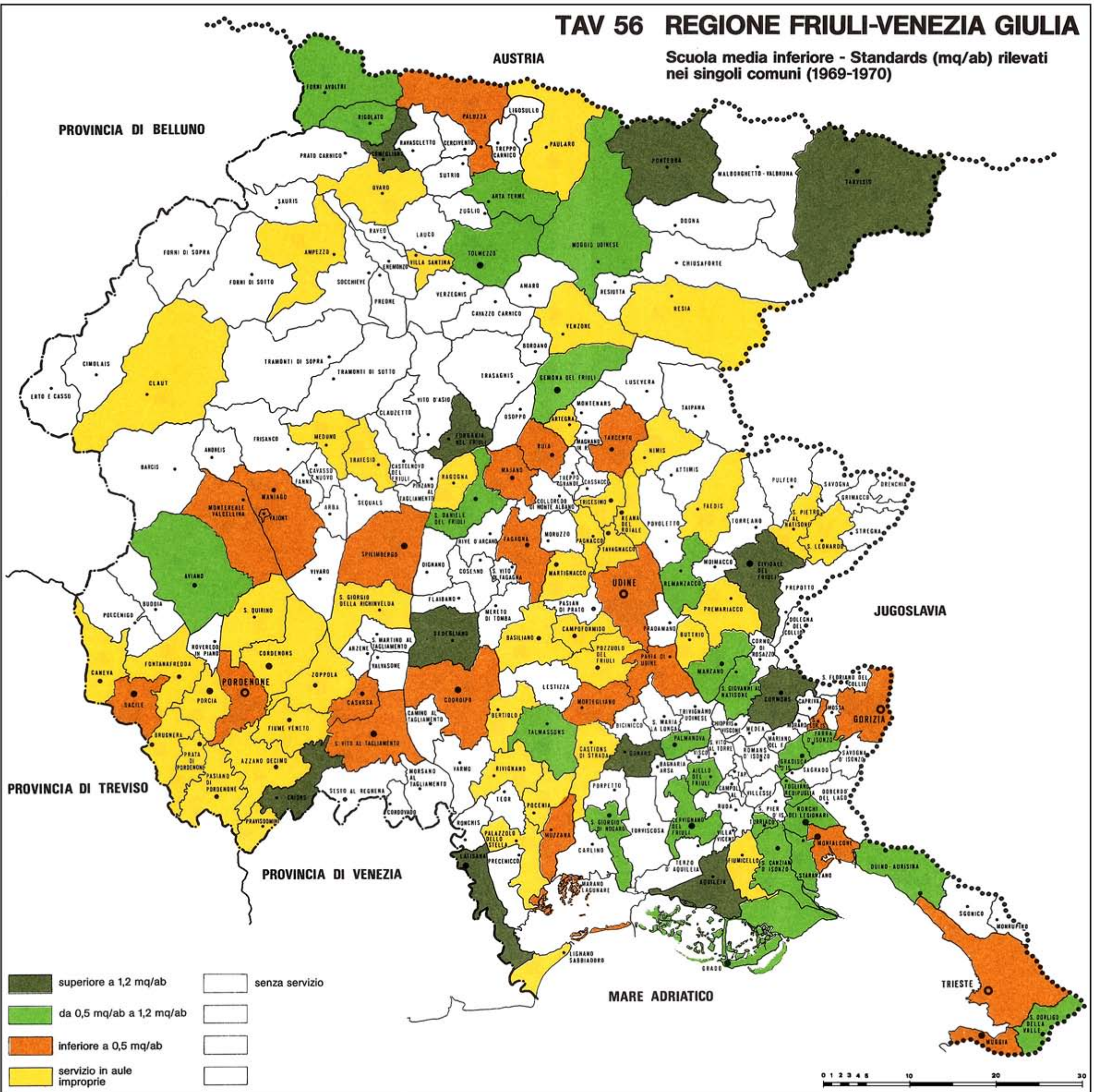
TAV 55 REGIONE FRIULI-VENEZIA GIULIA

Localizzazione territoriale delle attrezzature scolastiche
Scuola media inferiore (1974-1975)



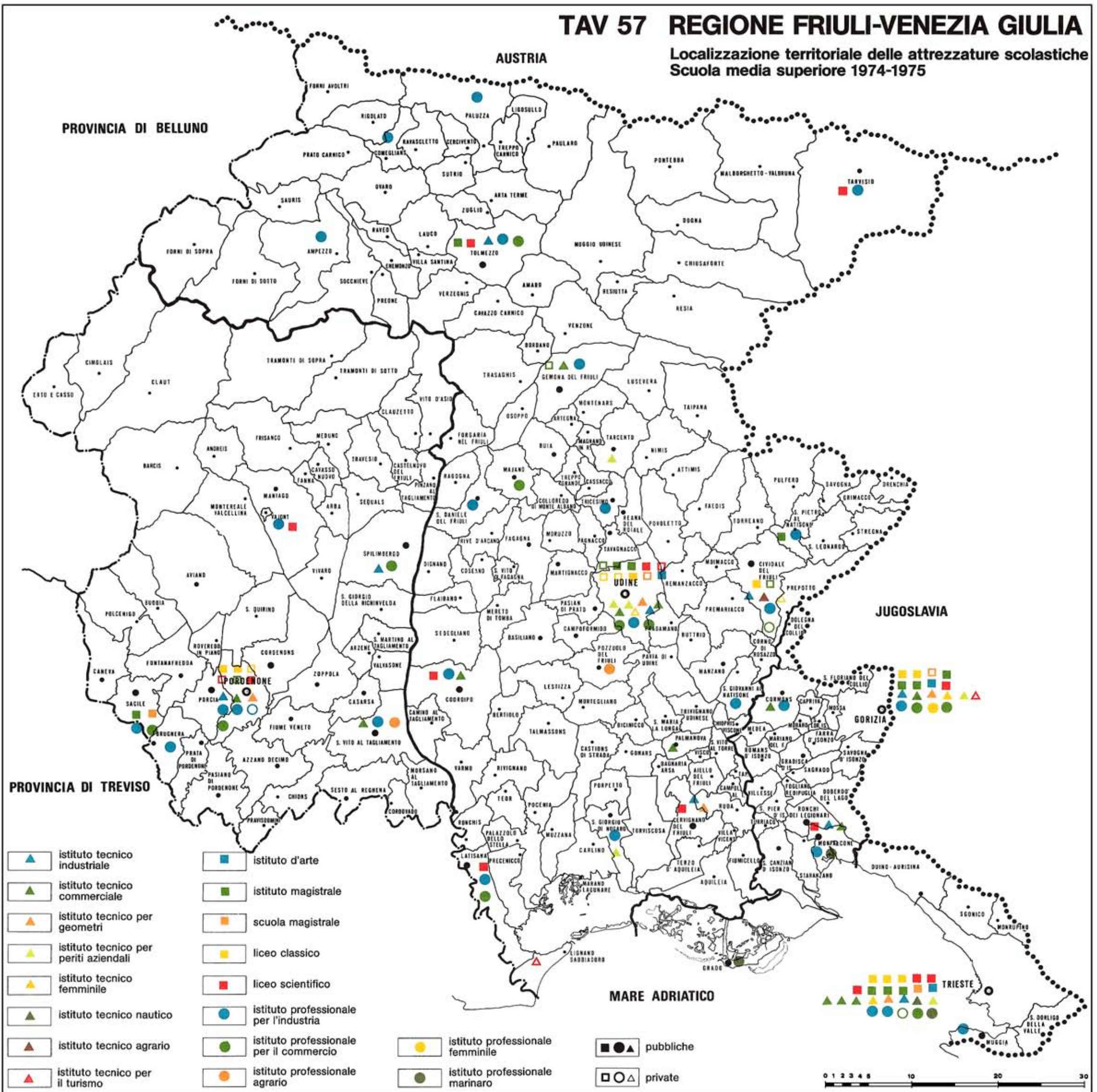
TAV 56 REGIONE FRIULI-VENEZIA GIULIA

Scuola media inferiore - Standards (mq/ab) rilevati nei singoli comuni (1969-1970)



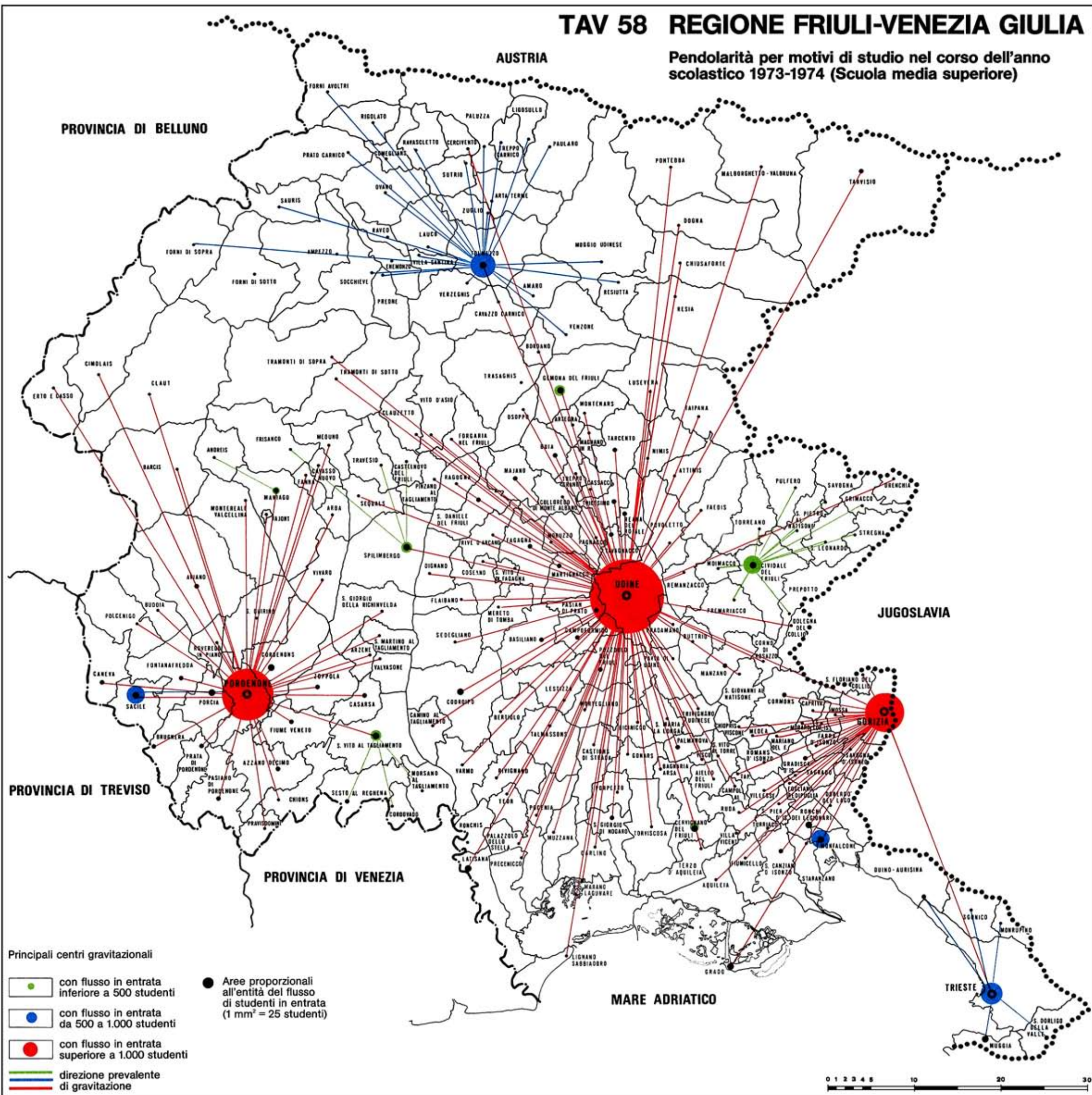
TAV 57 REGIONE FRIULI-VENEZIA GIULIA

Localizzazione territoriale delle attrezzature scolastiche
Scuola media superiore 1974-1975



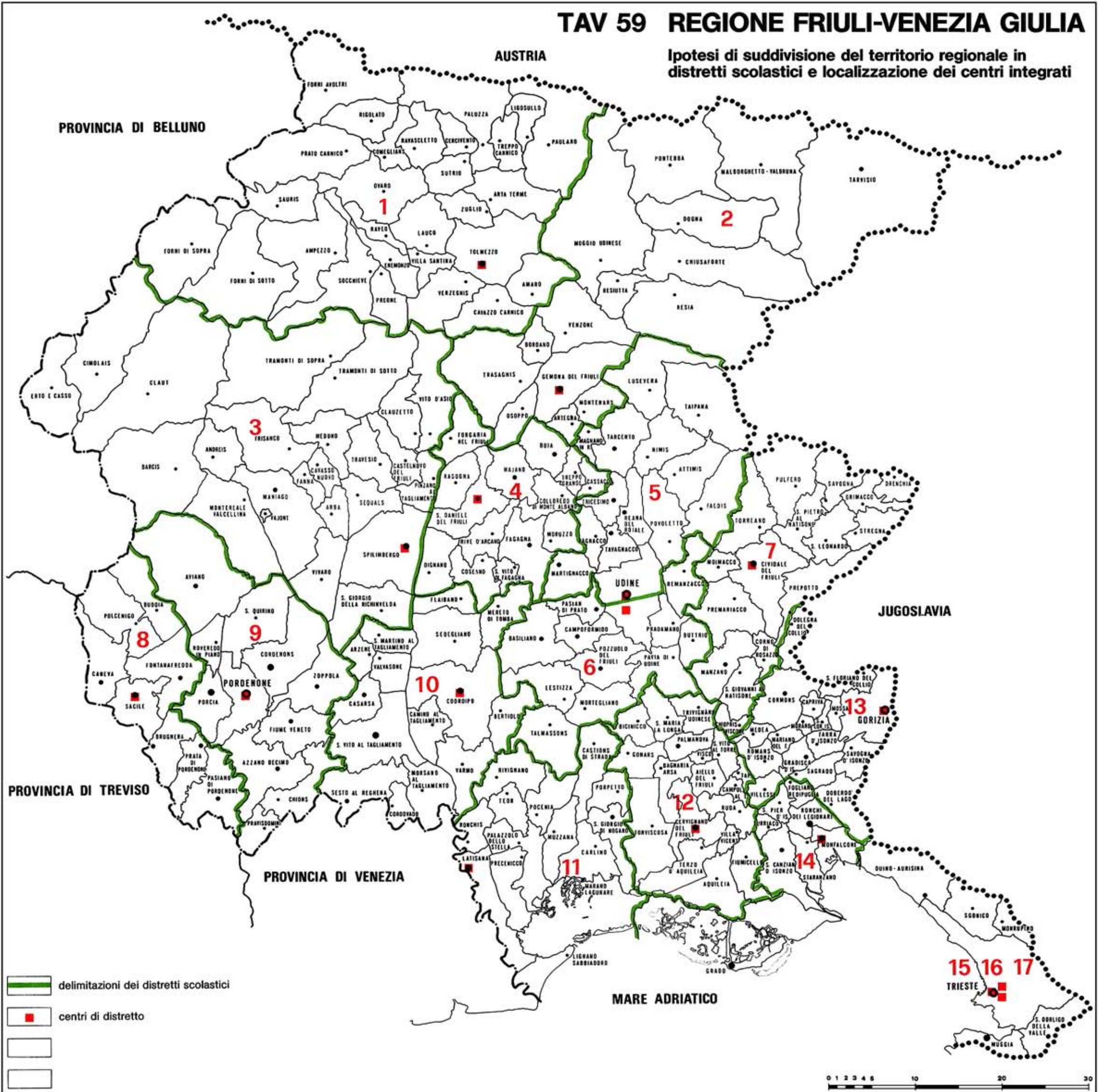
TAV 58 REGIONE FRIULI-VENEZIA GIULIA

Pendolarità per motivi di studio nel corso dell'anno scolastico 1973-1974 (Scuola media superiore)



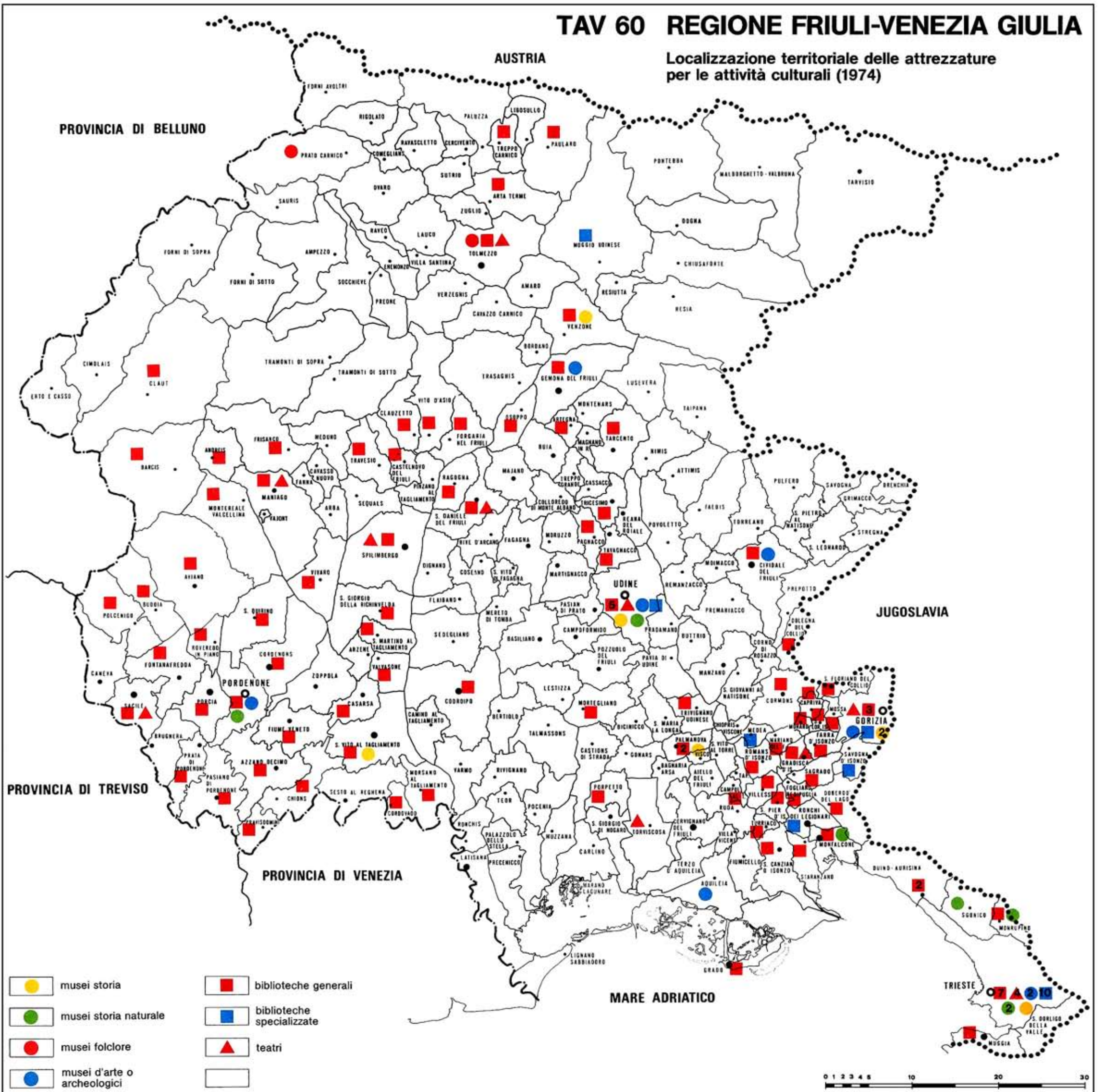
TAV 59 REGIONE FRIULI-VENEZIA GIULIA

Ipotesi di suddivisione del territorio regionale in distretti scolastici e localizzazione dei centri integrati



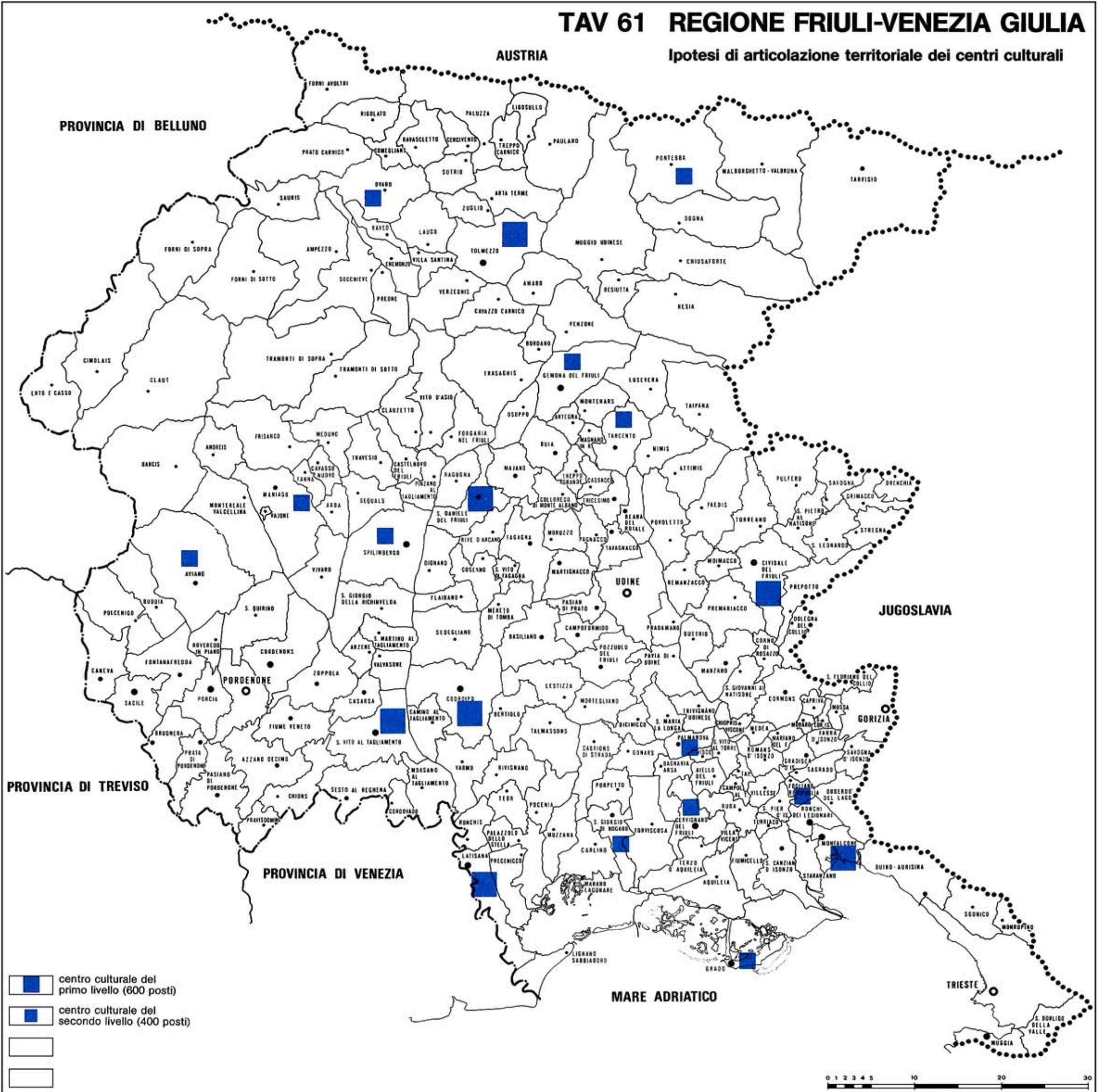
TAV 60 REGIONE FRIULI-VENEZIA GIULIA

Localizzazione territoriale delle attrezzature per le attività culturali (1974)



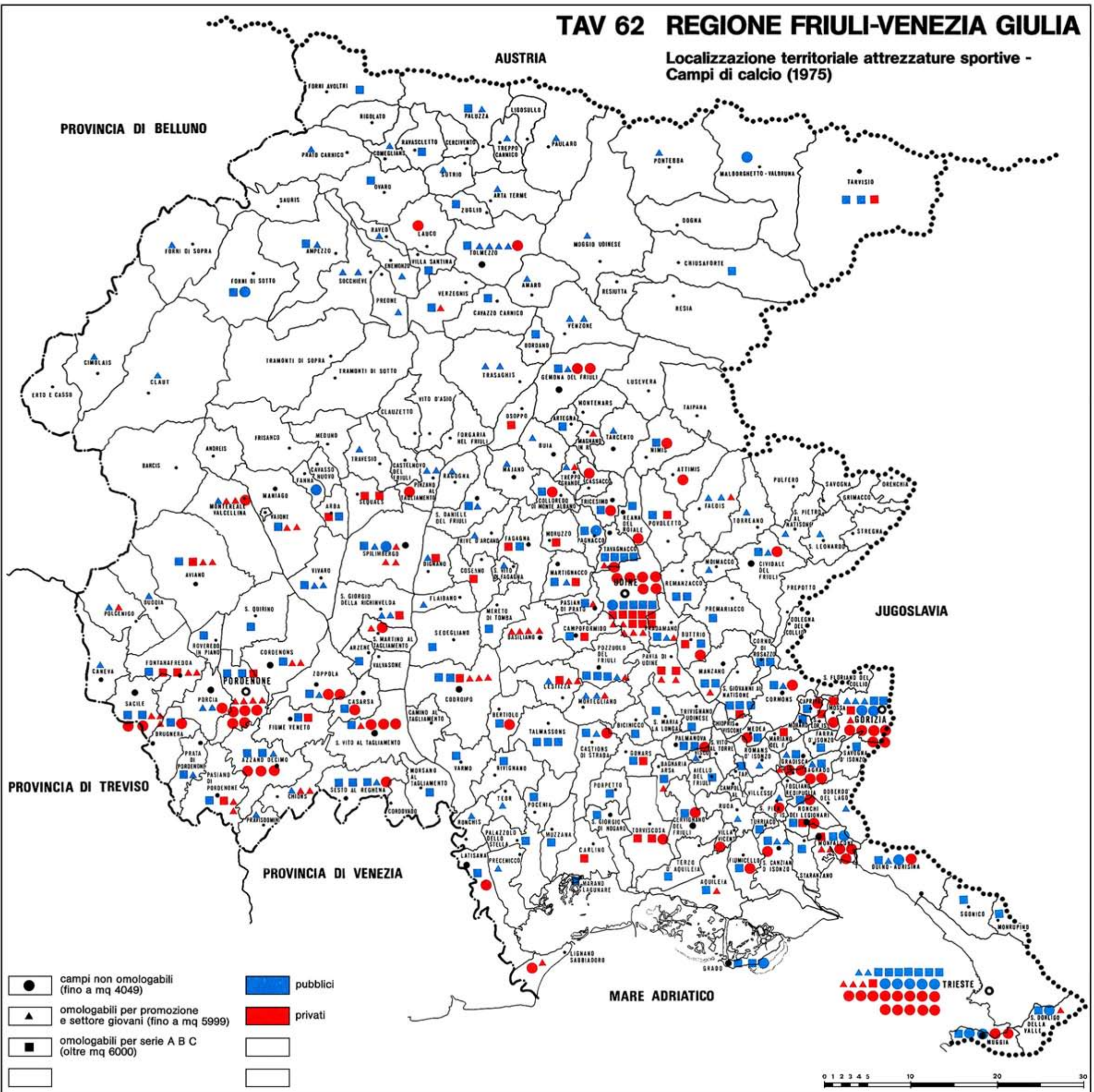
TAV 61 REGIONE FRIULI-VENEZIA GIULIA

Ipotesi di articolazione territoriale dei centri culturali



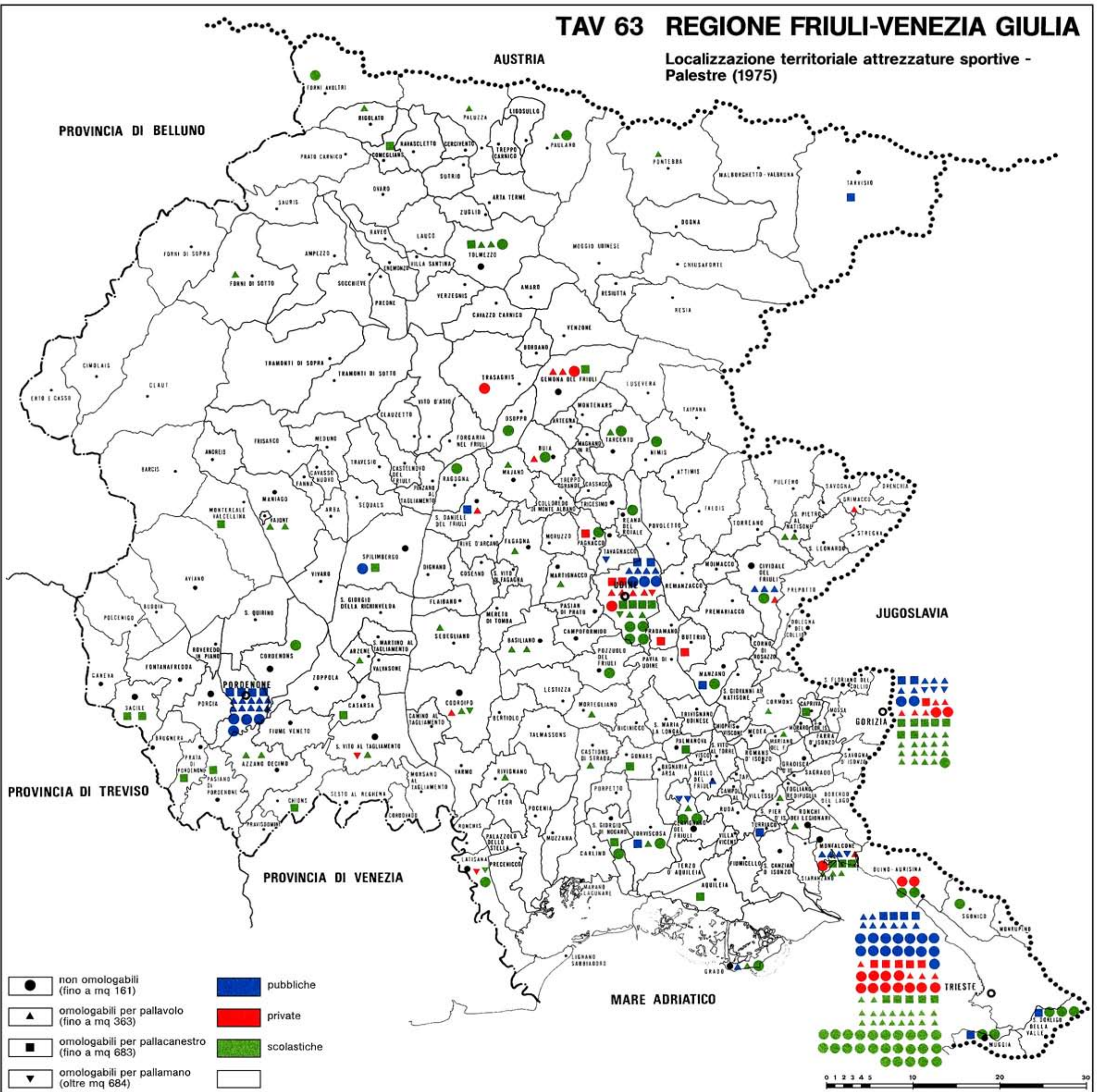
TAV 62 REGIONE FRIULI-VENEZIA GIULIA

Localizzazione territoriale attrezzature sportive -
Campi di calcio (1975)



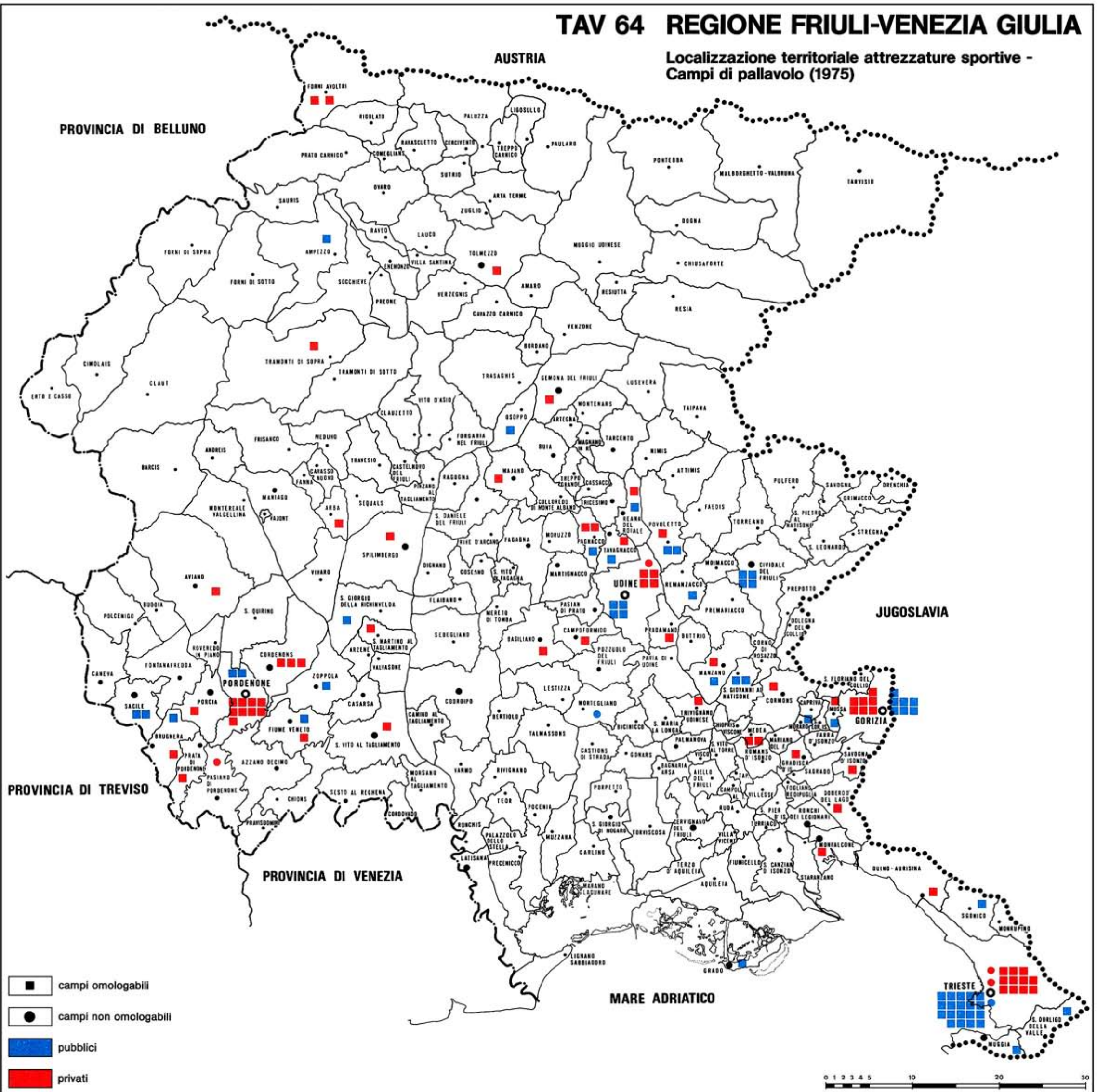
TAV 63 REGIONE FRIULI-VENEZIA GIULIA

Localizzazione territoriale attrezzature sportive - Palestre (1975)



TAV 64 REGIONE FRIULI-VENEZIA GIULIA

Localizzazione territoriale attrezzature sportive -
Campi di pallavolo (1975)

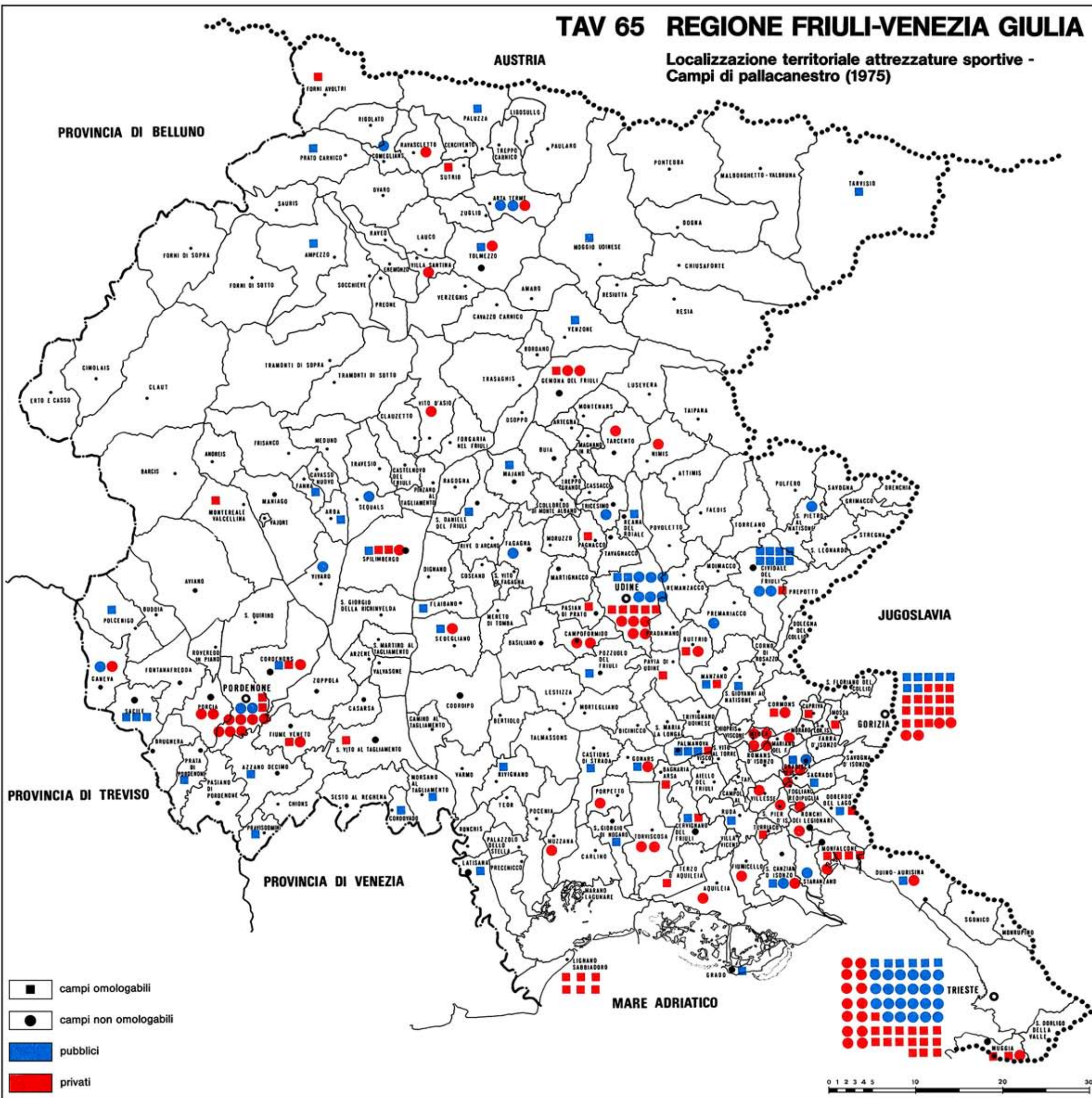


- campi omologabili
- campi non omologabili
- pubblici
- privati

0 1 2 3 4 5 10 20 30

TAV 65 REGIONE FRIULI-VENEZIA GIULIA

Localizzazione territoriale attrezzature sportive -
Campi di pallacanestro (1975)

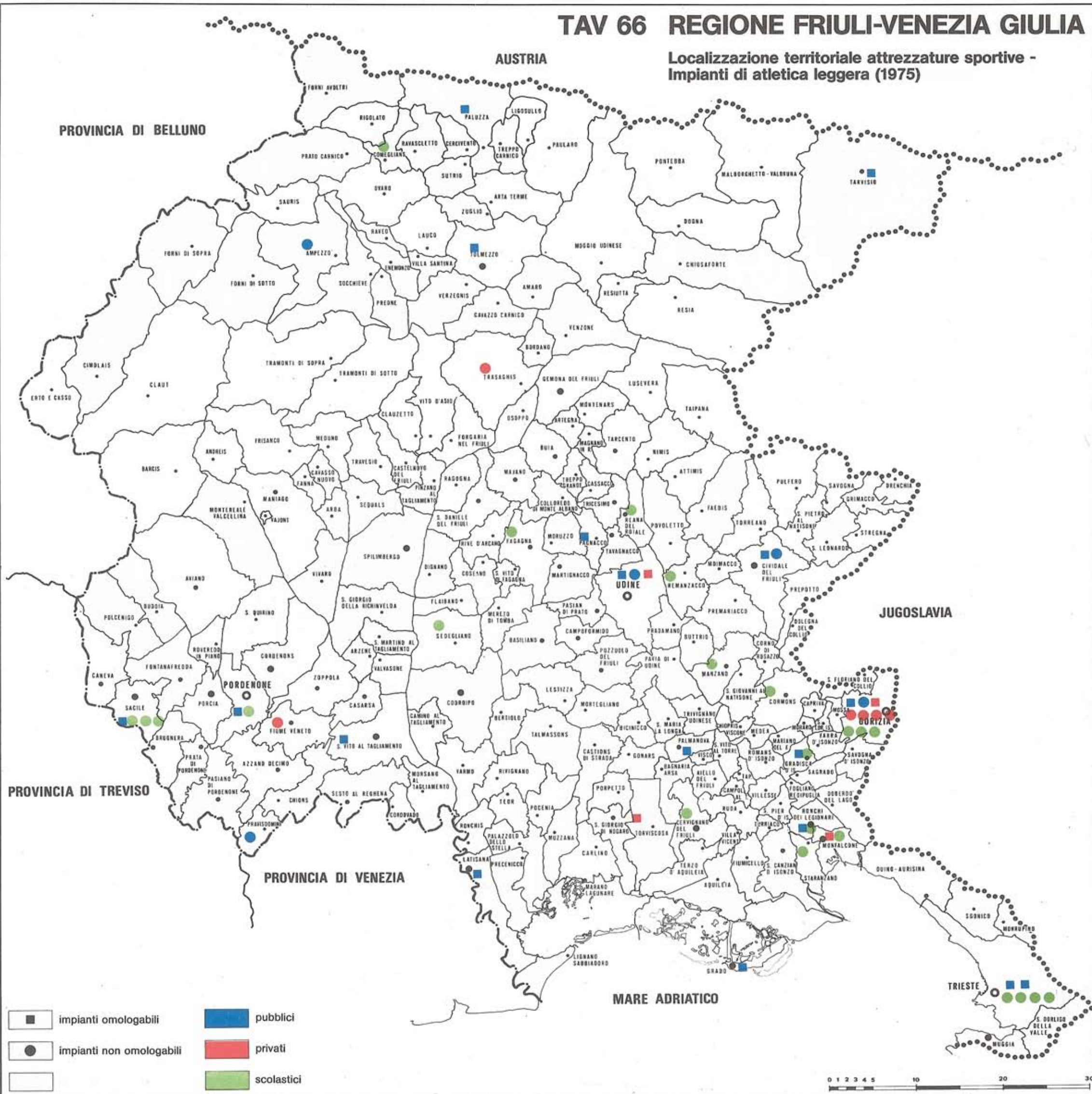


TAV 66 REGIONE FRIULI-VENEZIA GIULIA

Localizzazione territoriale attrezzature sportive -
Impianti di atletica leggera (1975)

AUSTRIA

PROVINCIA DI BELLUNO









JUGOSLAVIA

PROVINCIA DI TREVISO

PROVINCIA DI VENEZIA

MARE ADRIATICO

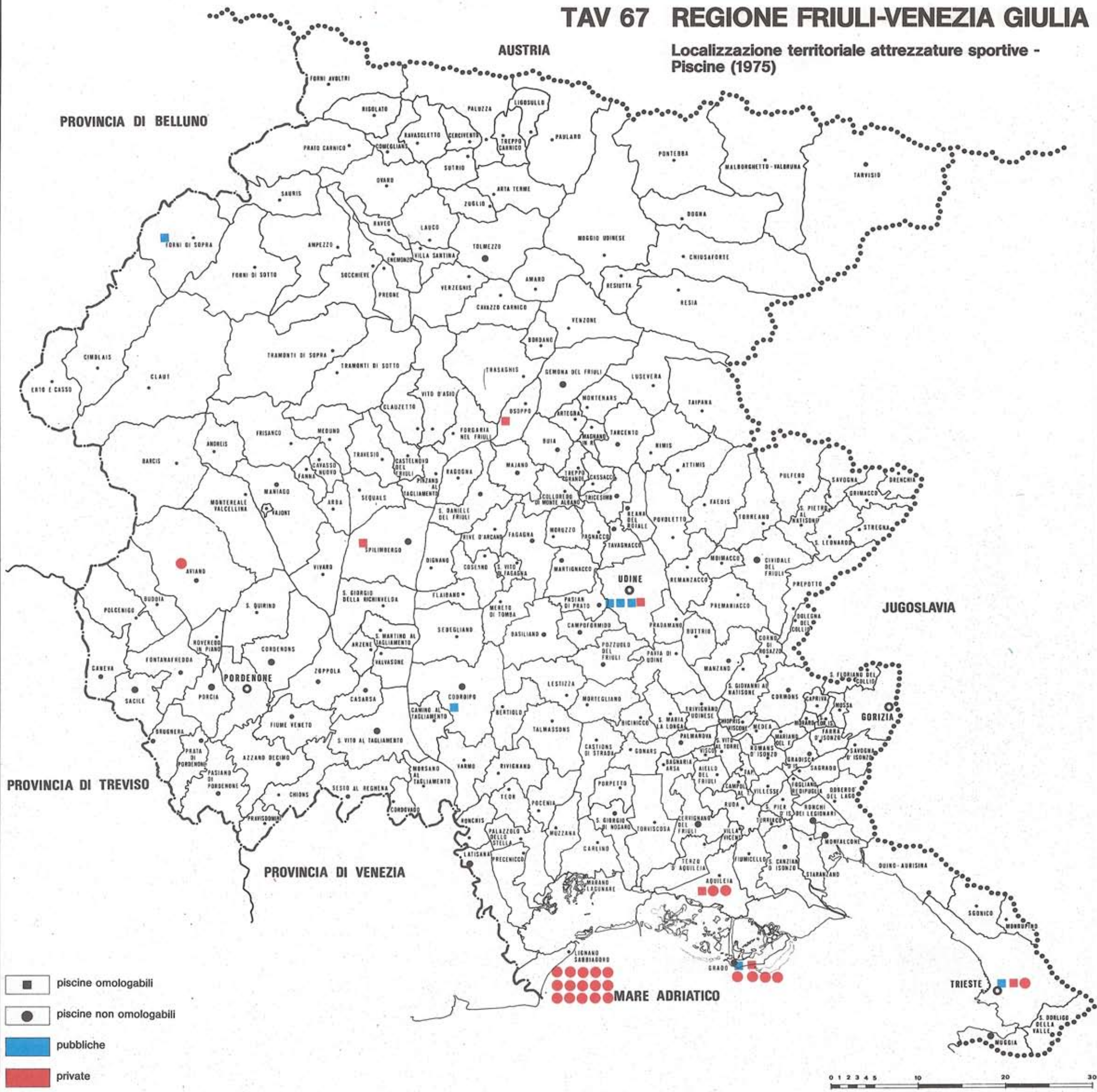
TRIESTE

- | | | | |
|---|--------------------------|---|------------|
|  | impianti omologabili |  | pubblici |
|  | impianti non omologabili |  | privati |
|  | |  | scolastici |

0 1 2 3 4 5 10 20 30

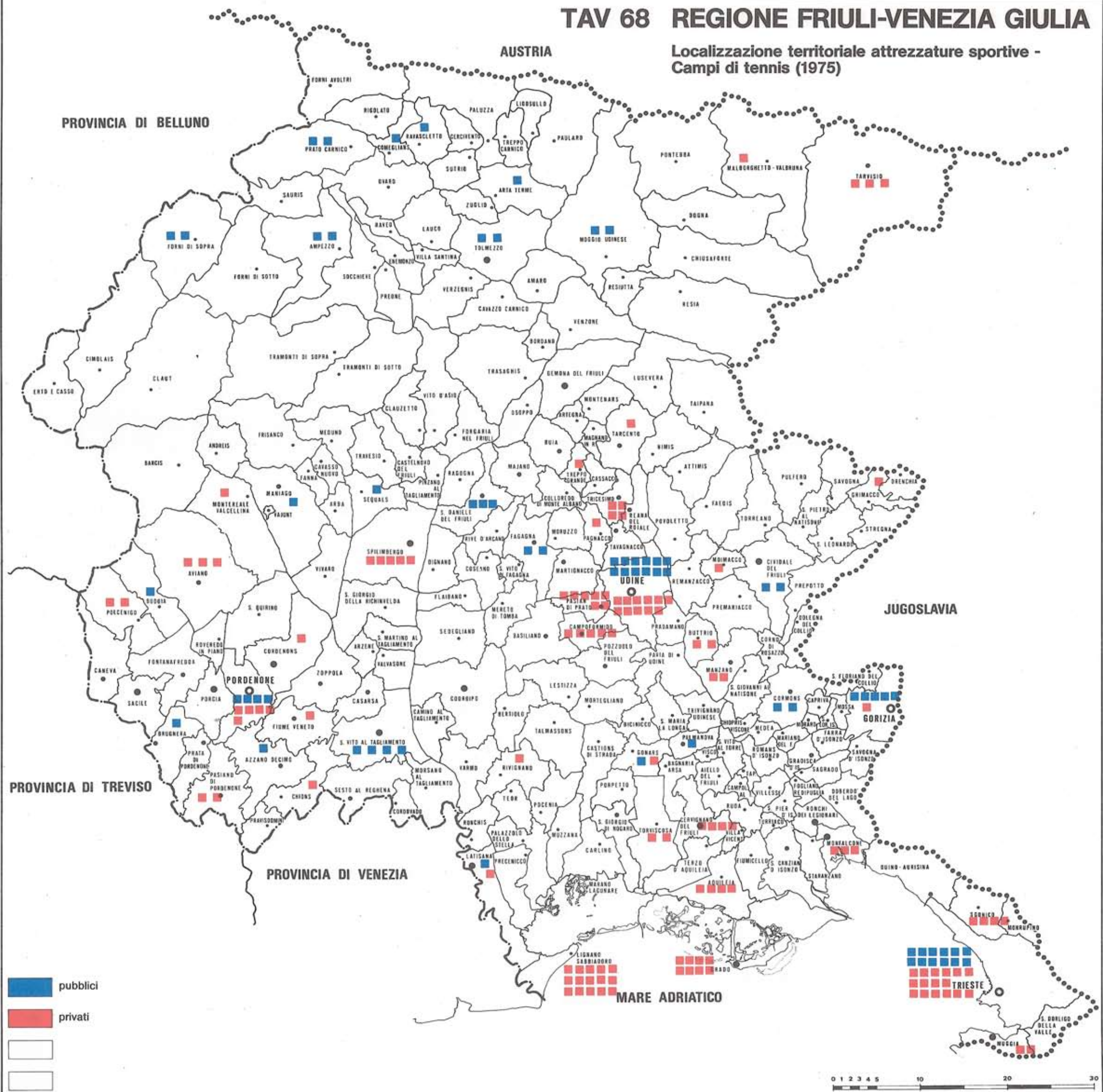
TAV 67 REGIONE FRIULI-VENEZIA GIULIA

Localizzazione territoriale attrezzature sportive -
Piscine (1975)



TAV 68 REGIONE FRIULI-VENEZIA GIULIA

Localizzazione territoriale attrezzature sportive -
Campi di tennis (1975)



TAV 70 REGIONE FRIULI-VENEZIA GIULIA

Ipotesi di suddivisione del territorio regionale
in unità sanitarie locali

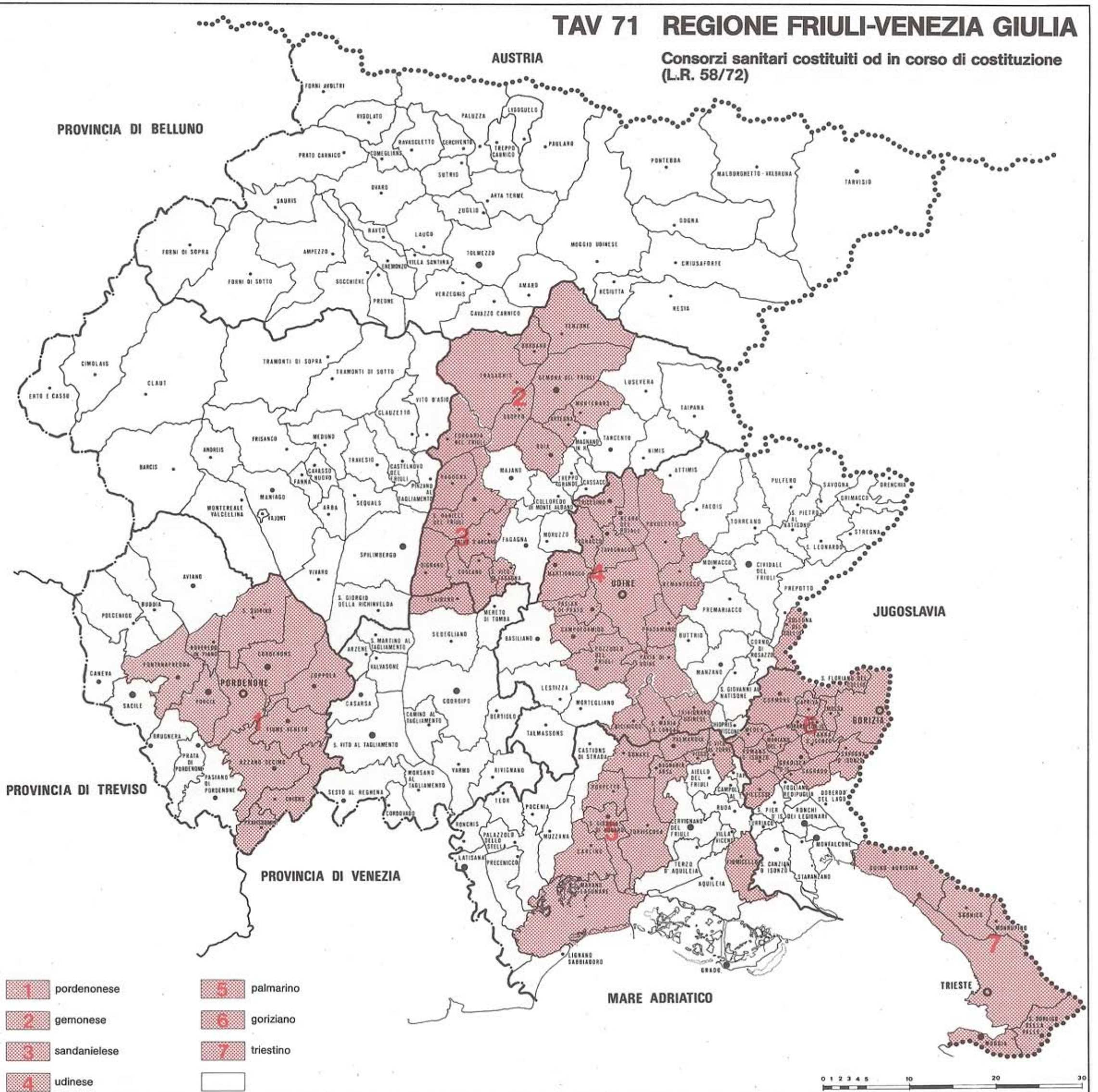


- unità sanitarie locali
- distretti poliambulatoriali
- poliambulatori
- ospedali



TAV 71 REGIONE FRIULI-VENEZIA GIULIA

Consorzi sanitari costituiti od in corso di costituzione
(L.R. 58/72)



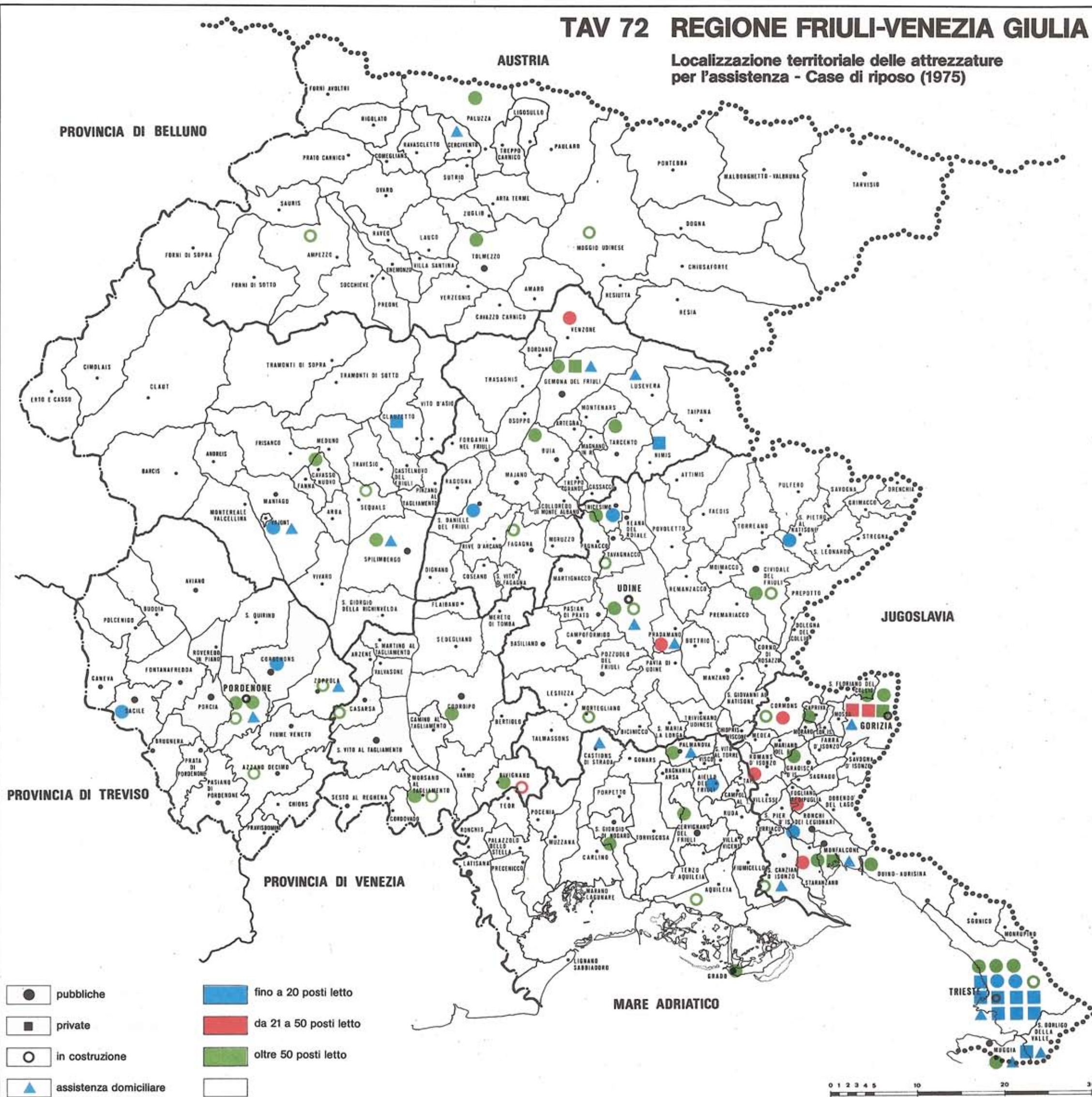
- | | |
|---|--|
| 1 pordenonese | 5 palmarino |
| 2 gemonese | 6 goriziano |
| 3 sandanielese | 7 triestino |
| 4 udinese | |

TAV 72 REGIONE FRIULI-VENEZIA GIULIA

Localizzazione territoriale delle attrezzature per l'assistenza - Case di riposo (1975)

AUSTRIA

PROVINCIA DI BELLUNO



JUGOSLAVIA

PROVINCIA DI TREVISO

PROVINCIA DI VENEZIA

MARE ADRIATICO

- | | | | |
|--|------------------------|--|------------------------|
| | pubbliche | | fino a 20 posti letto |
| | private | | da 21 a 50 posti letto |
| | in costruzione | | oltre 50 posti letto |
| | assistenza domiciliare | | |

TRIESTE

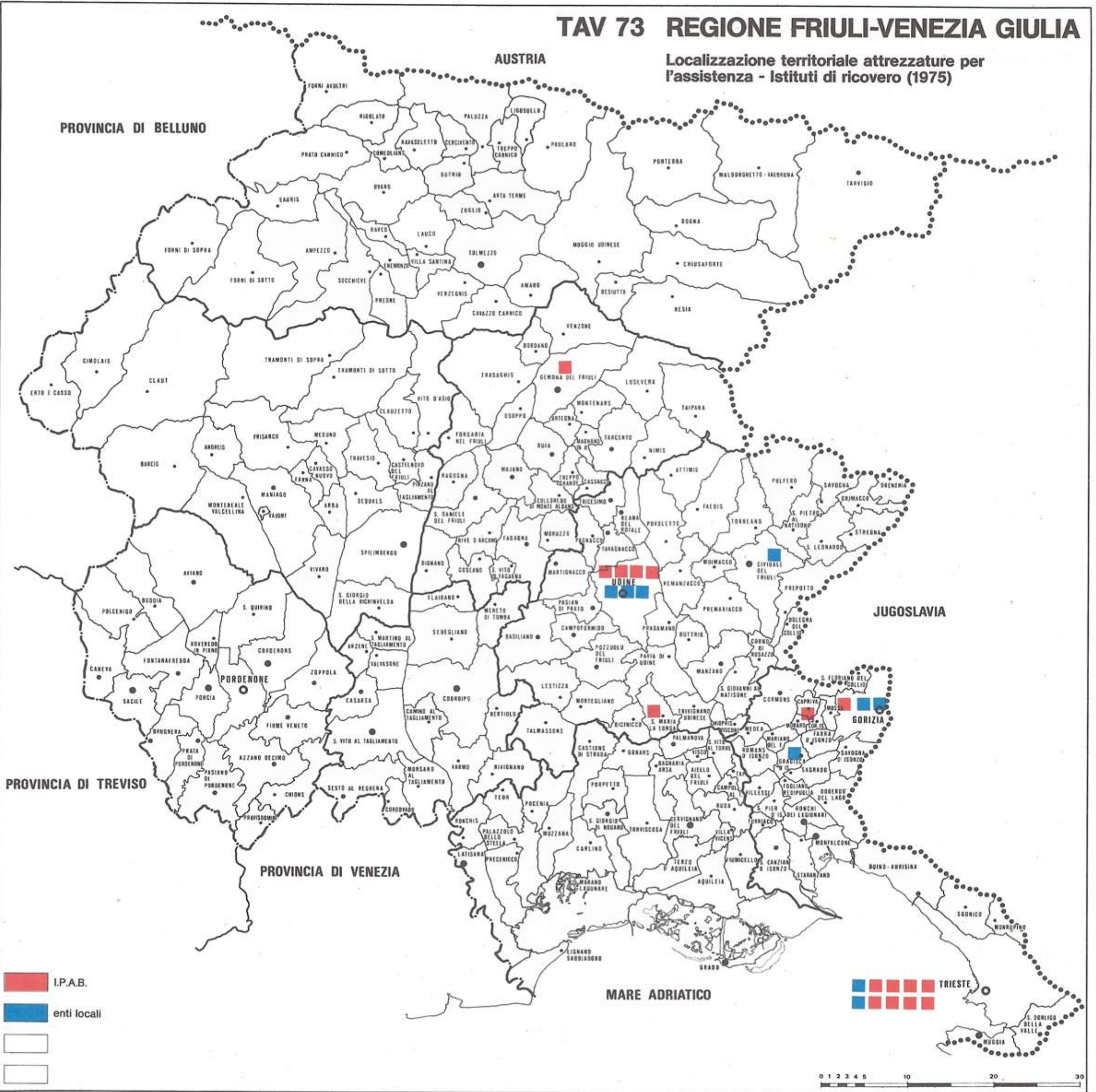
0 1 2 3 4 5 10 20 30

TAV 73 REGIONE FRIULI-VENEZIA GIULIA

Localizzazione territoriale attrezzature per l'assistenza - Istituti di ricovero (1975)

AUSTRIA

PROVINCIA DI BELLUNO



I.P.A.B.

enti locali

TRIESTE

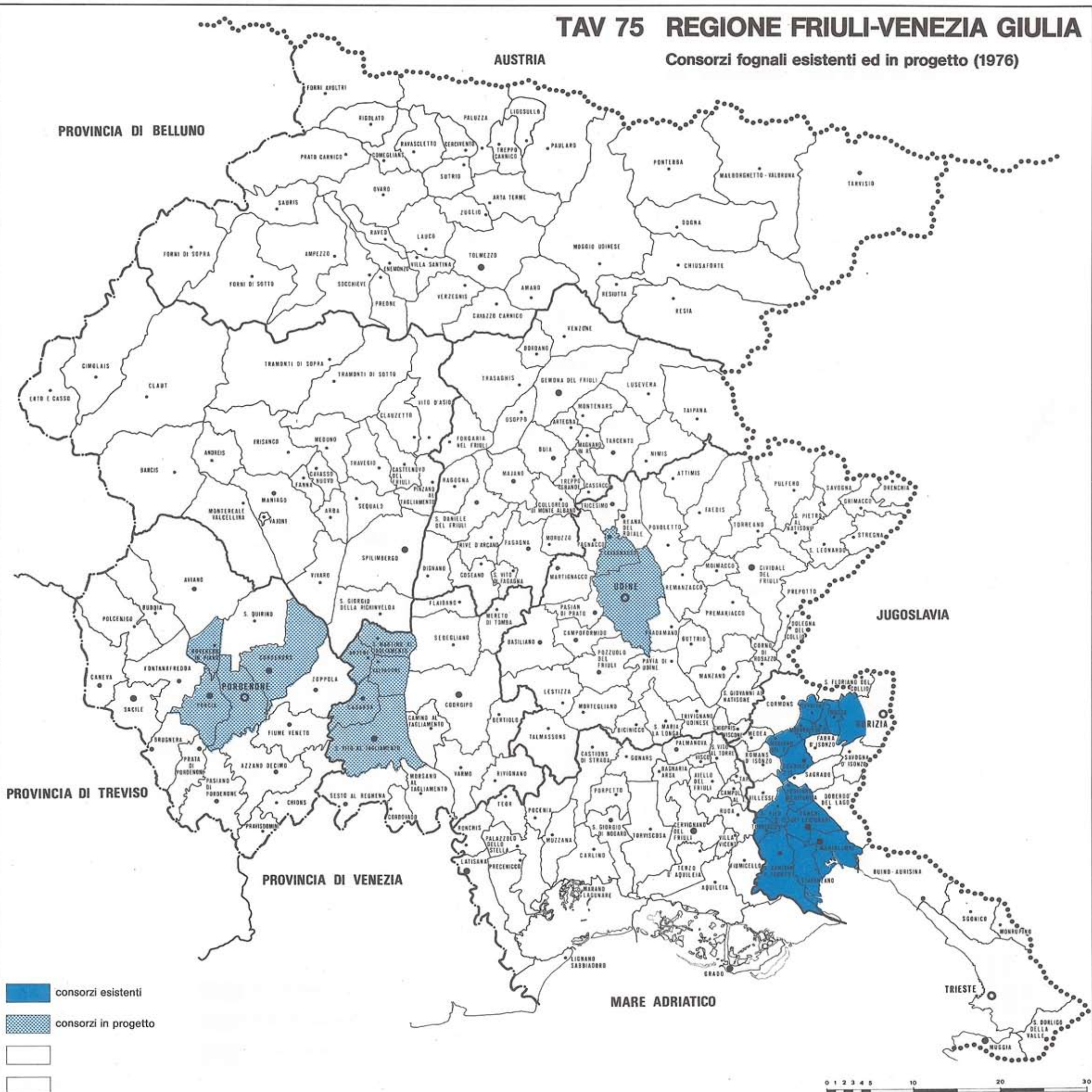
0 1 2 3 4 5 10 20 30

TAV 75 REGIONE FRIULI-VENEZIA GIULIA

Consorzi fognali esistenti ed in progetto (1976)

AUSTRIA

PROVINCIA DI BELLUNO



JUGOSLAVIA

PROVINCIA DI TREVISO

PROVINCIA DI VENEZIA

MARE ADRIATICO

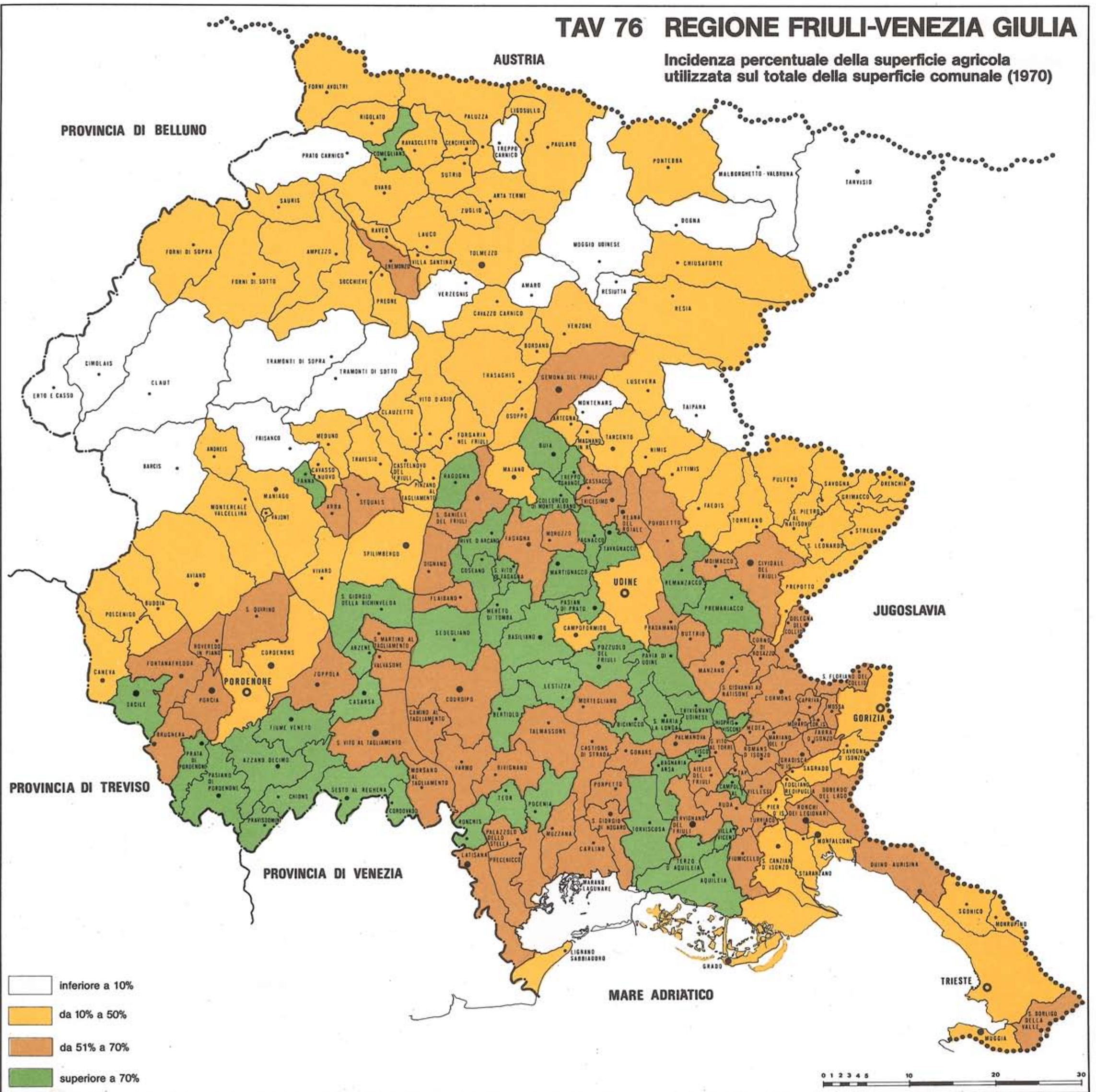
TRIESTE



0 1 2 3 4 5 10 20 30

TAV 76 REGIONE FRIULI-VENEZIA GIULIA

Incidenza percentuale della superficie agricola utilizzata sul totale della superficie comunale (1970)

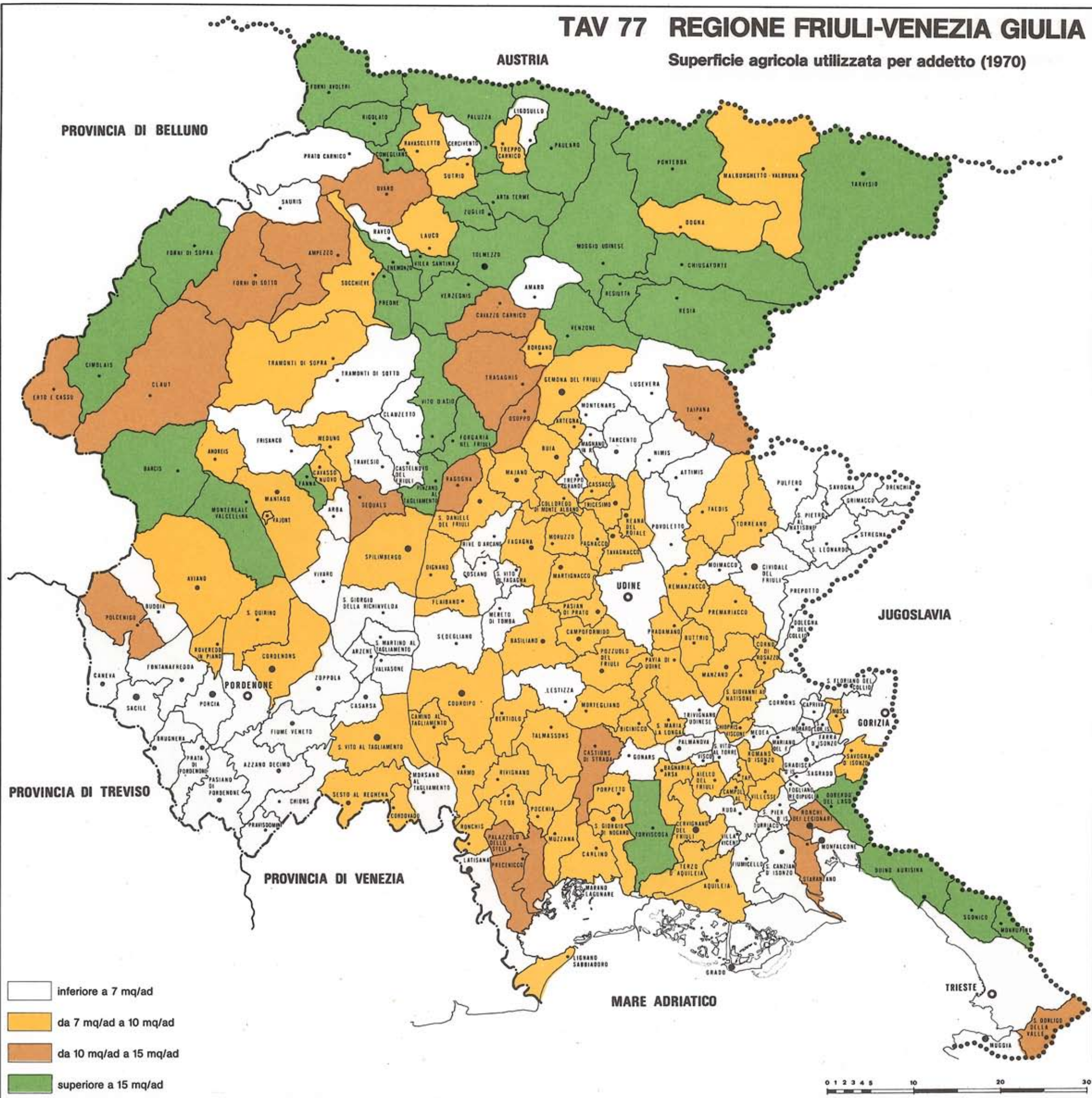


TAV 77 REGIONE FRIULI-VENEZIA GIULIA

Superficie agricola utilizzata per addetto (1970)

AUSTRIA

PROVINCIA DI BELLUNO



JUGOSLAVIA

GORIZIA

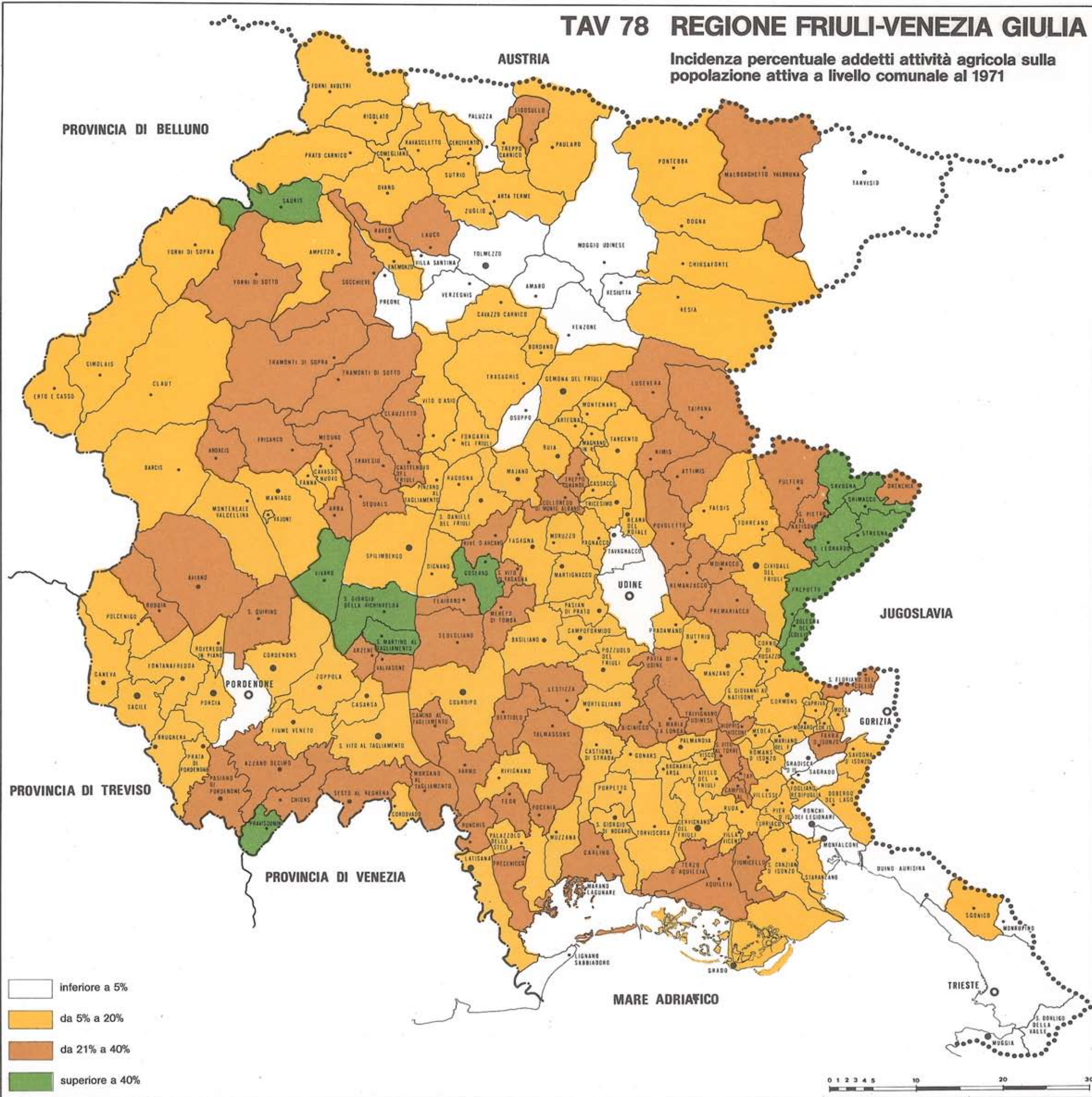
MARE ADRIATICO

TRIESTE



TAV 78 REGIONE FRIULI-VENEZIA GIULIA

Incidenza percentuale addetti attività agricola sulla popolazione attiva a livello comunale al 1971

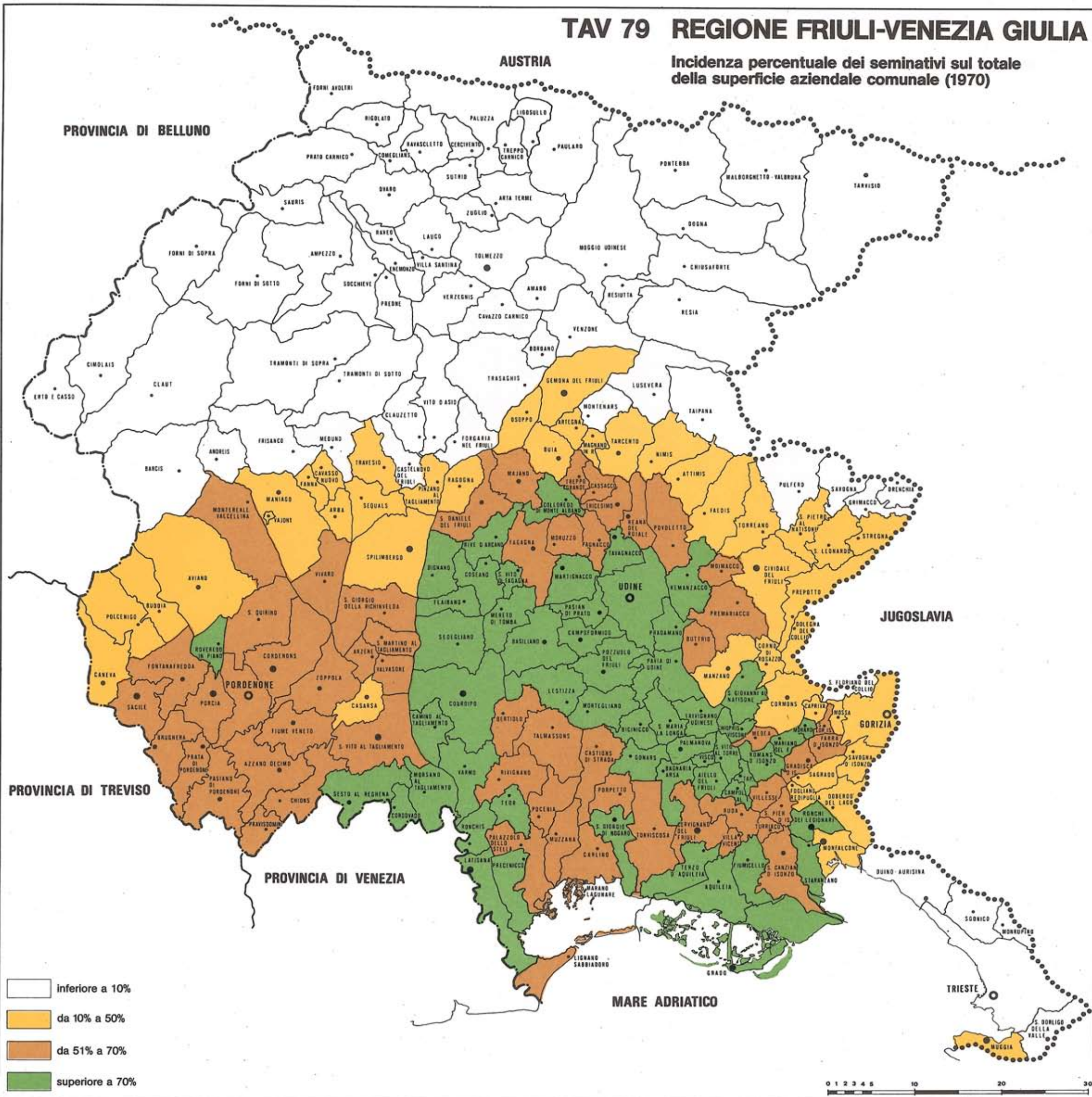


TAV 79 REGIONE FRIULI-VENEZIA GIULIA

Incidenza percentuale dei seminativi sul totale della superficie aziendale comunale (1970)

AUSTRIA

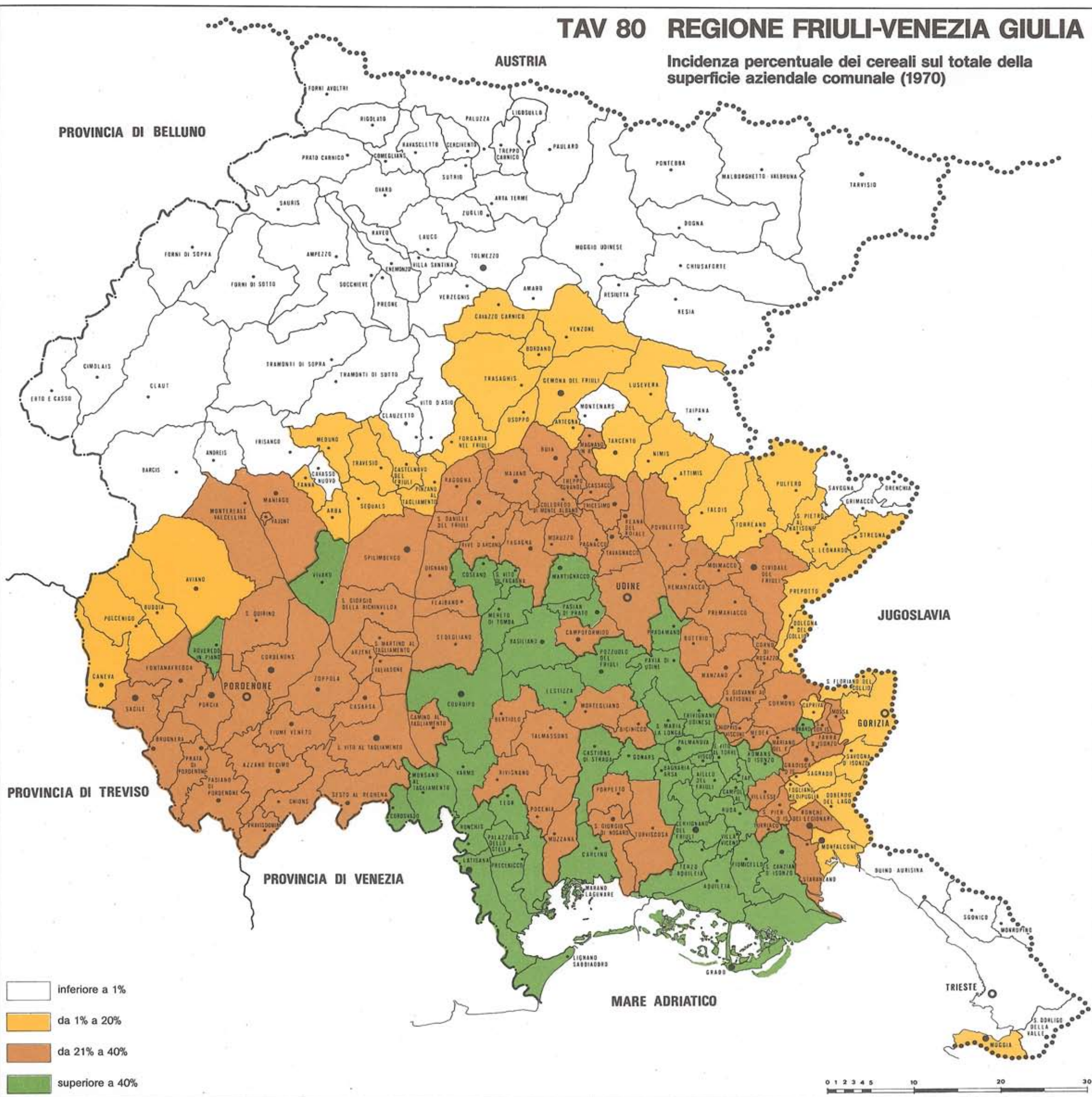
PROVINCIA DI BELLUNO



- inferiore a 10%
- da 10% a 50%
- da 51% a 70%
- superiore a 70%

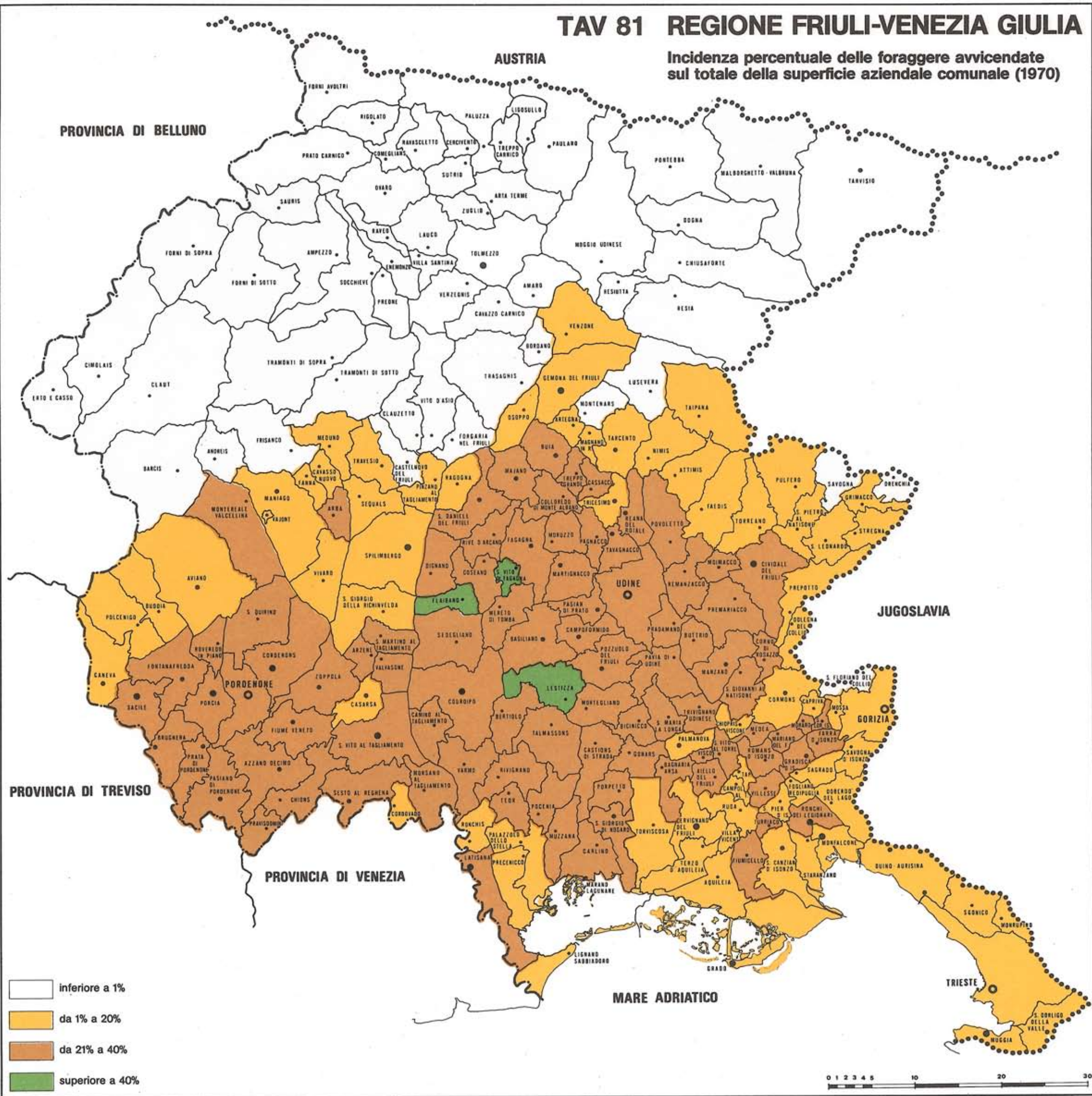
TAV 80 REGIONE FRIULI-VENEZIA GIULIA

Incidenza percentuale dei cereali sul totale della superficie aziendale comunale (1970)



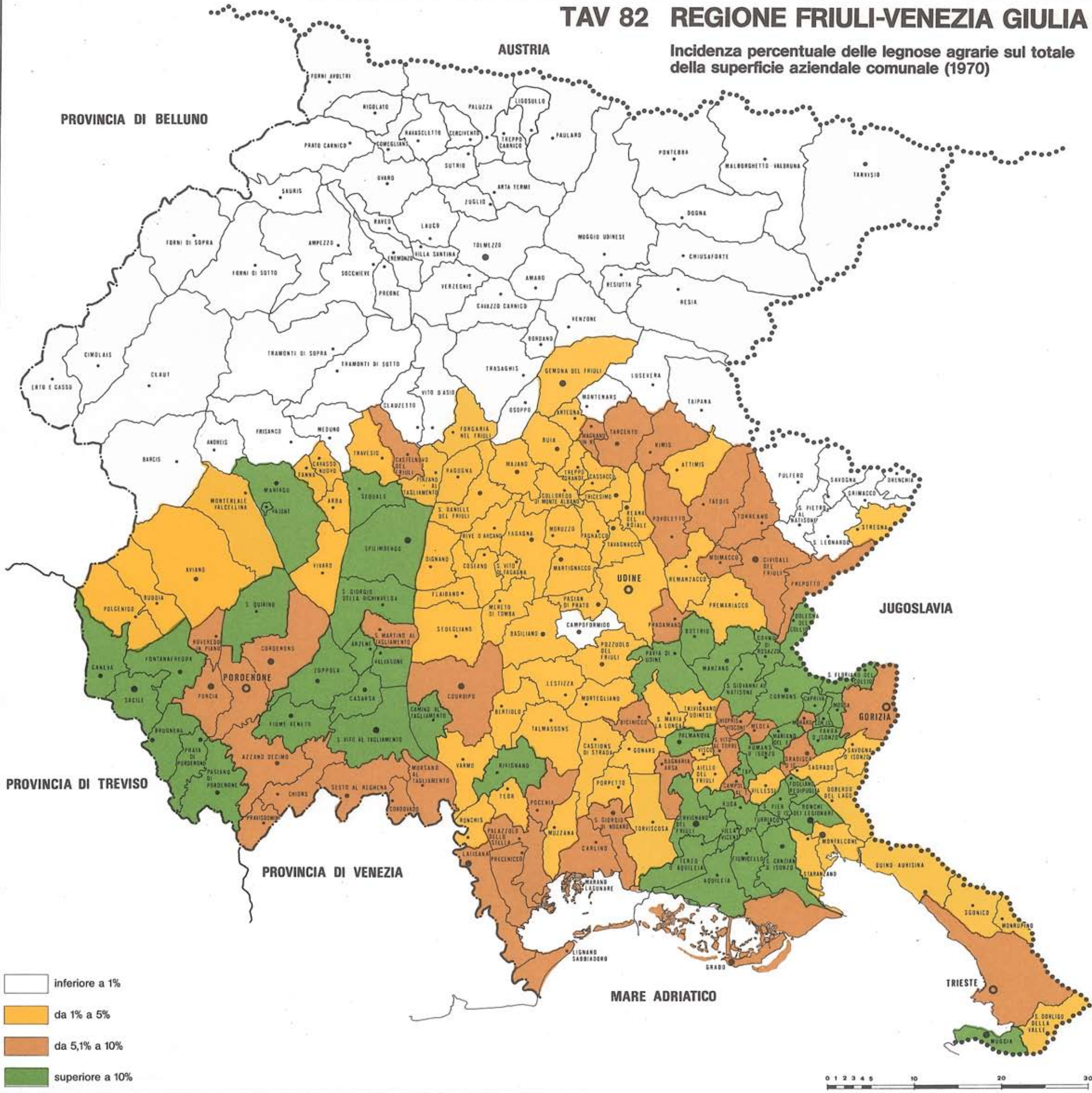
TAV 81 REGIONE FRIULI-VENEZIA GIULIA

Incidenza percentuale delle foraggere avvicendate sul totale della superficie aziendale comunale (1970)



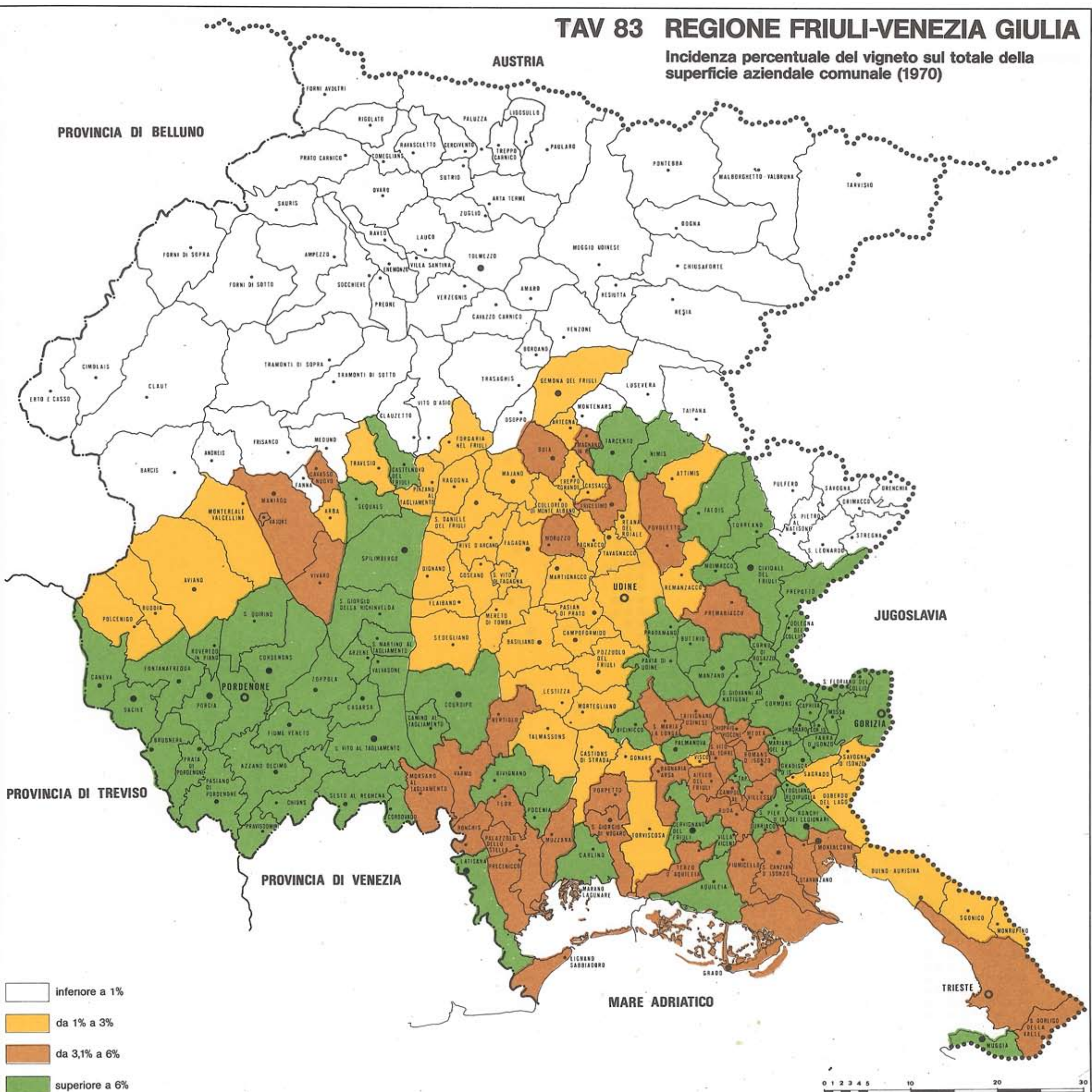
TAV 82 REGIONE FRIULI-VENEZIA GIULIA

Incidenza percentuale delle legnose agrarie sul totale della superficie aziendale comunale (1970)



TAV 83 REGIONE FRIULI-VENEZIA GIULIA

Incidenza percentuale del vigneto sul totale della superficie aziendale comunale (1970)

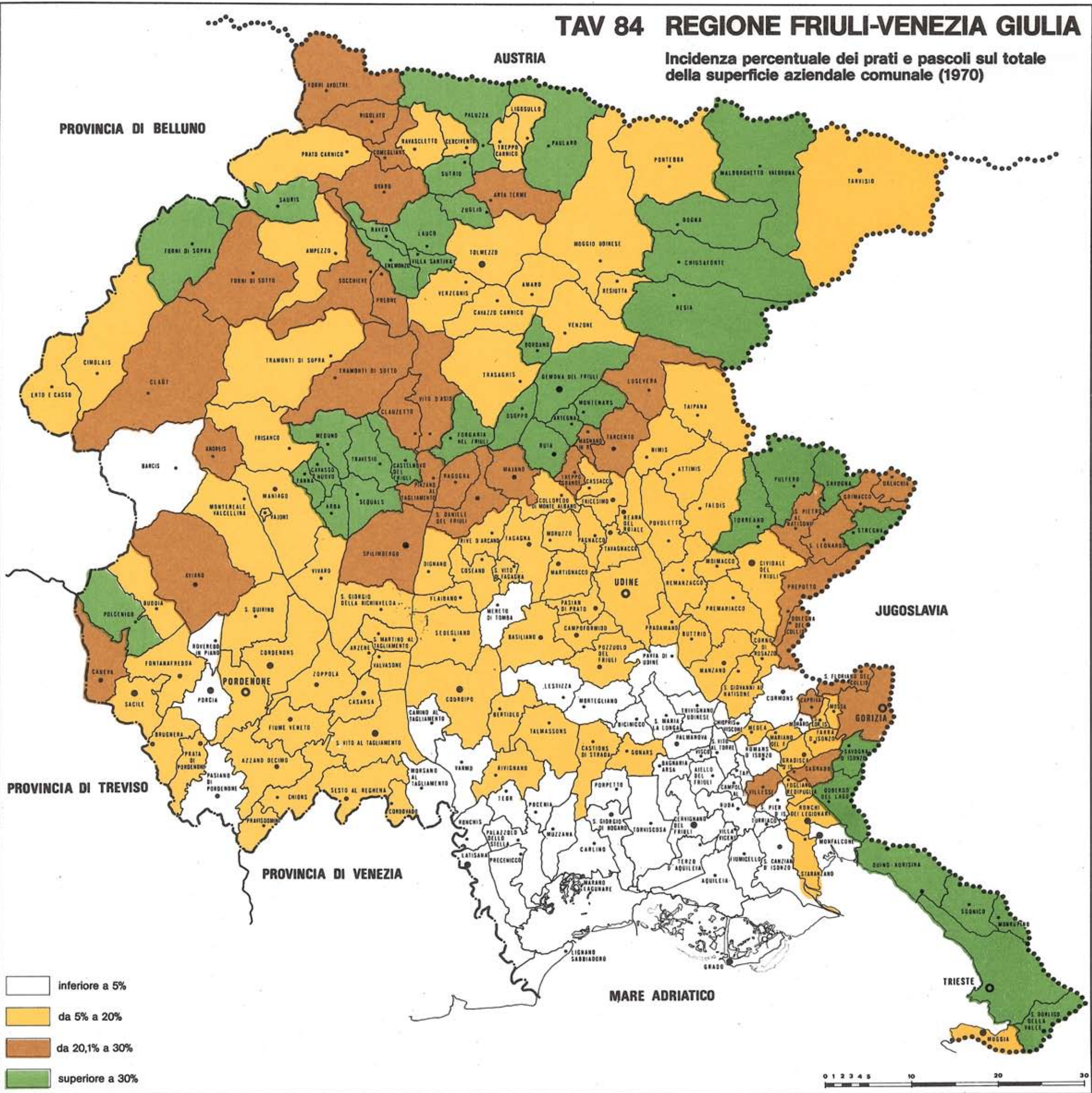


TAV 84 REGIONE FRIULI-VENEZIA GIULIA

Incidenza percentuale dei prati e pascoli sul totale della superficie aziendale comunale (1970)

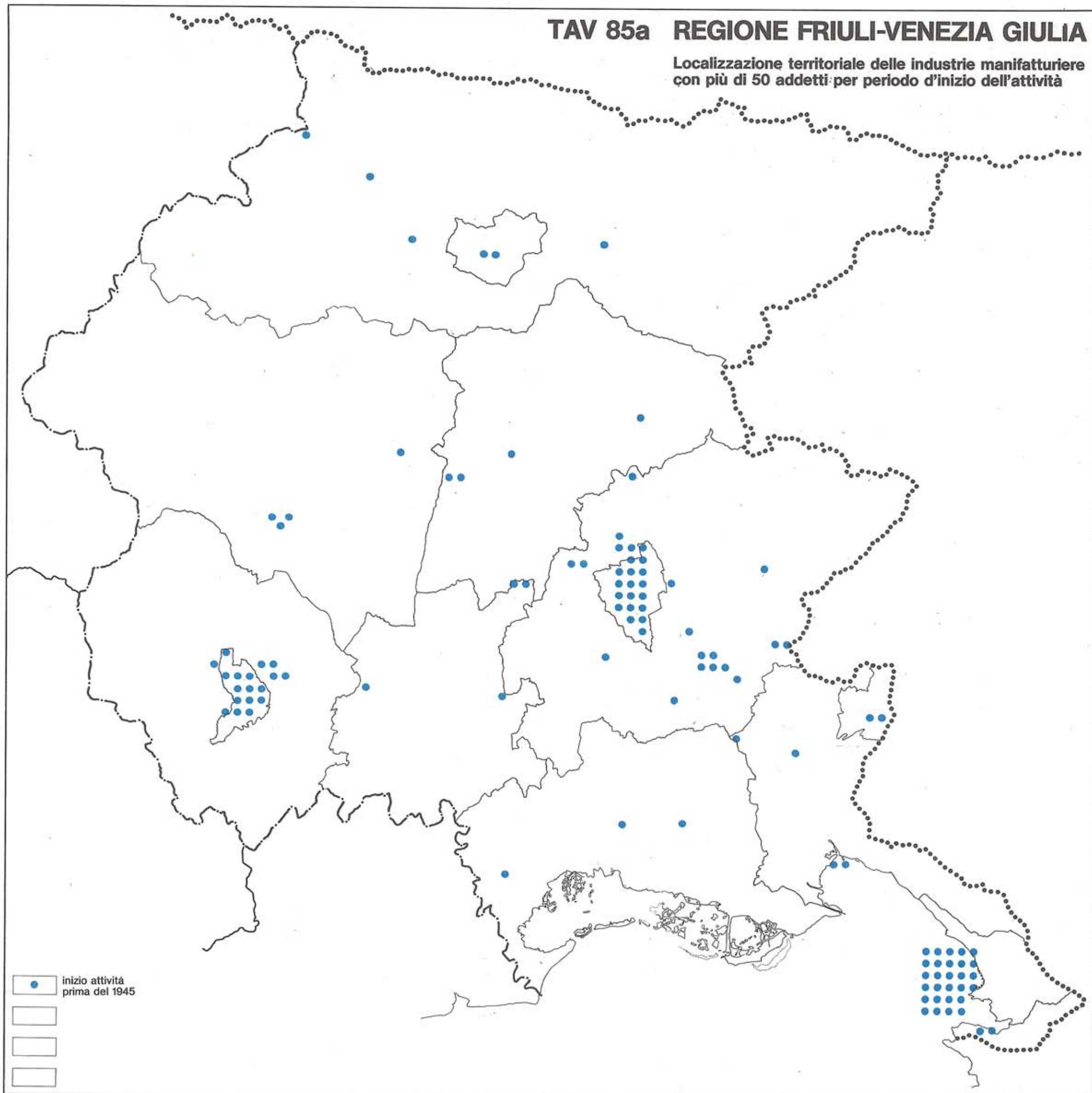
AUSTRIA

PROVINCIA DI BELLUNO



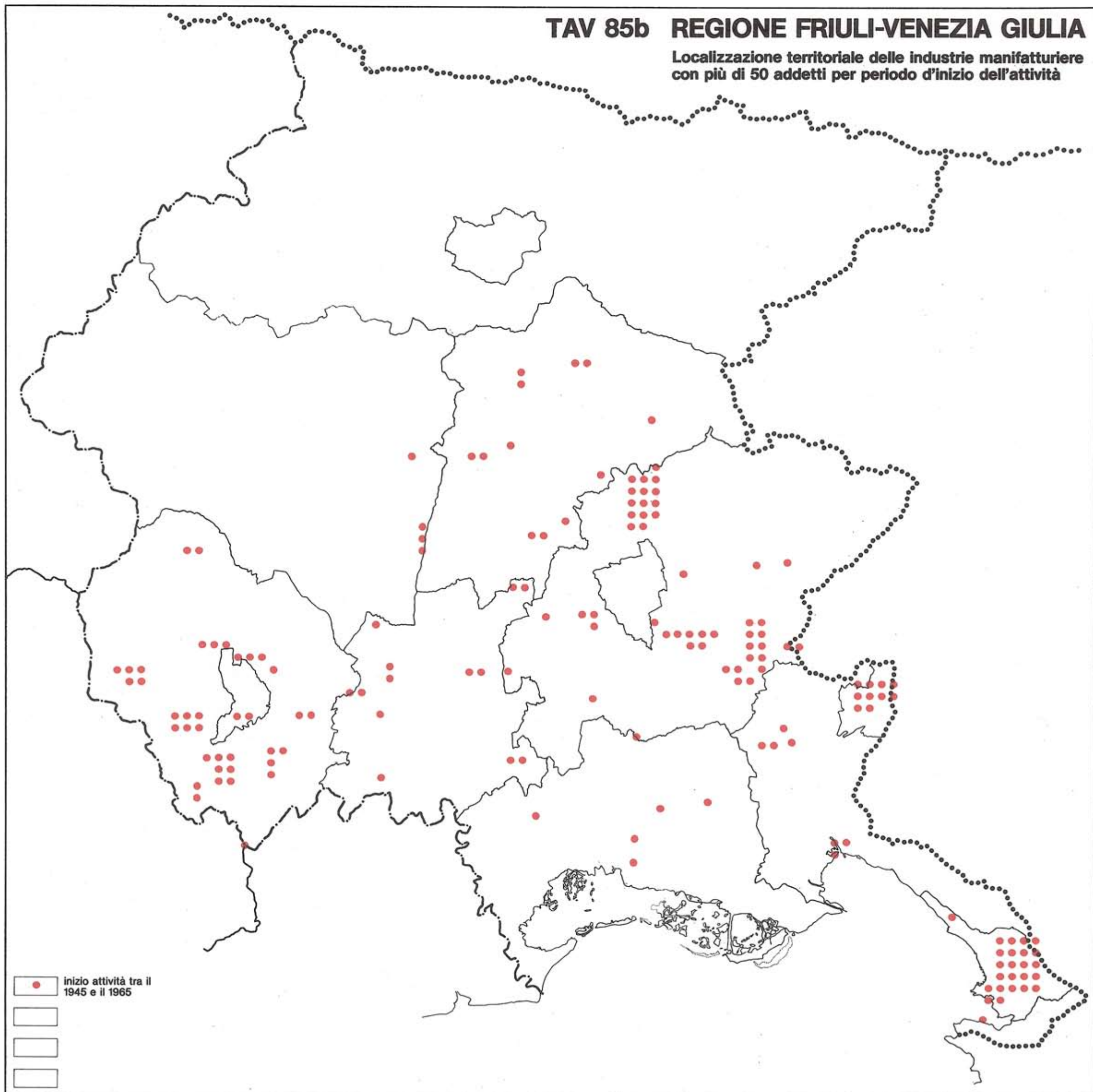
TAV 85a REGIONE FRIULI-VENEZIA GIULIA

Localizzazione territoriale delle industrie manifatturiere
con più di 50 addetti per periodo d'inizio dell'attività



TAV 85b REGIONE FRIULI-VENEZIA GIULIA

Localizzazione territoriale delle industrie manifatturiere con più di 50 addetti per periodo d'inizio dell'attività



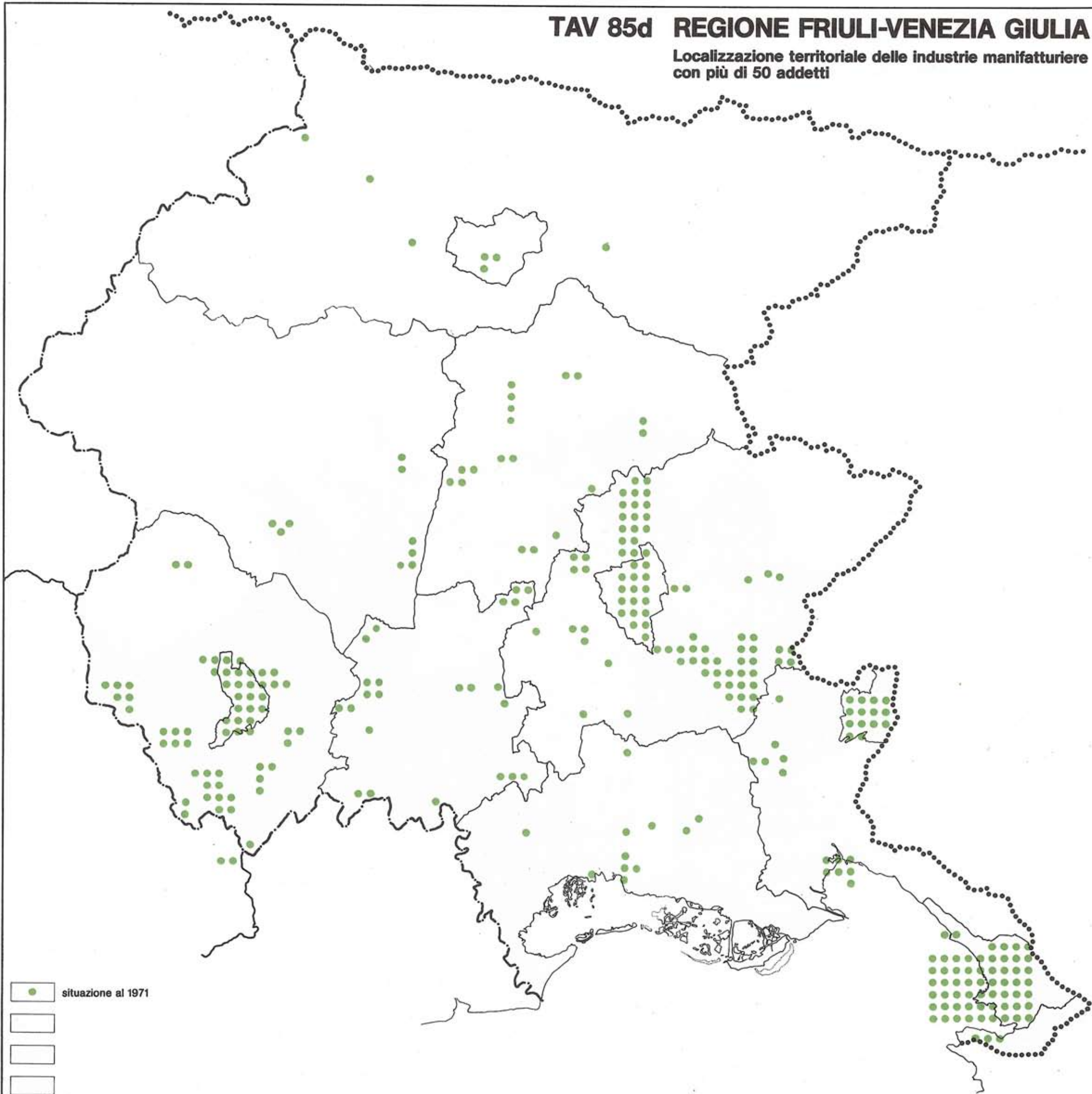
TAV 85c REGIONE FRIULI-VENEZIA GIULIA

Localizzazione territoriale delle industrie manifatturiere
con più di 50 addetti per periodo d'inizio dell'attività



TAV 85d REGIONE FRIULI-VENEZIA GIULIA

Localizzazione territoriale delle industrie manifatturiere
con più di 50 addetti

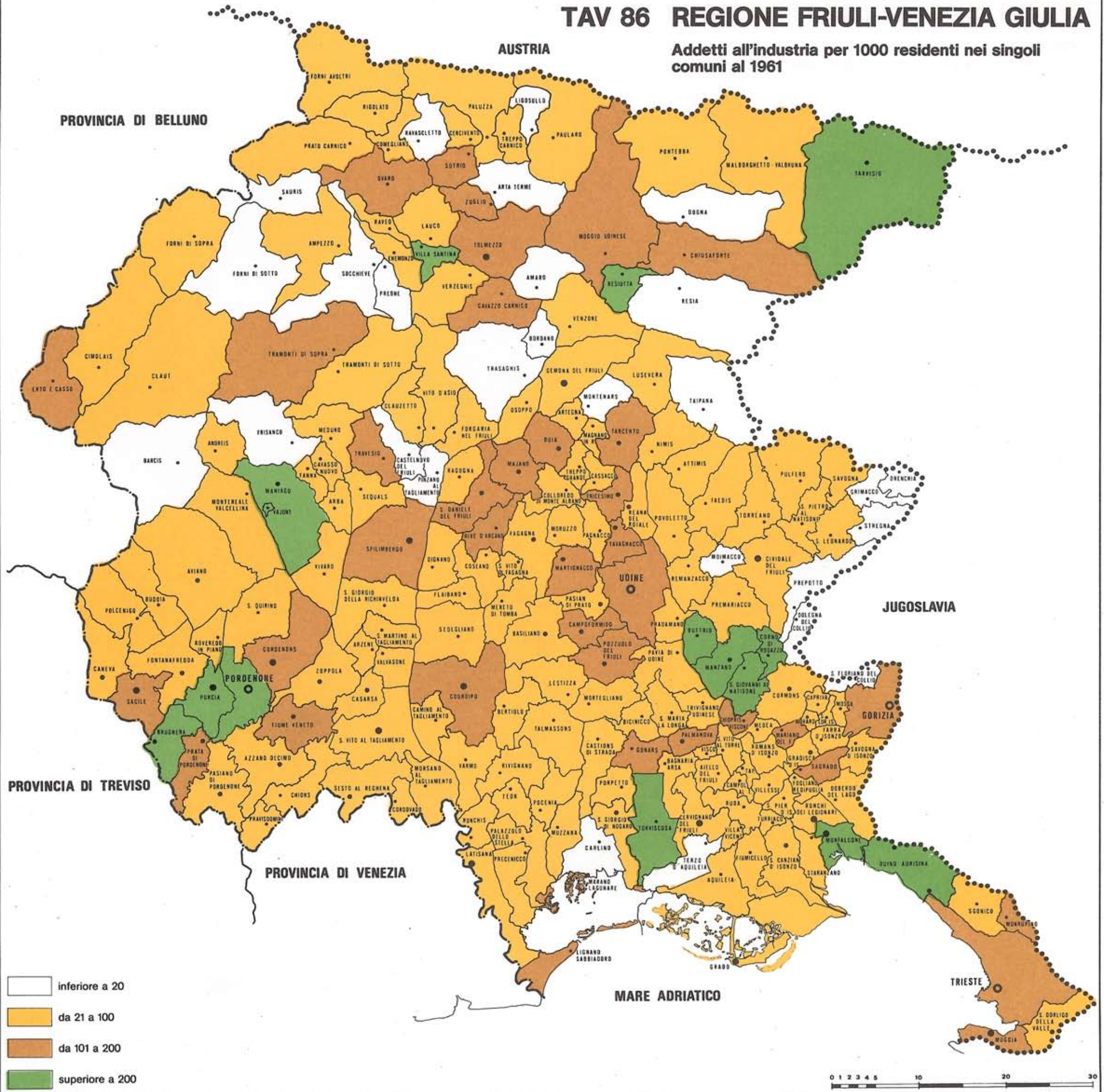


TAV 86 REGIONE FRIULI-VENEZIA GIULIA

Addetti all'industria per 1000 residenti nei singoli comuni al 1961

AUSTRIA

PROVINCIA DI BELLUNO

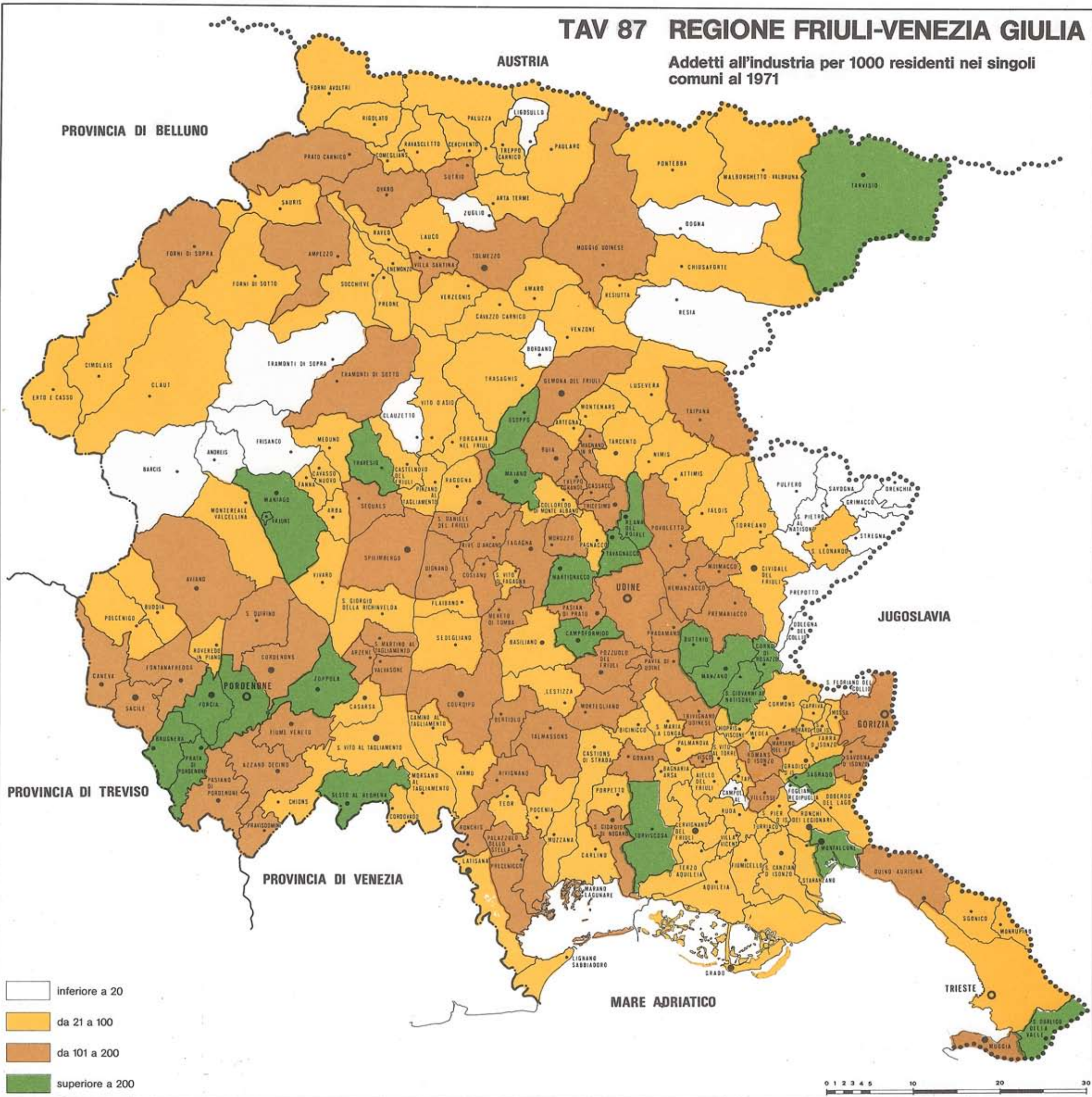


TAV 87 REGIONE FRIULI-VENEZIA GIULIA

Addetti all'industria per 1000 residenti nei singoli comuni al 1971

AUSTRIA

PROVINCIA DI BELLUNO



inferiore a 20

da 21 a 100

da 101 a 200

superiore a 200

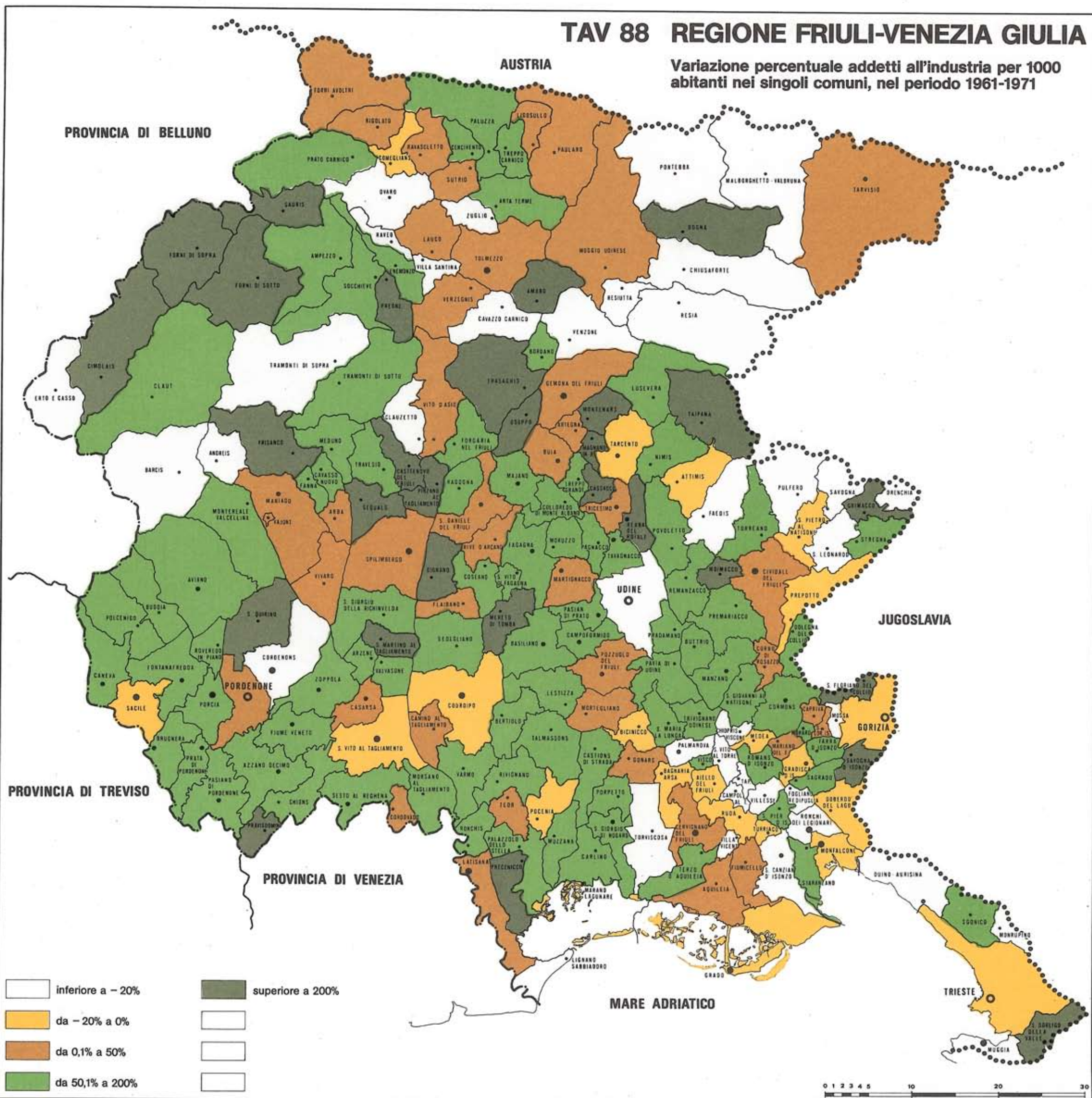
0 1 2 3 4 5 10 20 30

TAV 88 REGIONE FRIULI-VENEZIA GIULIA

Variazione percentuale addetti all'industria per 1000 abitanti nei singoli comuni, nel periodo 1961-1971

AUSTRIA

PROVINCIA DI BELLUNO



PROVINCIA DI TREVISO

PROVINCIA DI VENEZIA

JUGOSLAVIA

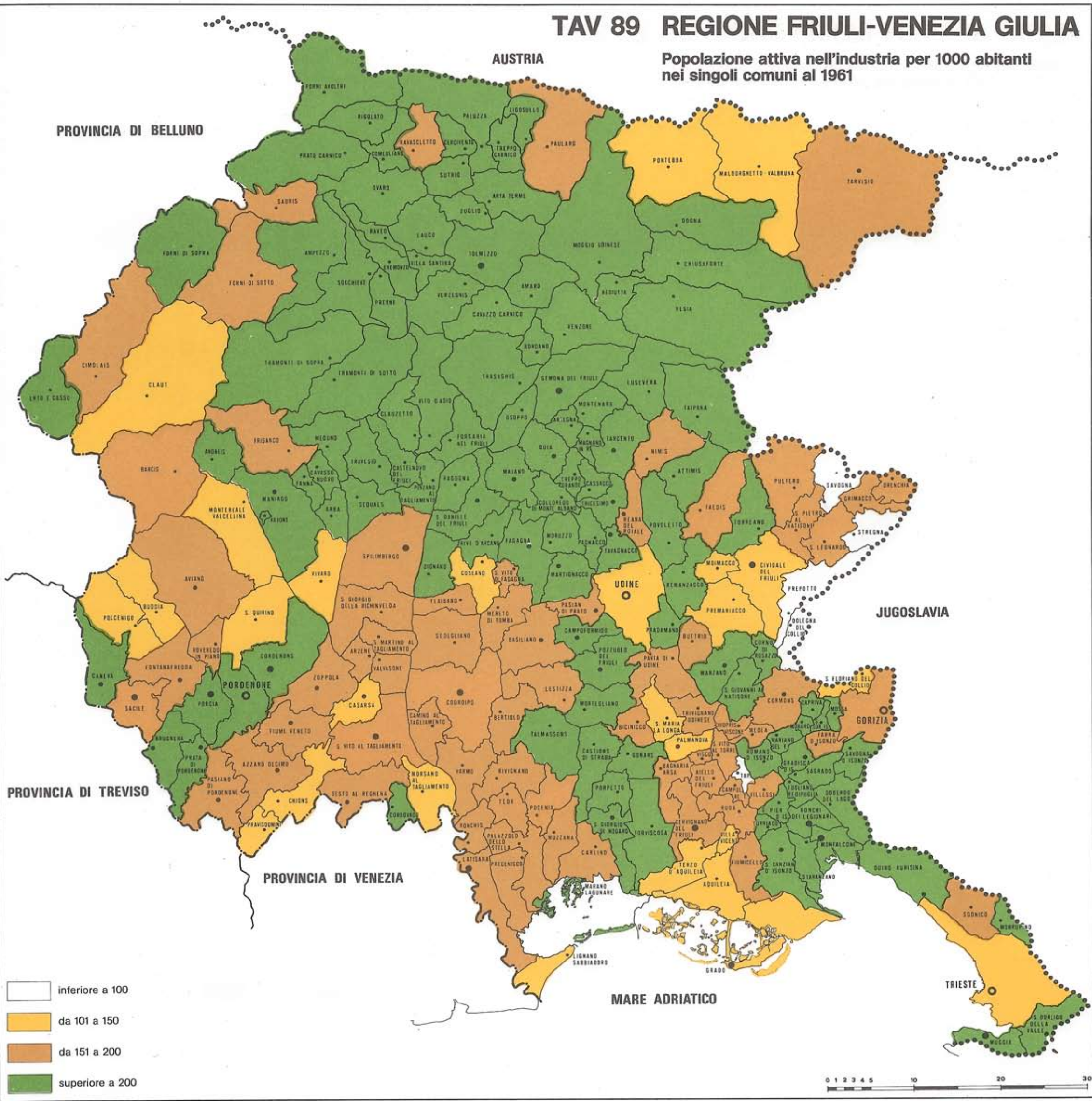
MARE ADRIATICO

TRIESTE



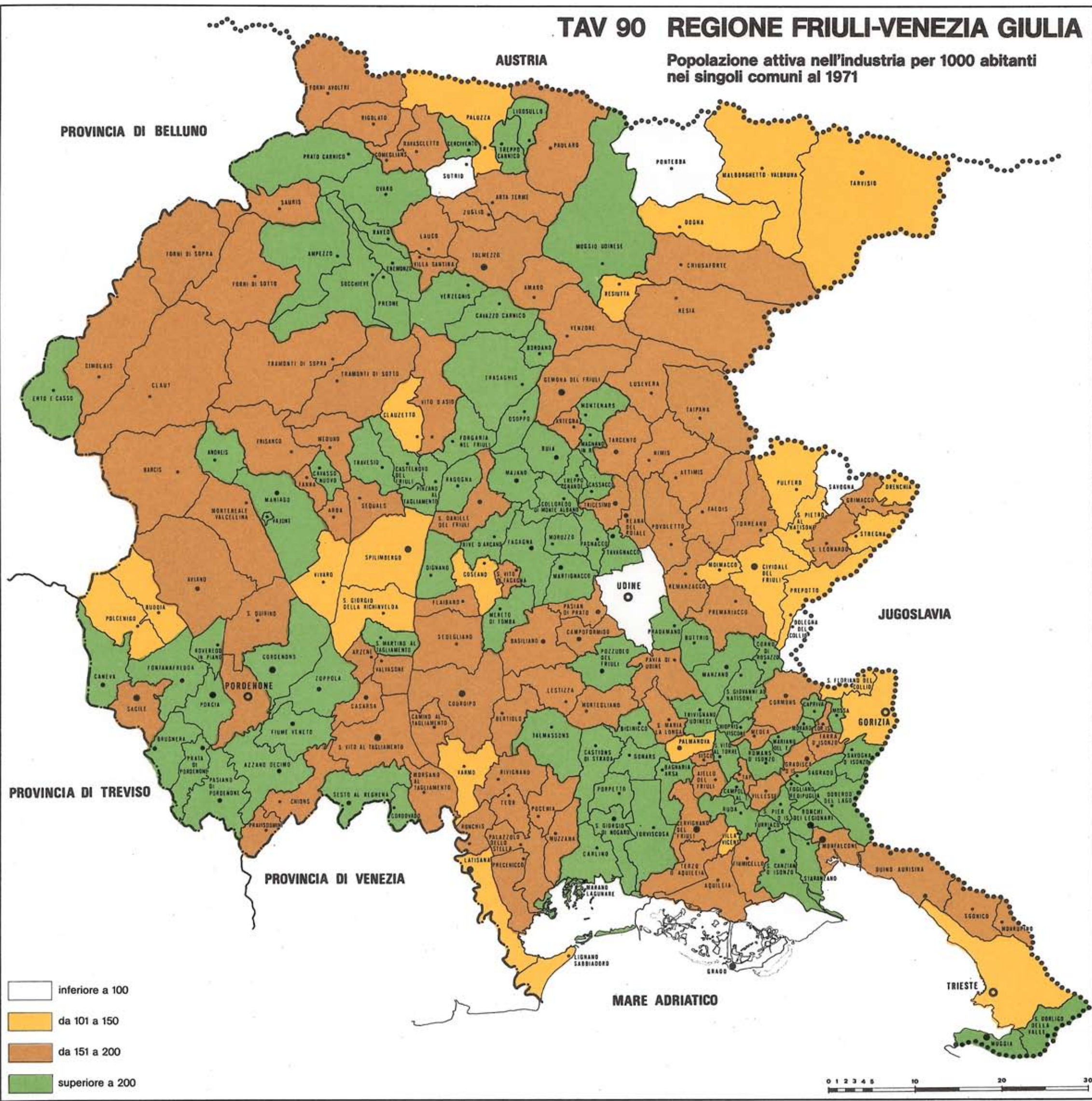
TAV 89 REGIONE FRIULI-VENEZIA GIULIA

Popolazione attiva nell'industria per 1000 abitanti nei singoli comuni al 1961



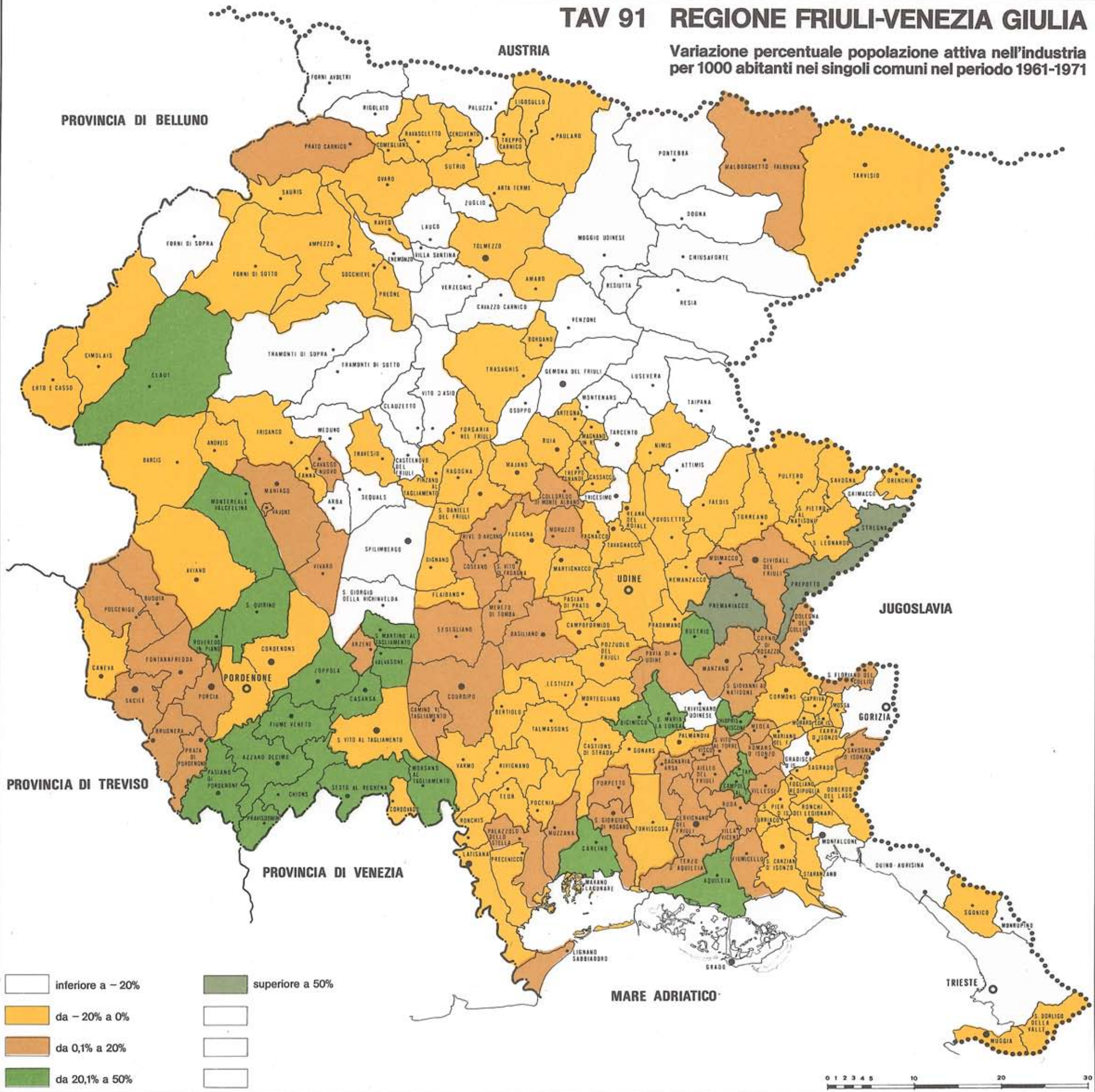
TAV 90 REGIONE FRIULI-VENEZIA GIULIA

Popolazione attiva nell'industria per 1000 abitanti nei singoli comuni al 1971



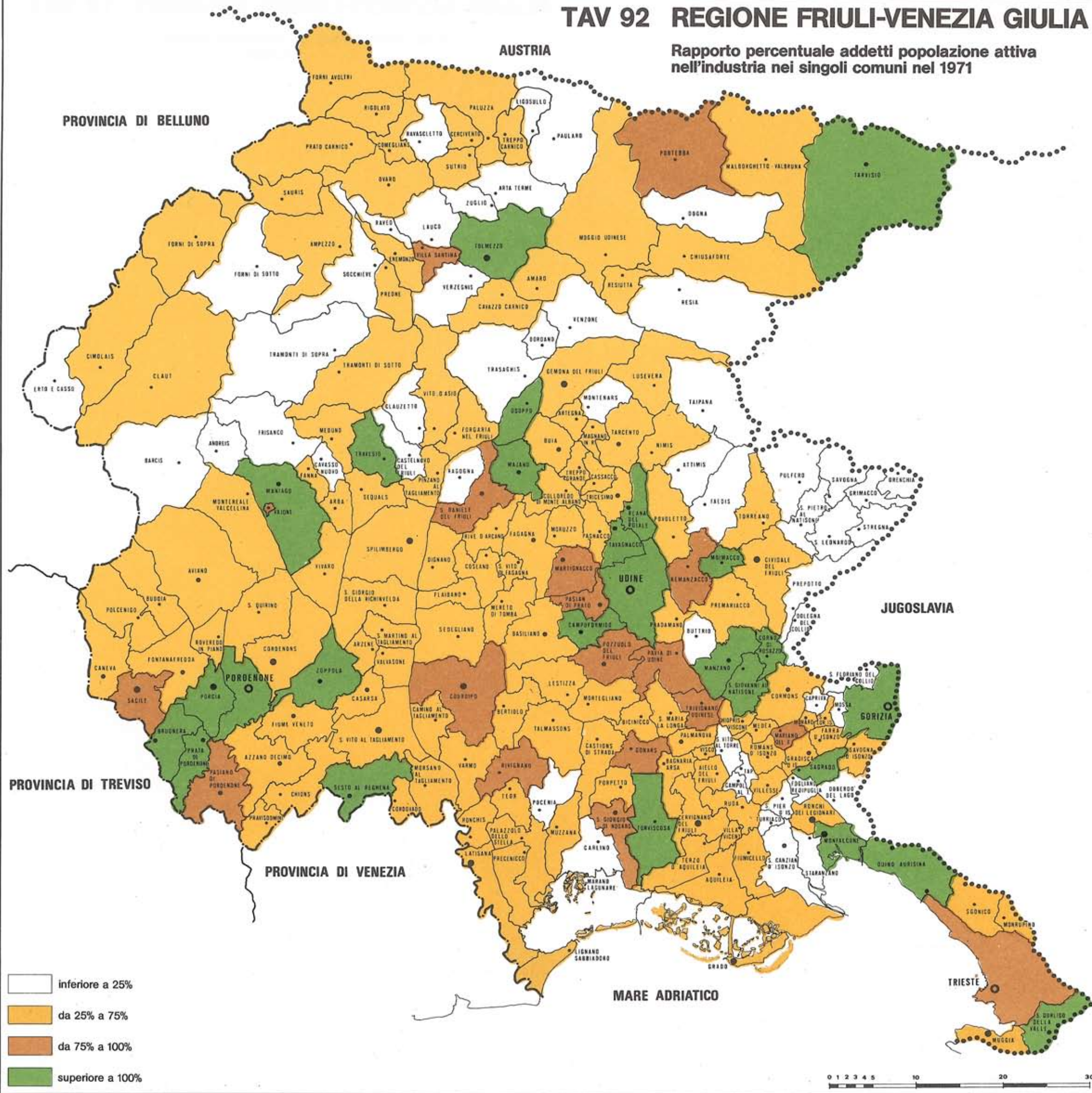
TAV 91 REGIONE FRIULI-VENEZIA GIULIA

Variazione percentuale popolazione attiva nell'industria per 1000 abitanti nei singoli comuni nel periodo 1961-1971



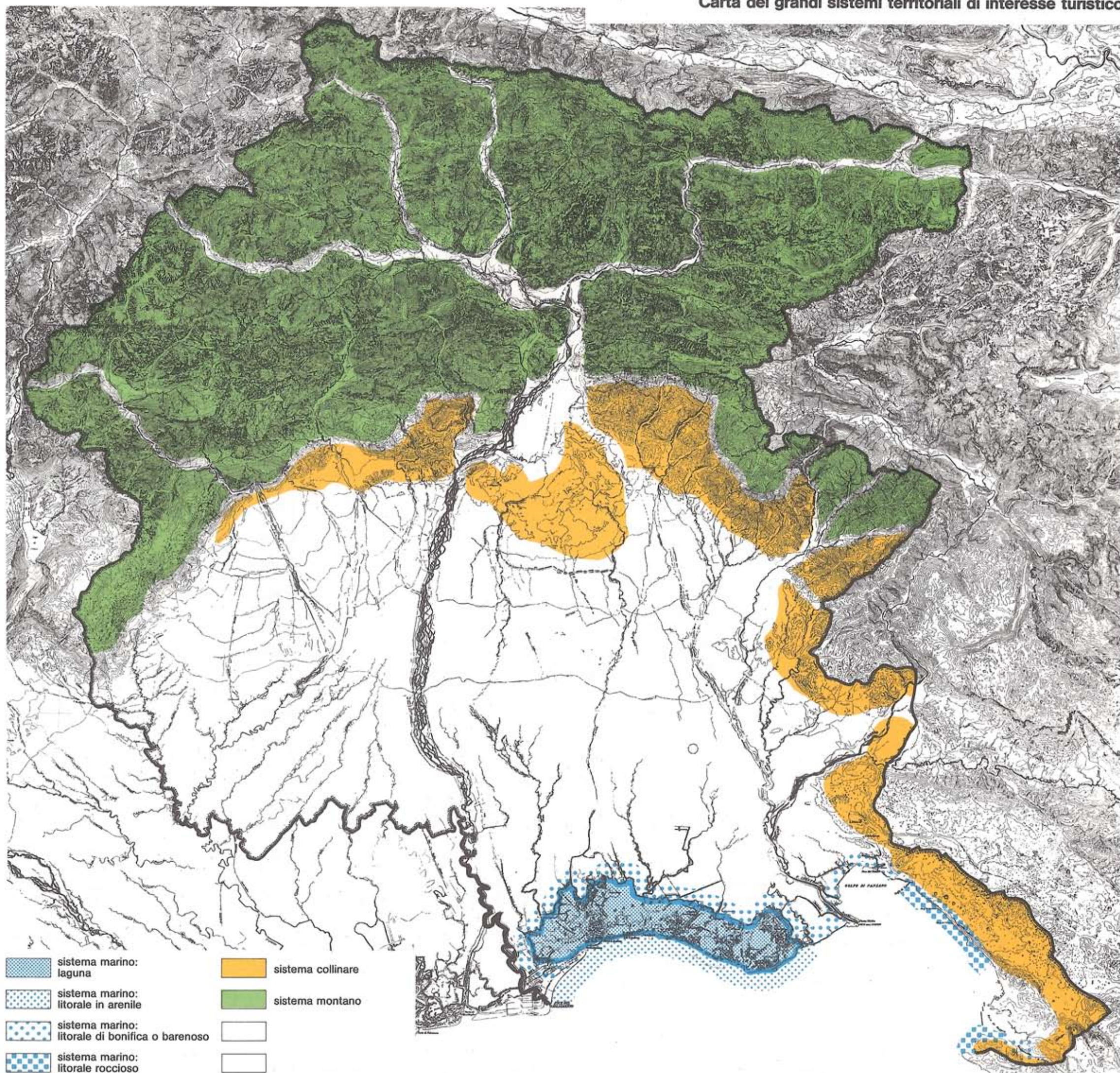
TAV 92 REGIONE FRIULI-VENEZIA GIULIA

Rapporto percentuale addetti popolazione attiva nell'industria nei singoli comuni nel 1971



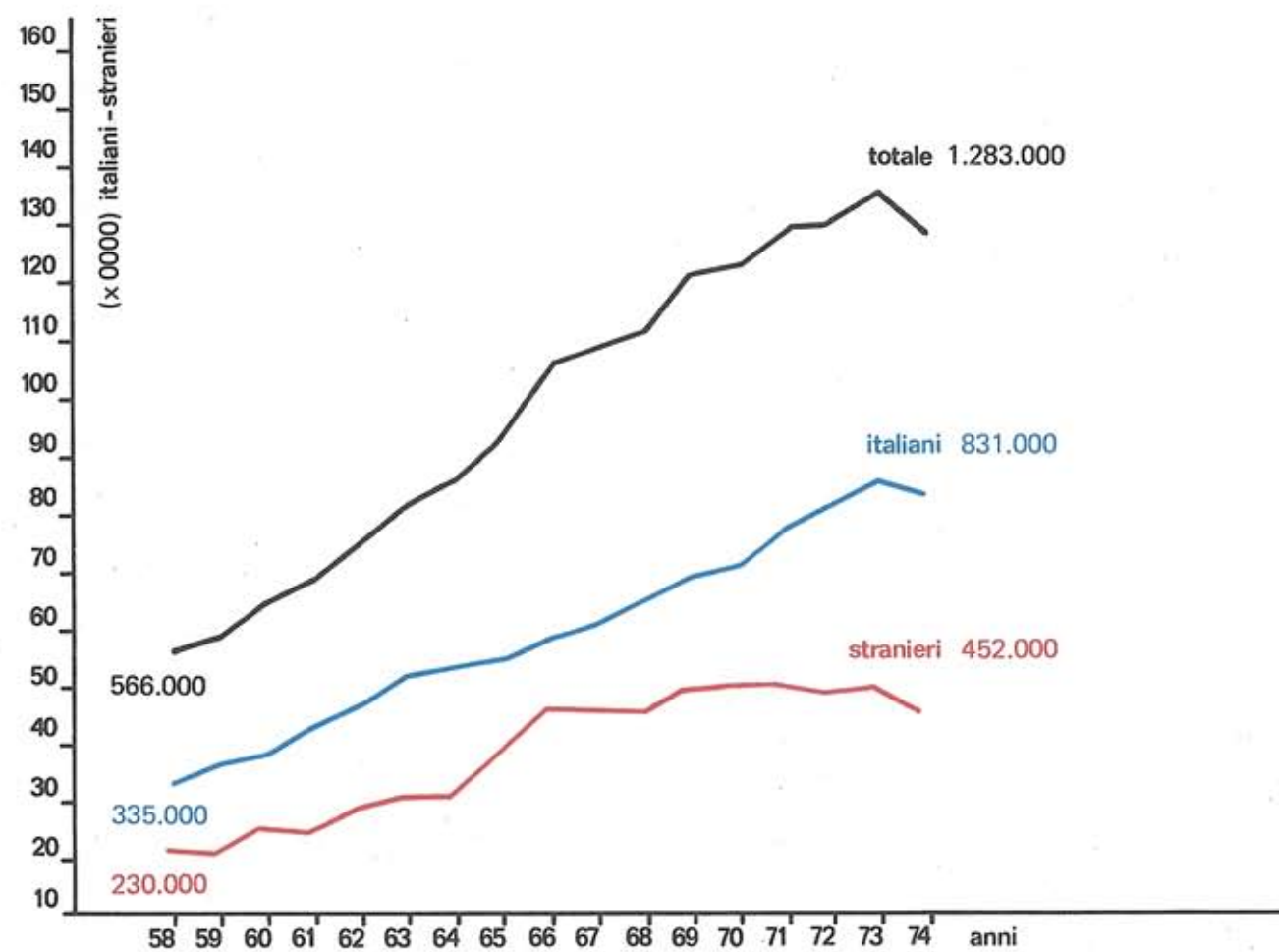
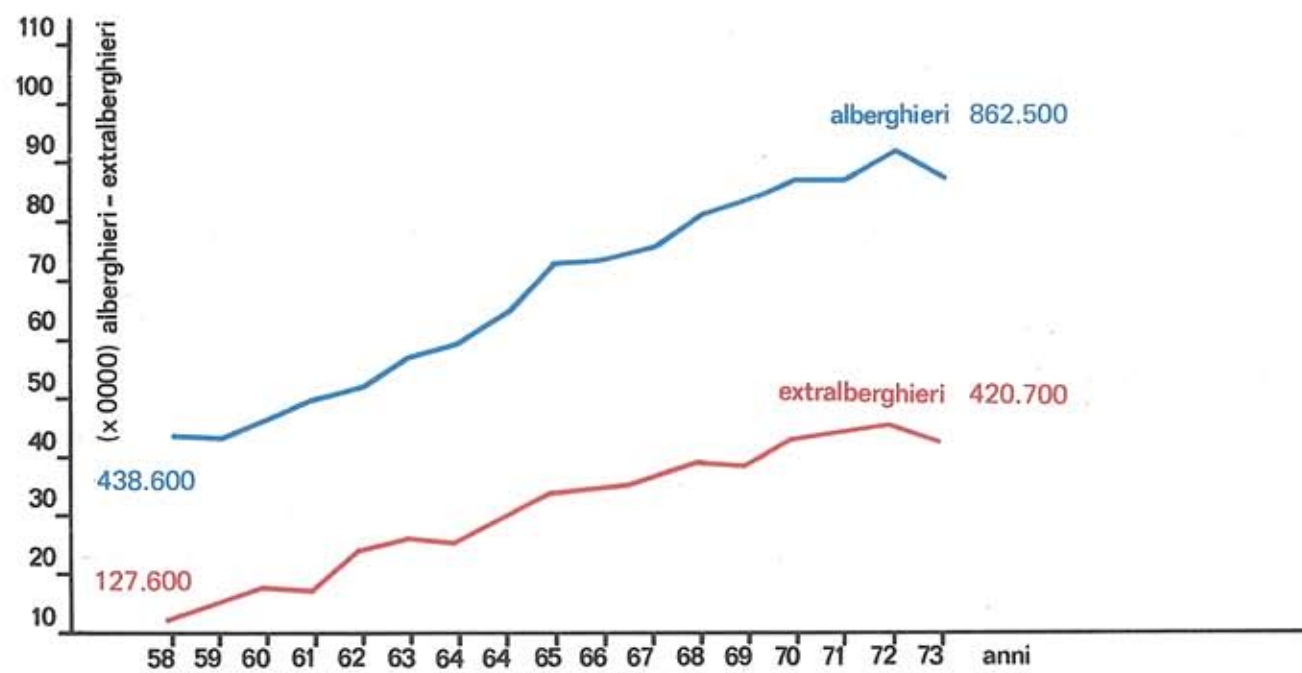
TAV 93 REGIONE FRIULI-VENEZIA GIULIA

Carta dei grandi sistemi territoriali di interesse turistico



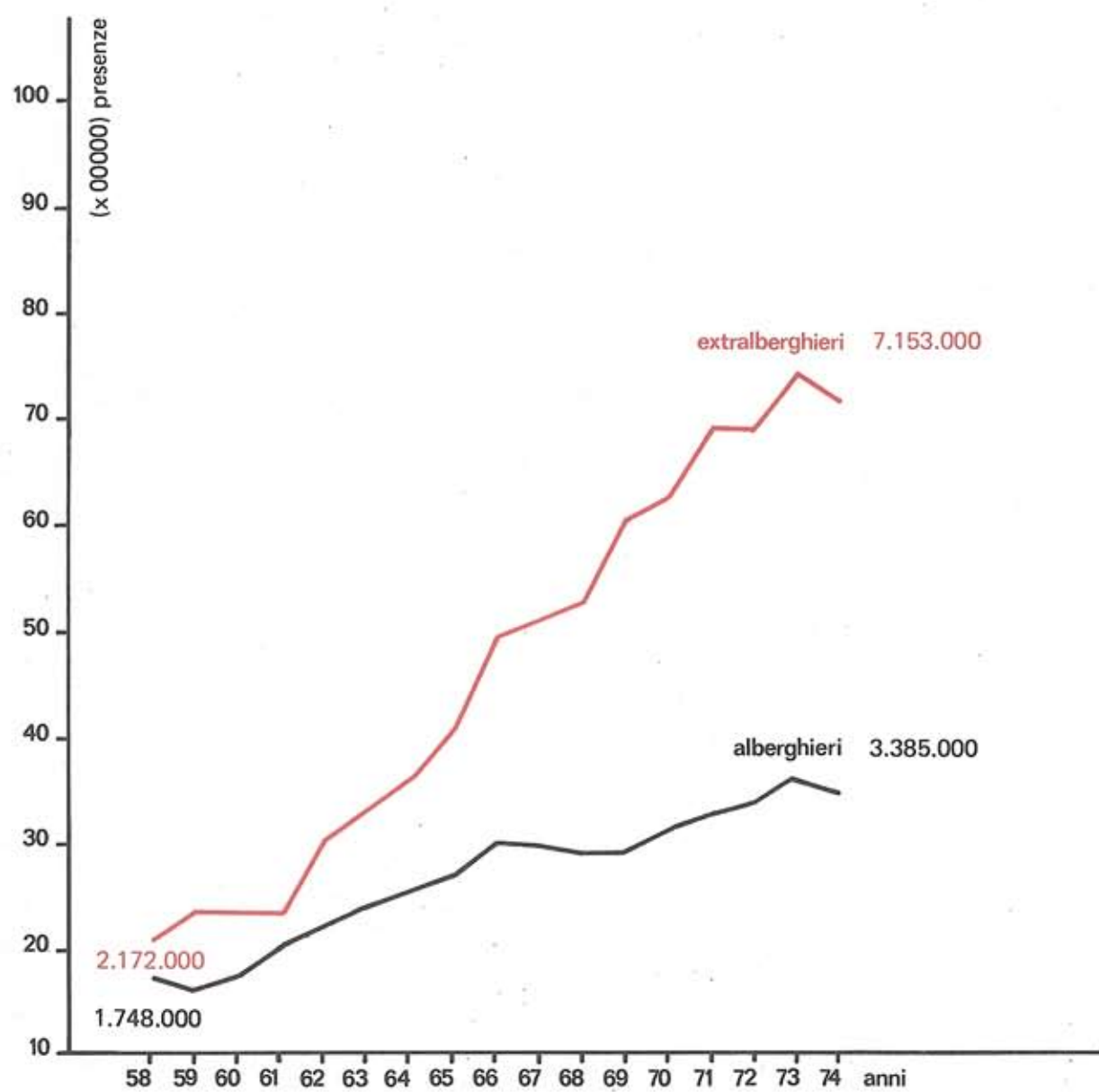
TAV 94 REGIONE FRIULI-VENEZIA GIULIA

Tendenze dei flussi turistici 1958-1974 (arrivi)



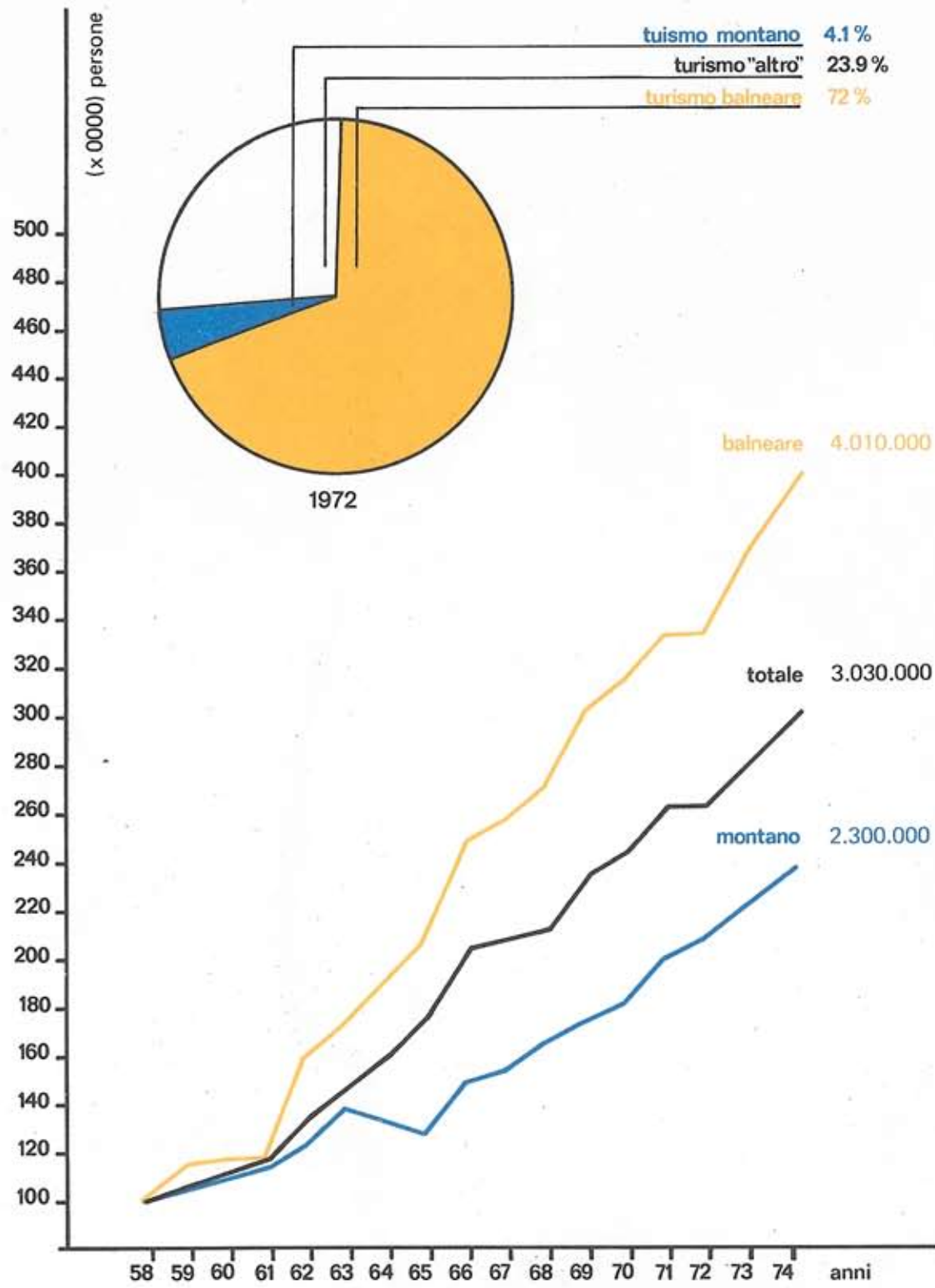
TAV 95 REGIONE FRIULI-VENEZIA GIULIA

Tendenze dei flussi turistici 1958-1974 (presenze)



TAV 96 REGIONE FRIULI-VENEZIA GIULIA

Tendenze dei flussi turistici nelle stazioni di cura soggiorno e turismo (balneari, montane e in complesso) dal 1958 al 1974

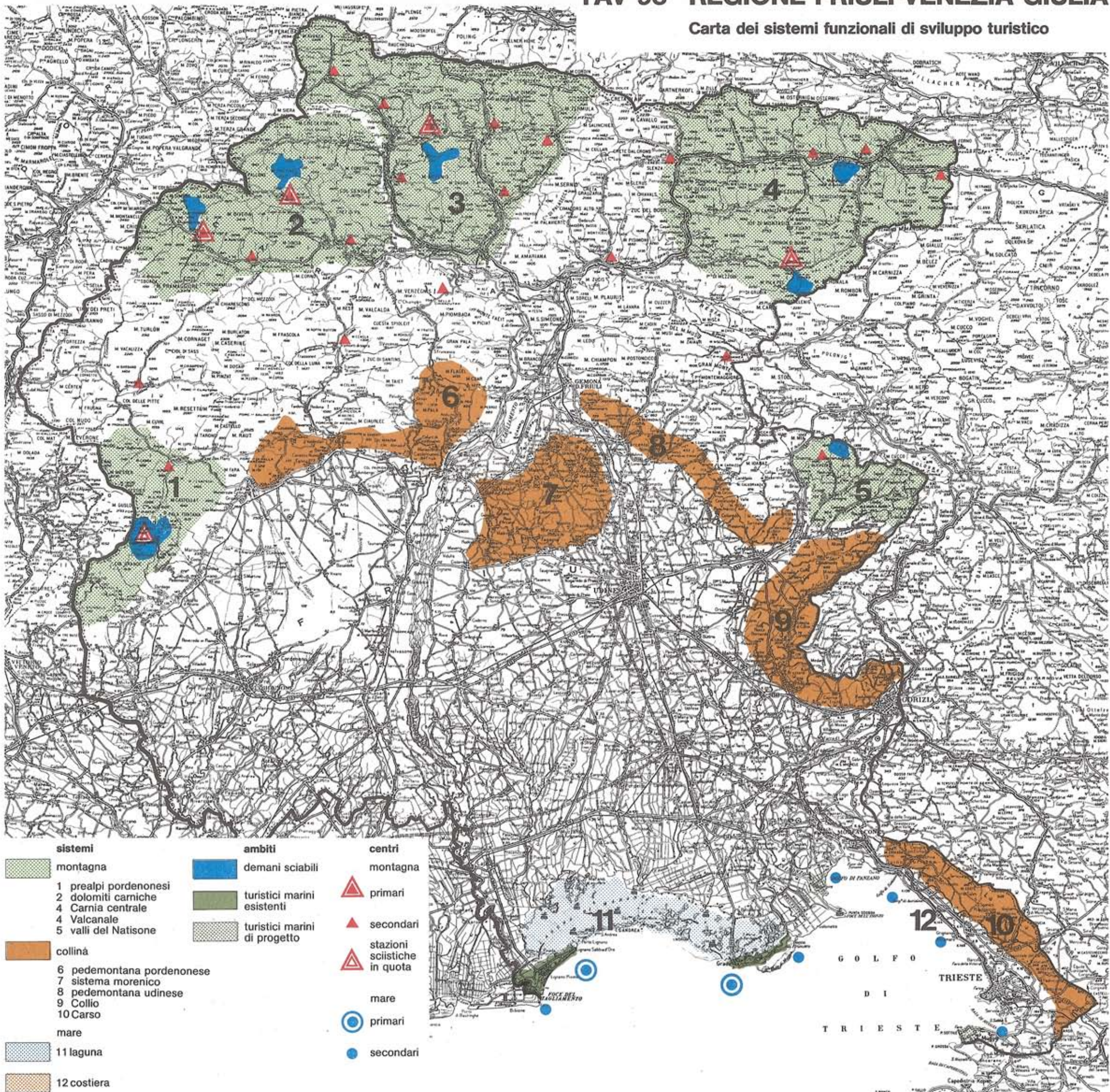


TAV 97 REGIONE FRIULI-VENEZIA GIULIA

**Il sistema regionale dei porti e degli approdi
di interesse turistico**

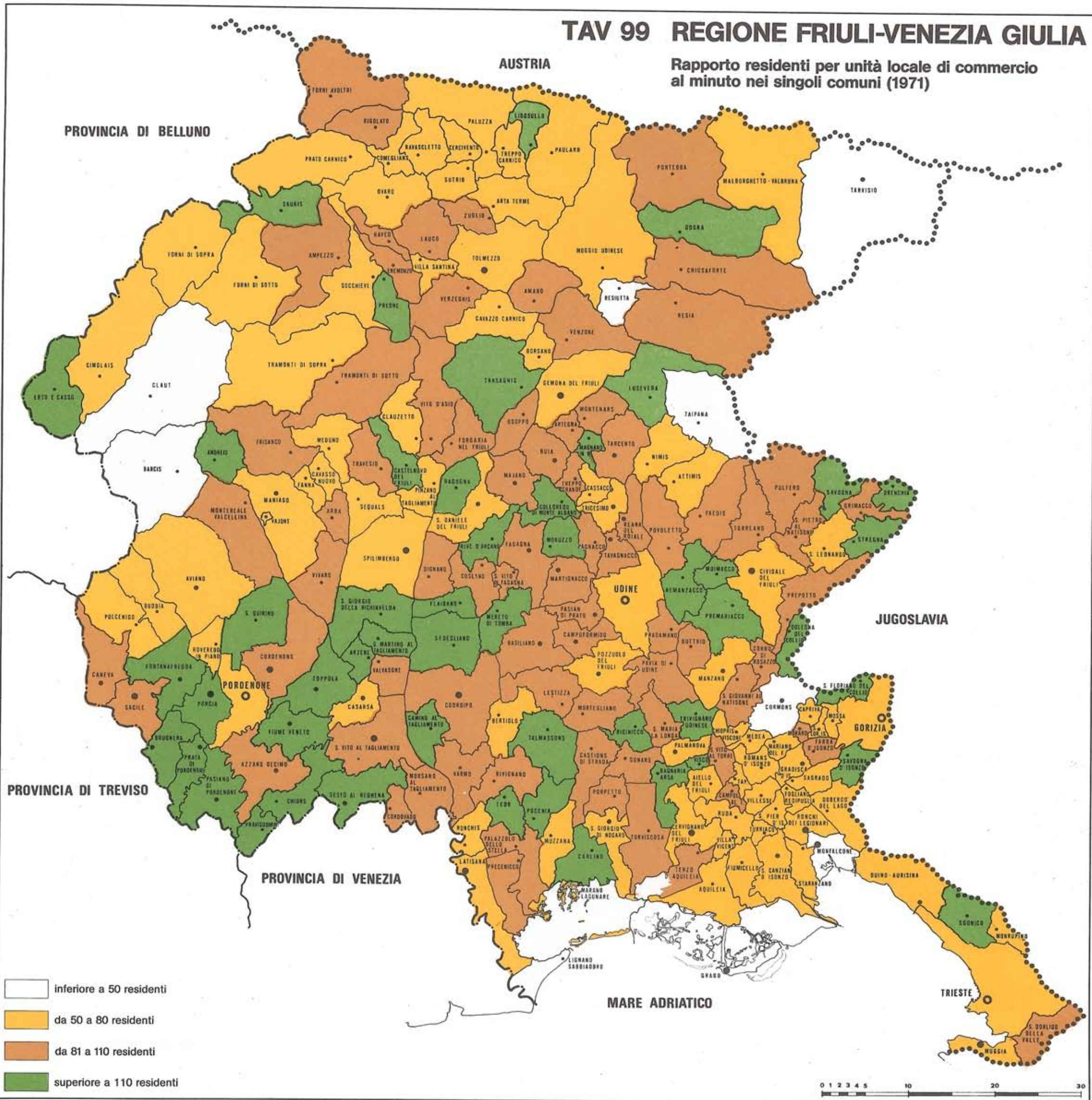
TAV 98 REGIONE FRIULI-VENEZIA GIULIA

Carta dei sistemi funzionali di sviluppo turistico



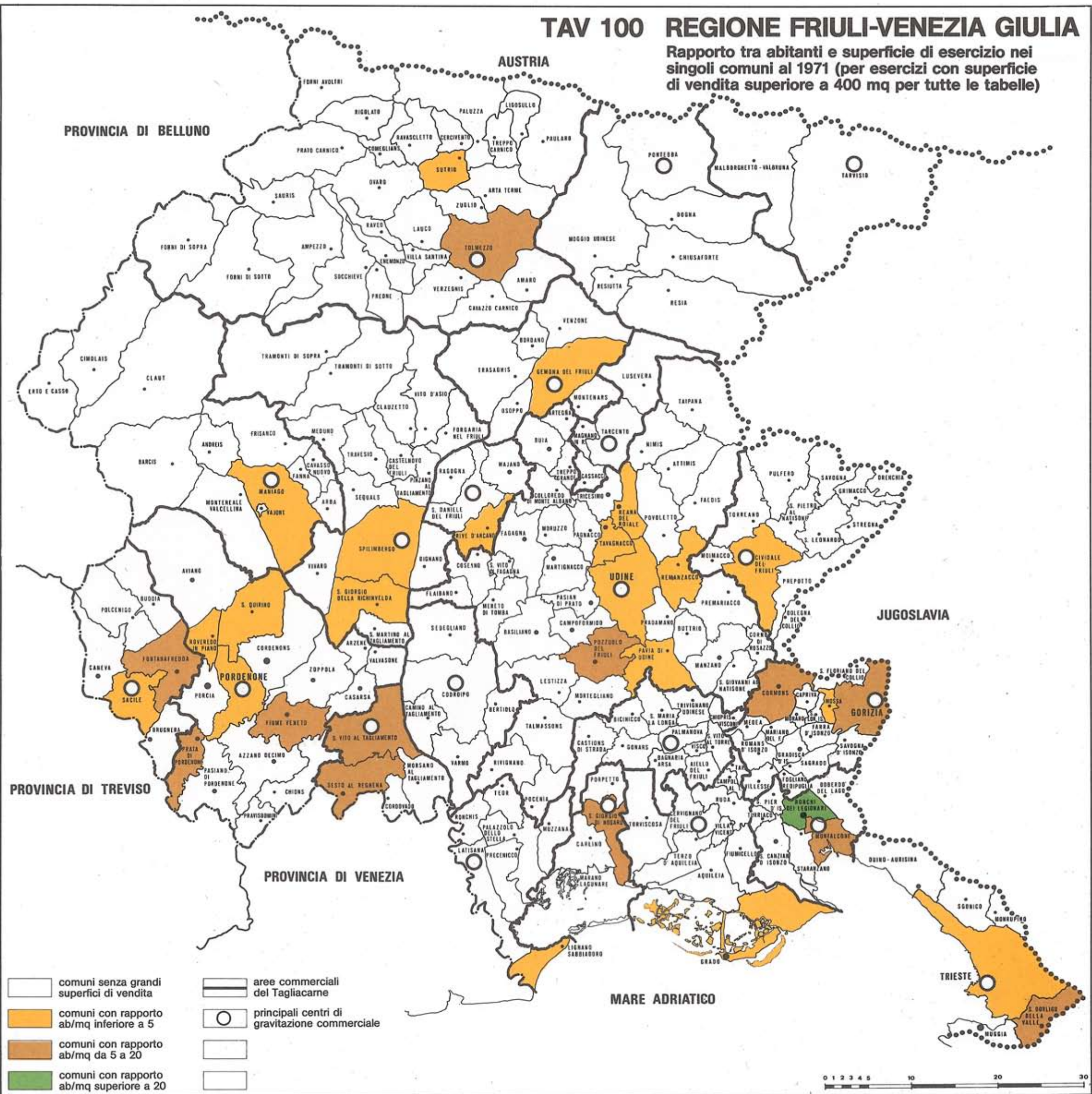
TAV 99 REGIONE FRIULI-VENEZIA GIULIA

Rapporto residenti per unità locale di commercio al minuto nei singoli comuni (1971)



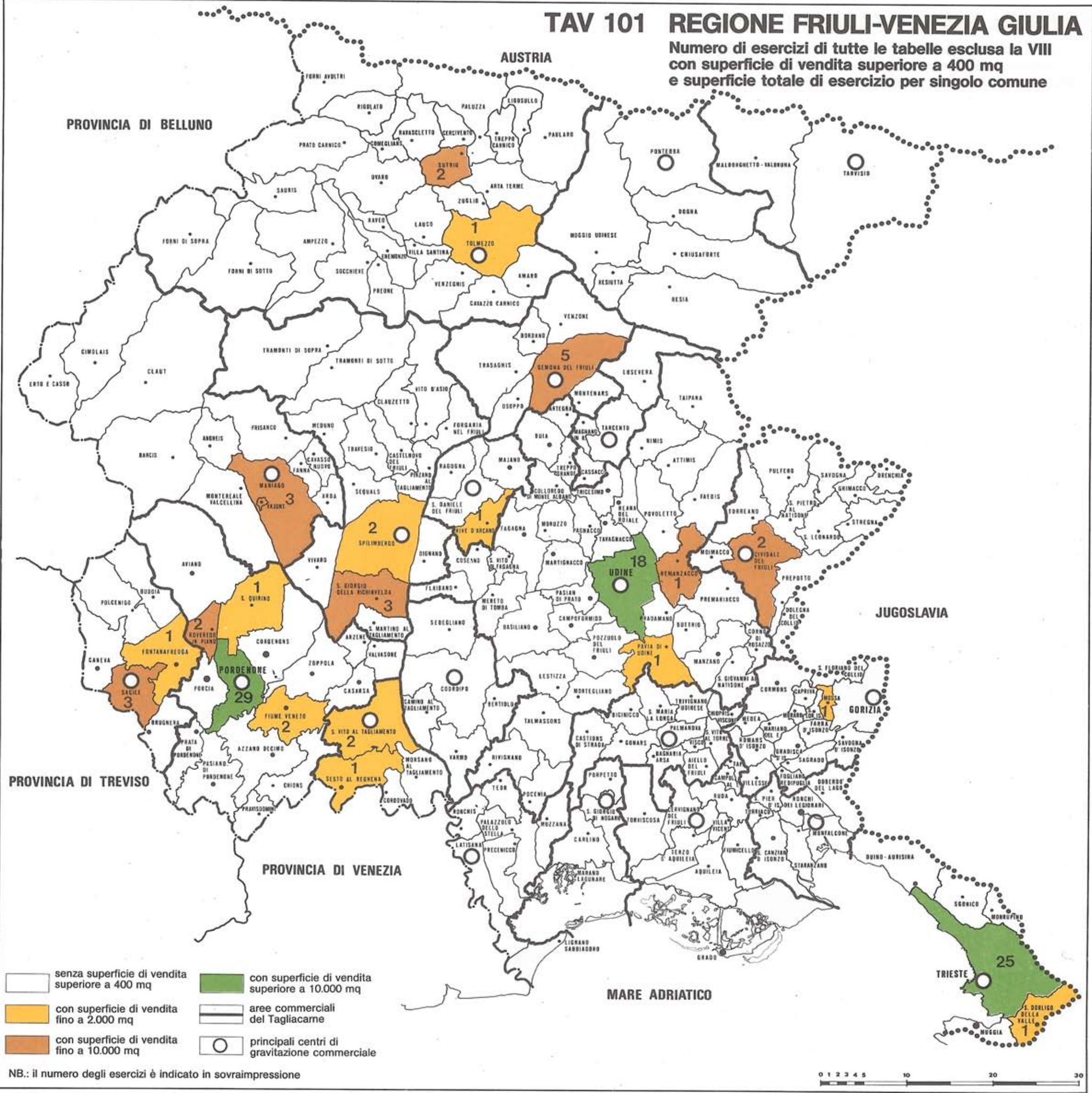
TAV 100 REGIONE FRIULI-VENEZIA GIULIA

Rapporto tra abitanti e superficie di esercizio nei singoli comuni al 1971 (per esercizi con superficie di vendita superiore a 400 mq per tutte le tabelle)



TAV 101 REGIONE FRIULI-VENEZIA GIULIA

Numero di esercizi di tutte le tabelle esclusa la VIII con superficie di vendita superiore a 400 mq e superficie totale di esercizio per singolo comune



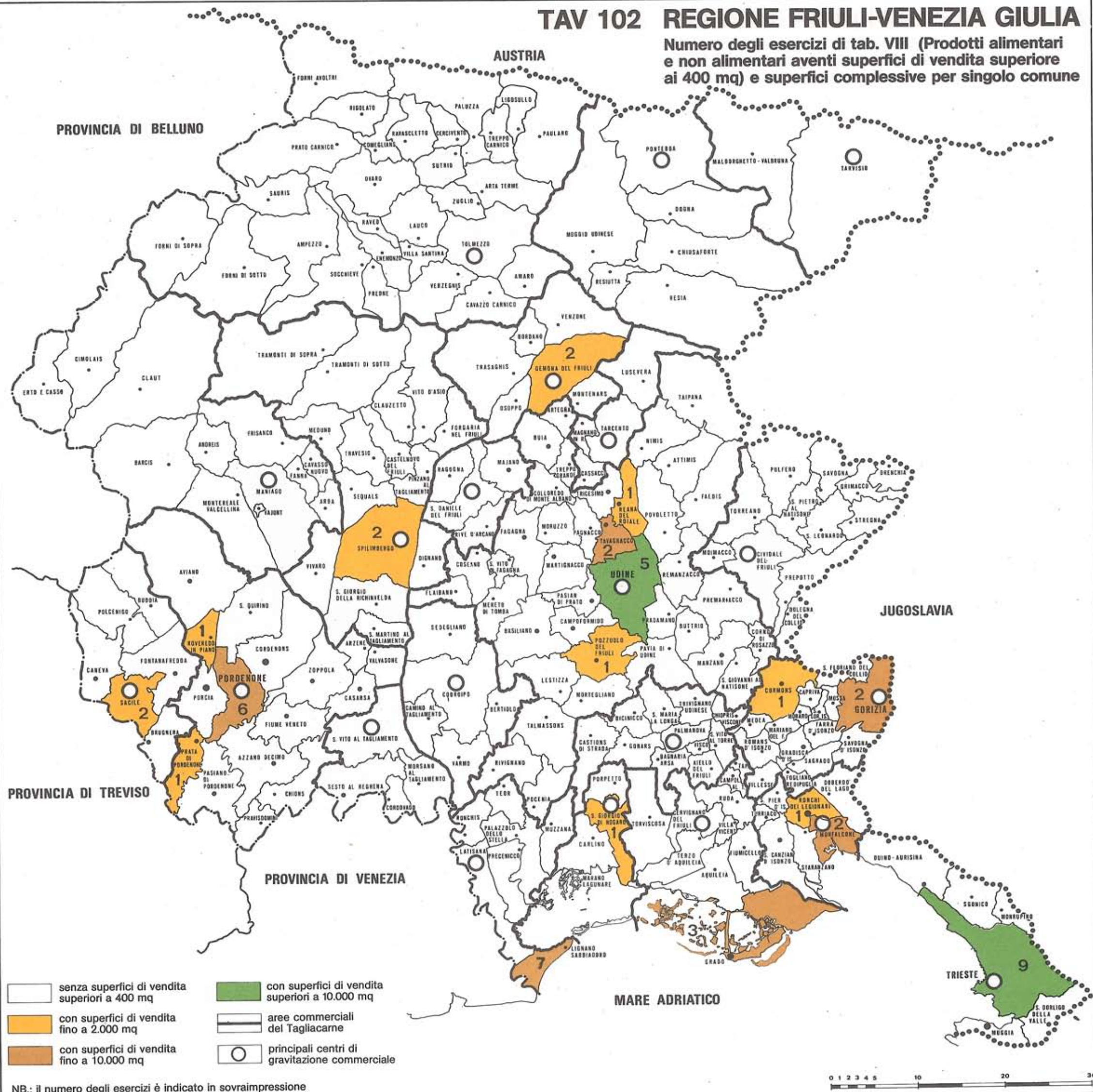
- senza superficie di vendita superiore a 400 mq
- con superficie di vendita fino a 2.000 mq
- con superficie di vendita fino a 10.000 mq
- con superficie di vendita superiore a 10.000 mq
- aree commerciali del Tagliacarne
- principali centri di gravitazione commerciale

NB.: il numero degli esercizi è indicato in sovraimpressione



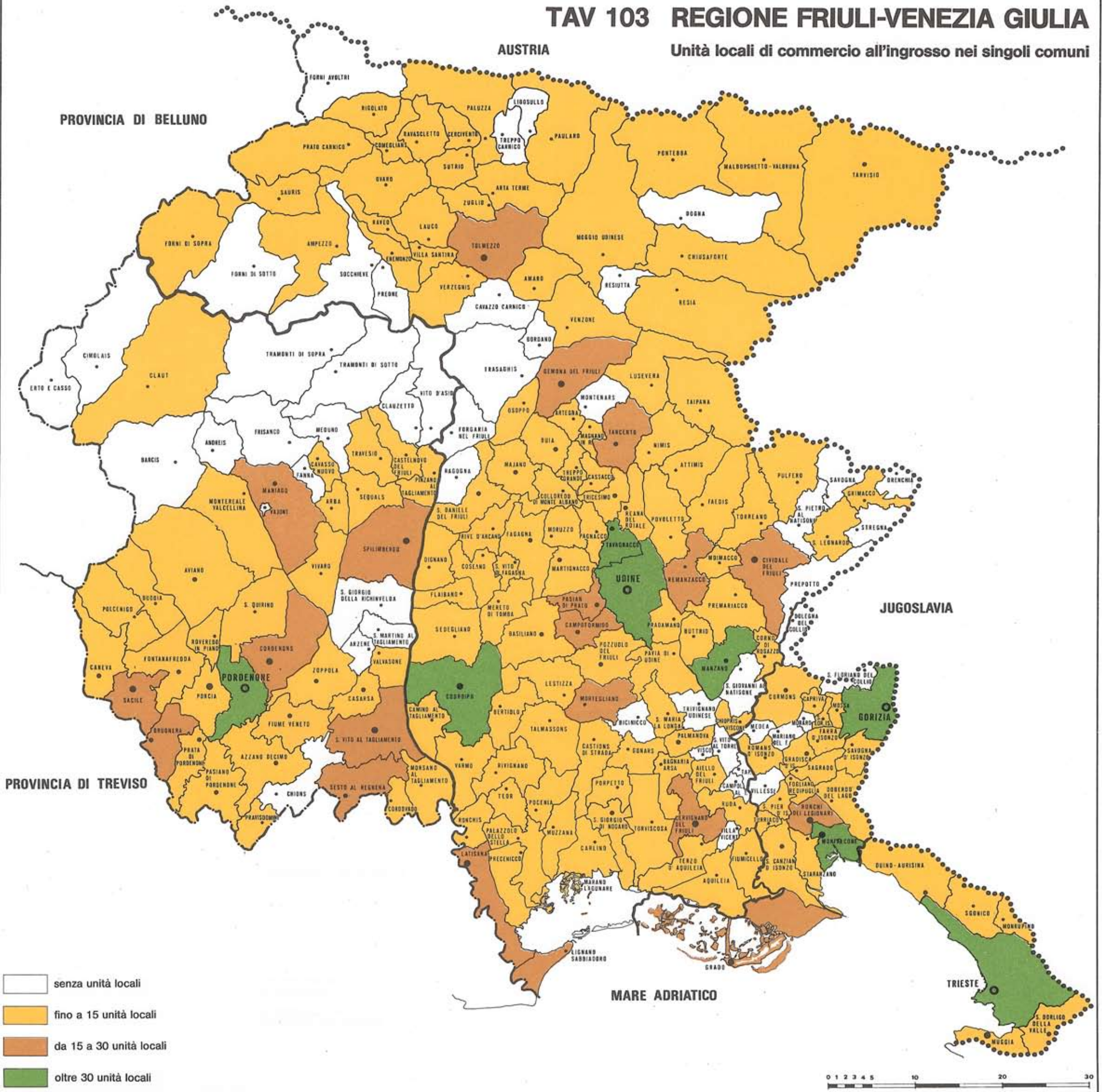
TAV 102 REGIONE FRIULI-VENEZIA GIULIA

Numero degli esercizi di tab. VIII (Prodotti alimentari e non alimentari aventi superfici di vendita superiore ai 400 mq) e superfici complessive per singolo comune



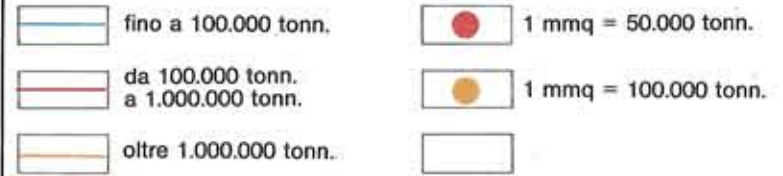
TAV 103 REGIONE FRIULI-VENEZIA GIULIA

Unità locali di commercio all'ingrosso nei singoli comuni



TAV 105 REGIONE FRIULI-VENEZIA GIULIA

Il sistema portuale regionale

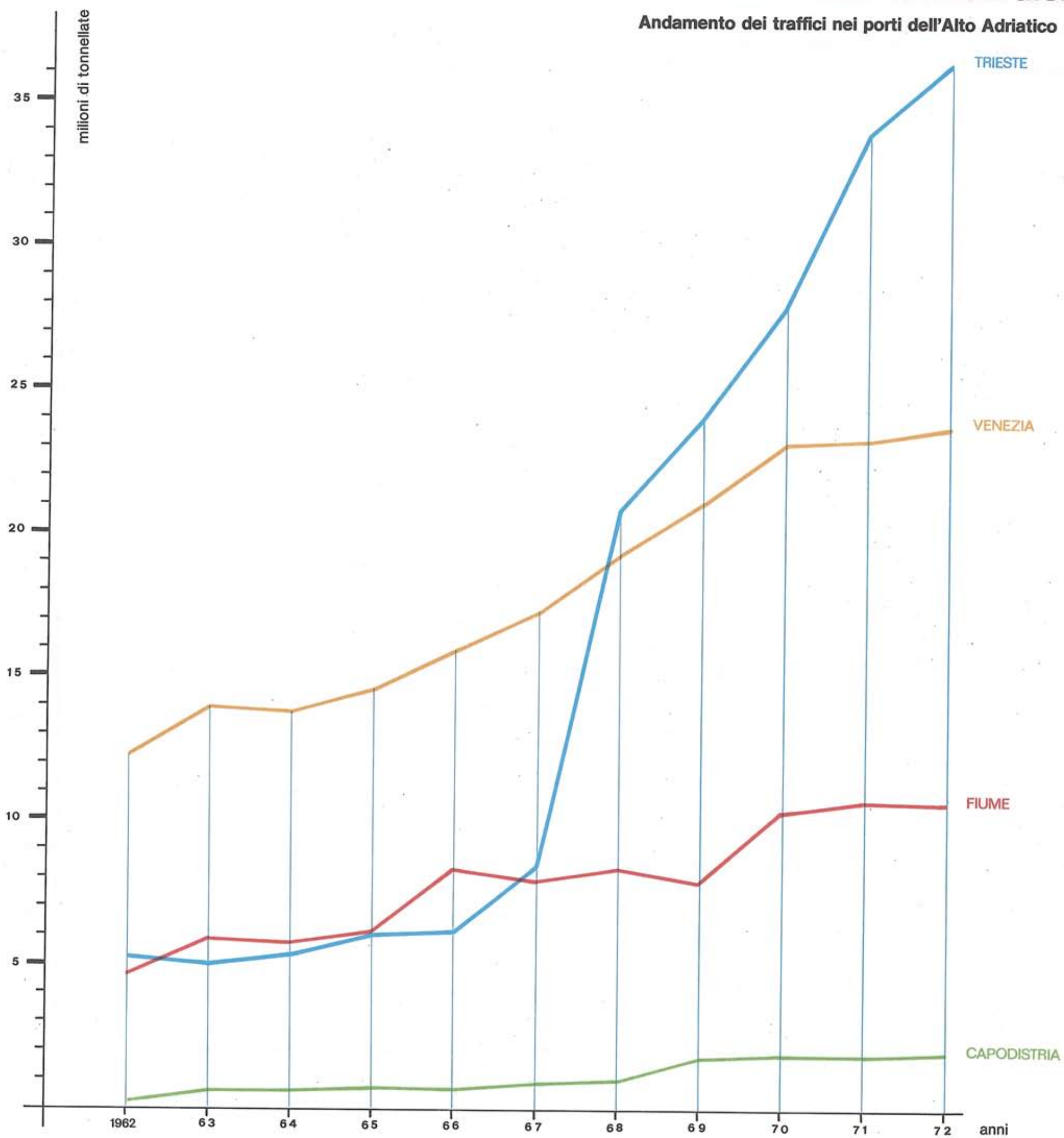


TAV 106a REGIONE FRIULI-VENEZIA GIULIA

I flussi di interscambio merci interessanti
il porto di Trieste

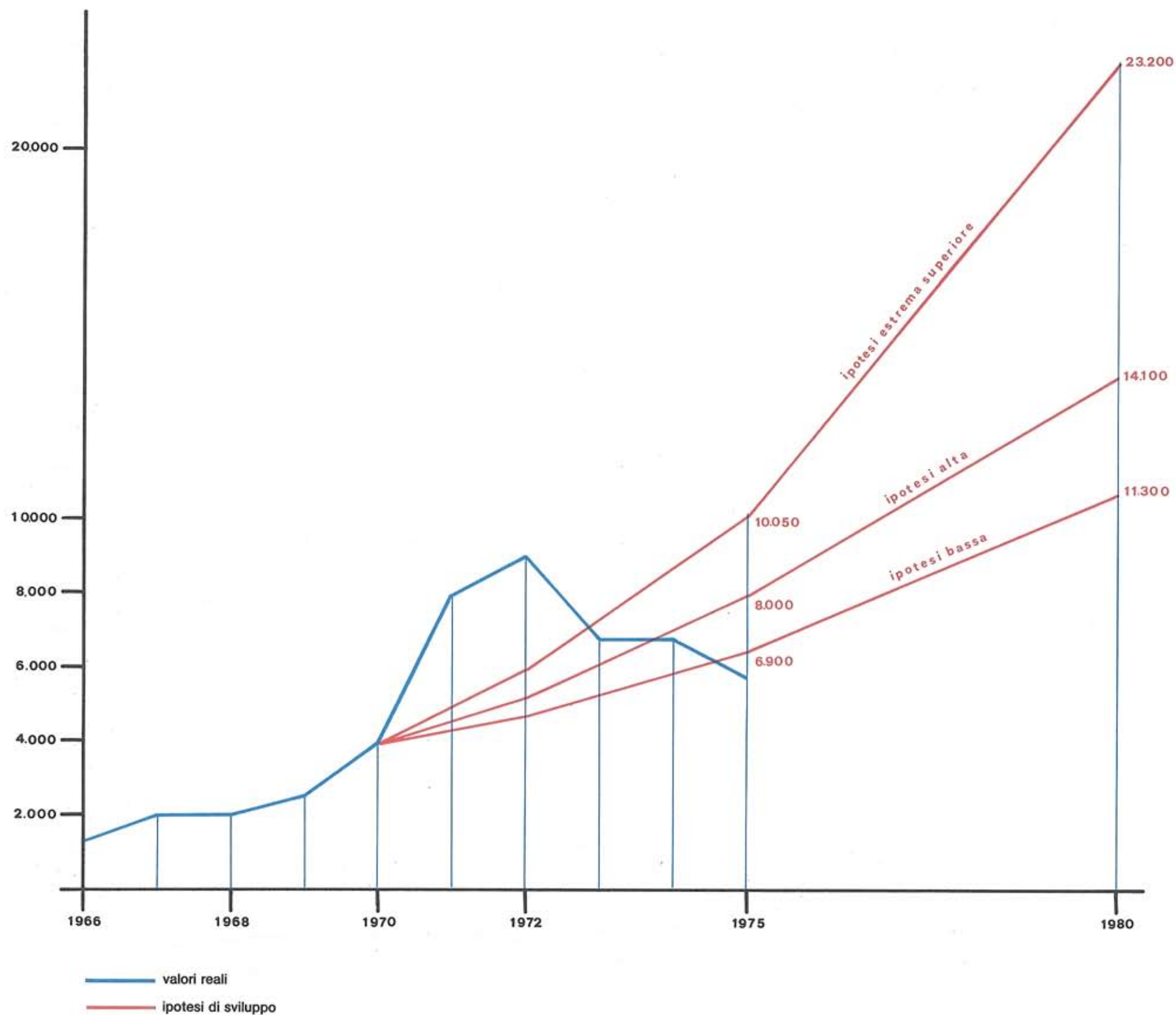
TAV 106b REGIONE FRIULI-VENEZIA GIULIA

Andamento dei traffici nei porti dell'Alto Adriatico



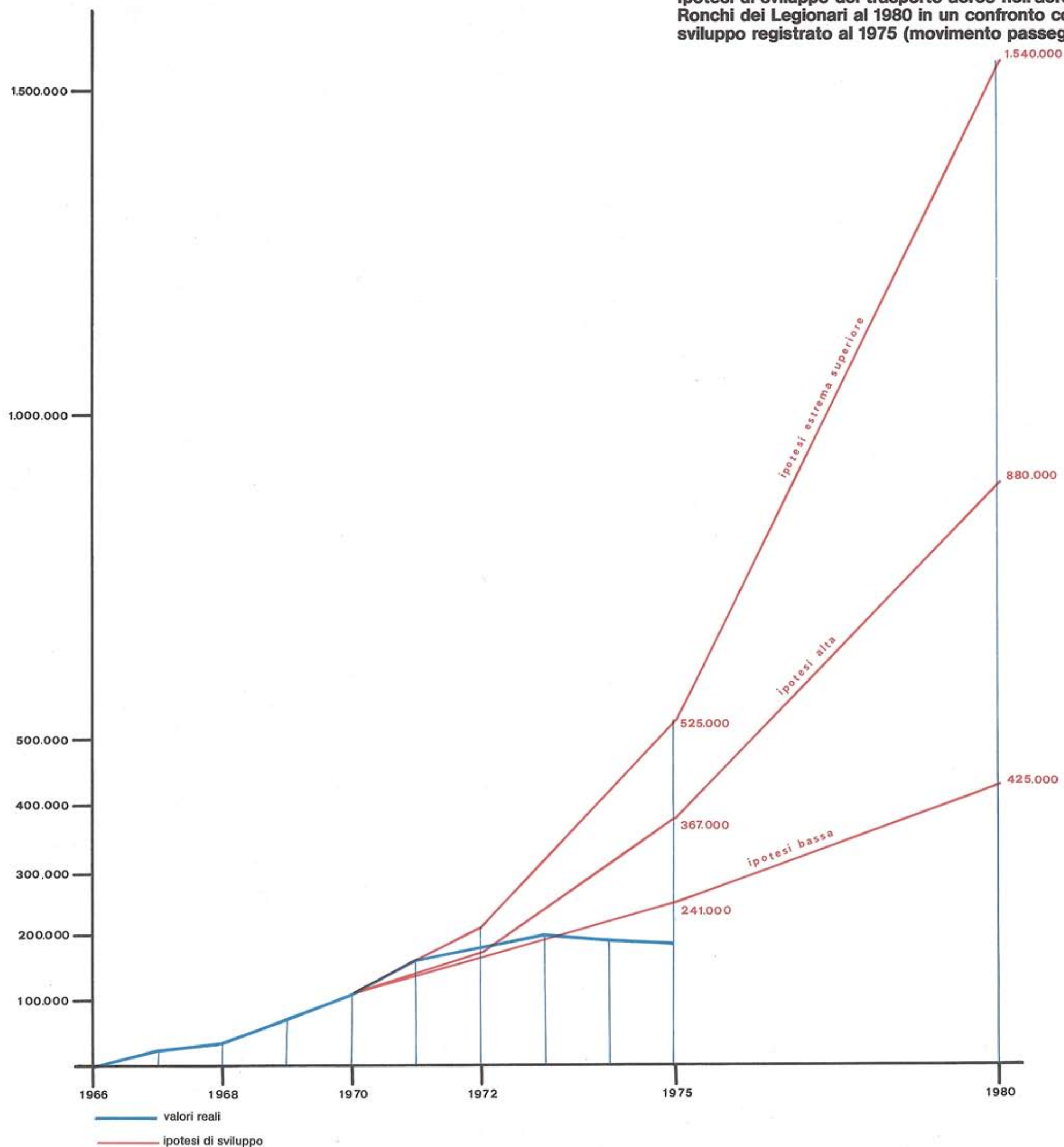
TAV 107a REGIONE FRIULI-VENEZIA GIULIA

Ipotesi di sviluppo del trasporto aereo nell'aeroporto di Ronchi dei Legionari al 1980 in un confronto con lo sviluppo registrato sino al 1975 (movimento aeromobili)



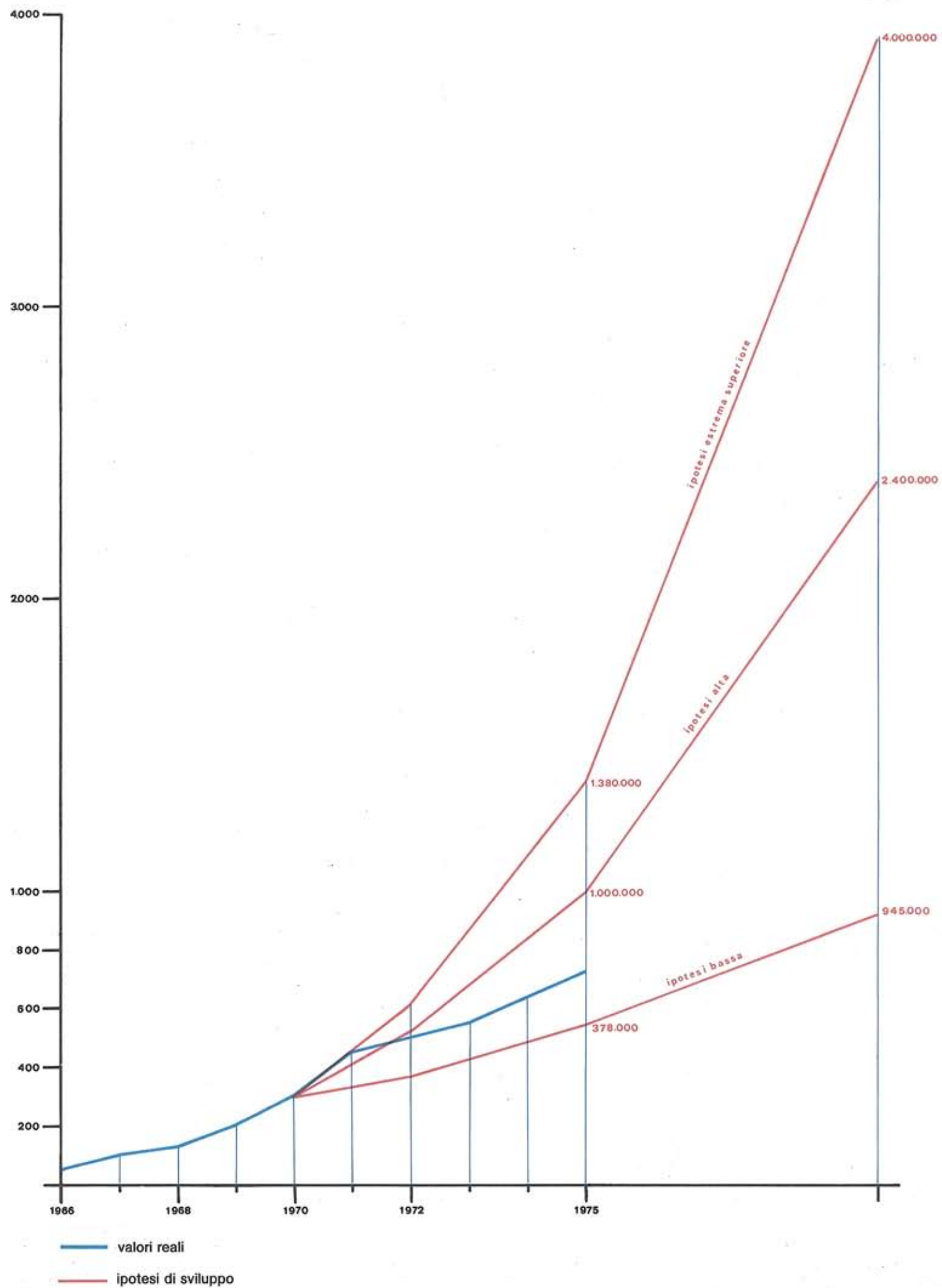
TAV 107b REGIONE FRIULI-VENEZIA GIULIA

Ipotesi di sviluppo del trasporto aereo nell'aeroporto di Ronchi dei Legionari al 1980 in un confronto con lo sviluppo registrato al 1975 (movimento passeggeri)



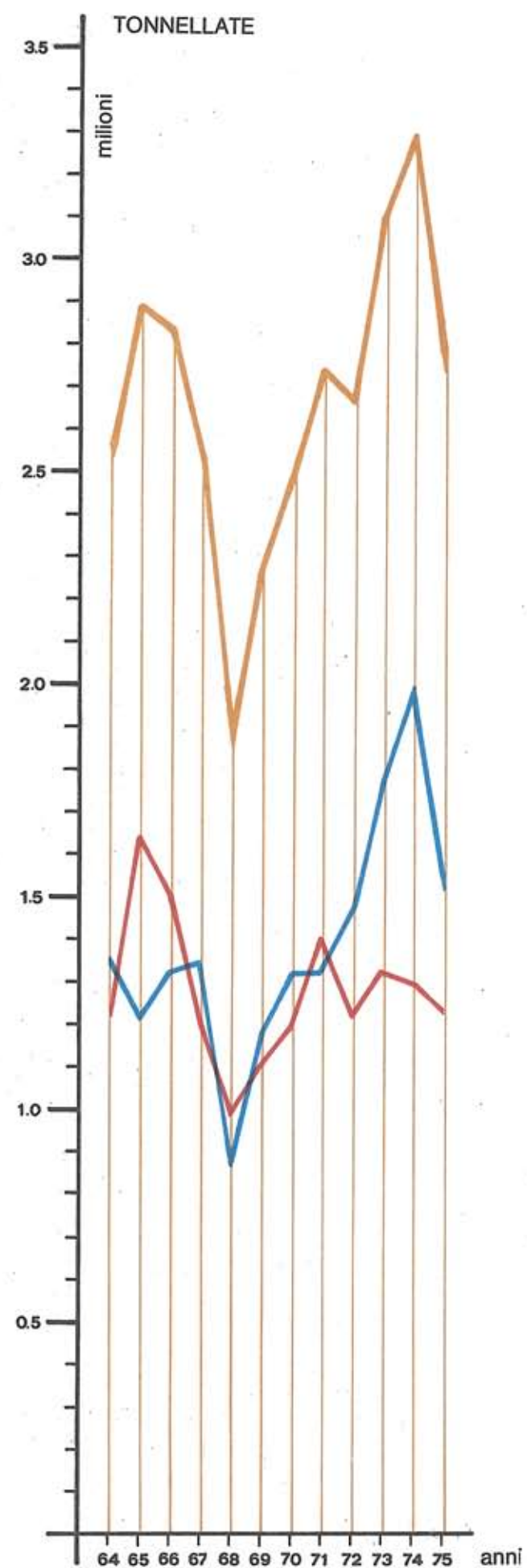
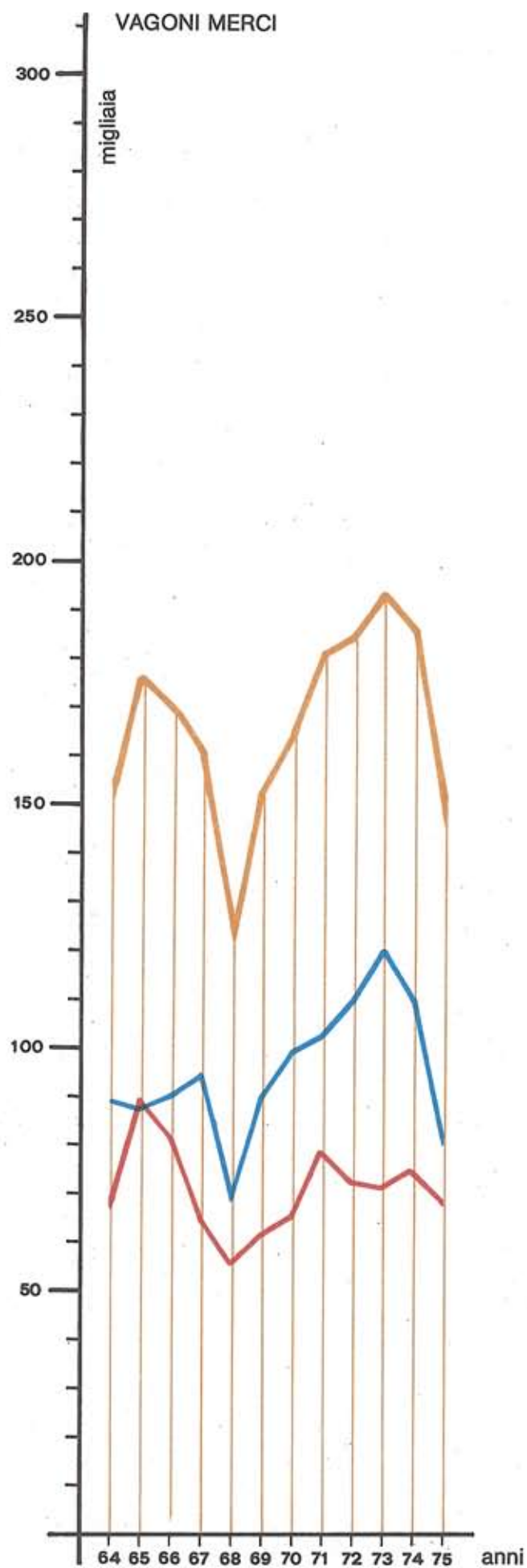

TAV 107c REGIONE FRIULI-VENEZIA GIULIA

Ipotesi di sviluppo del trasporto aereo nell'aeroporto di Ronchi dei Legionari al 1980 in un confronto con lo sviluppo registrato al 1975 (traffico merci)



TAV 108a REGIONE FRIULI-VENEZIA GIULIA




Transiti al valico di Tarvisio centrale
categoria: 1° Ferroviario



— in uscita
— in entrata
— nei due sensi

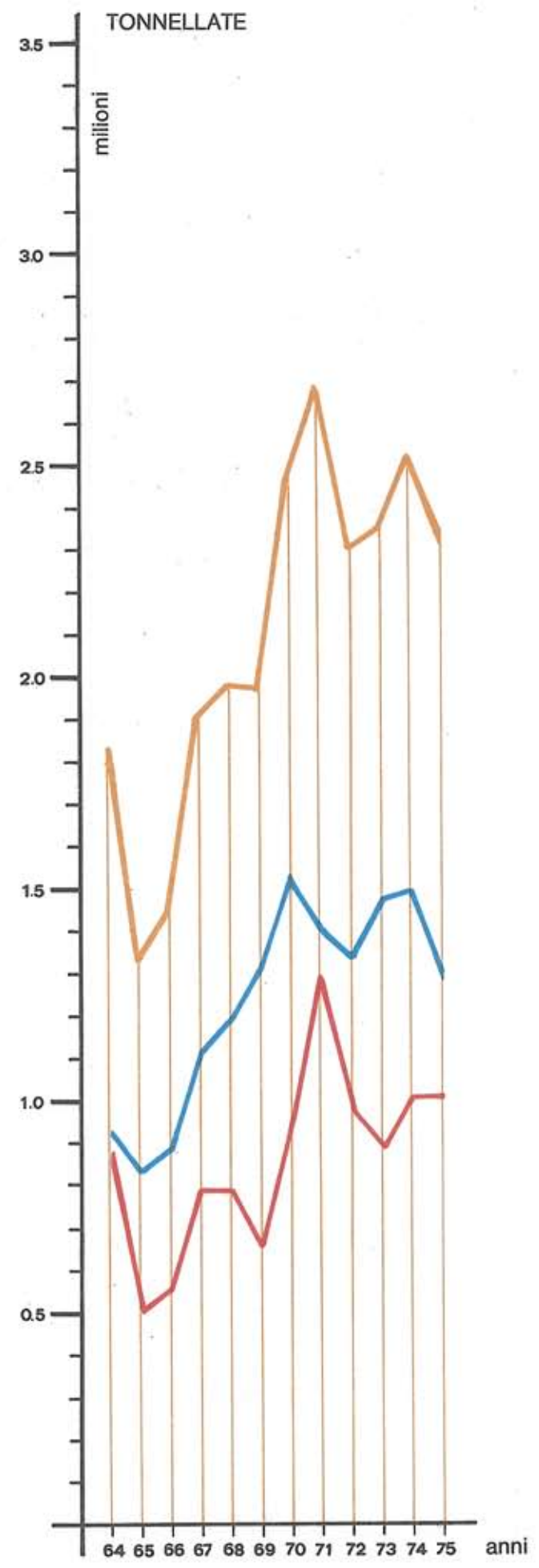
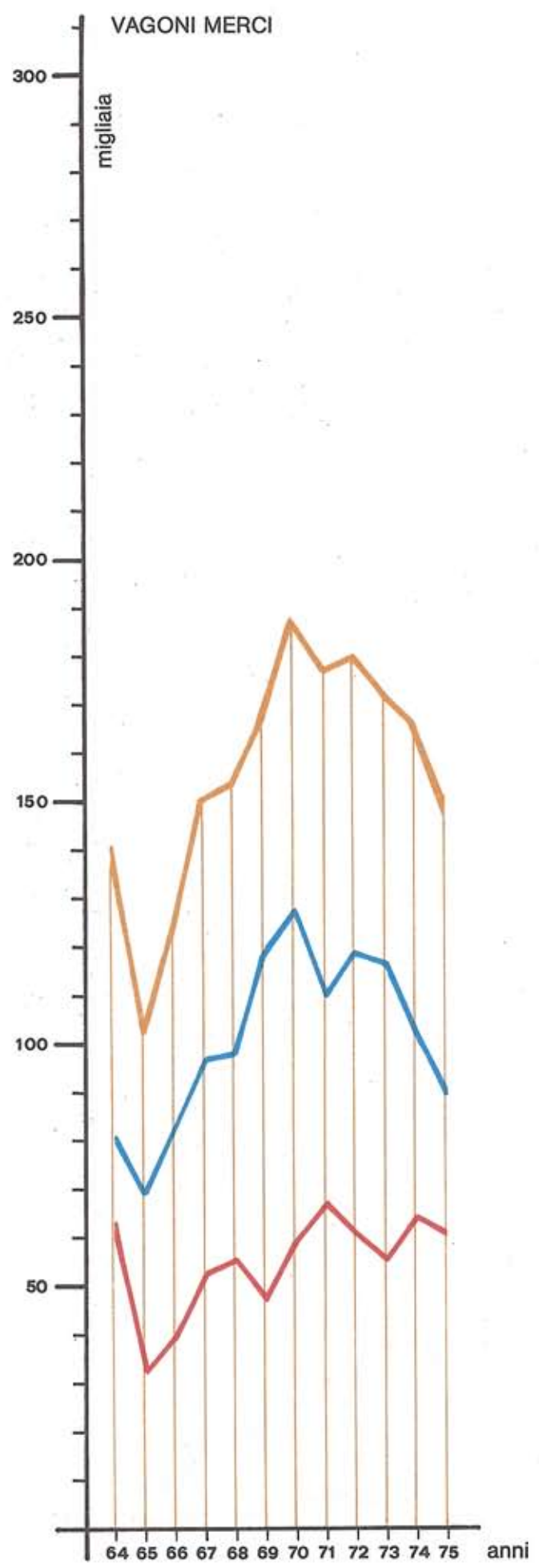
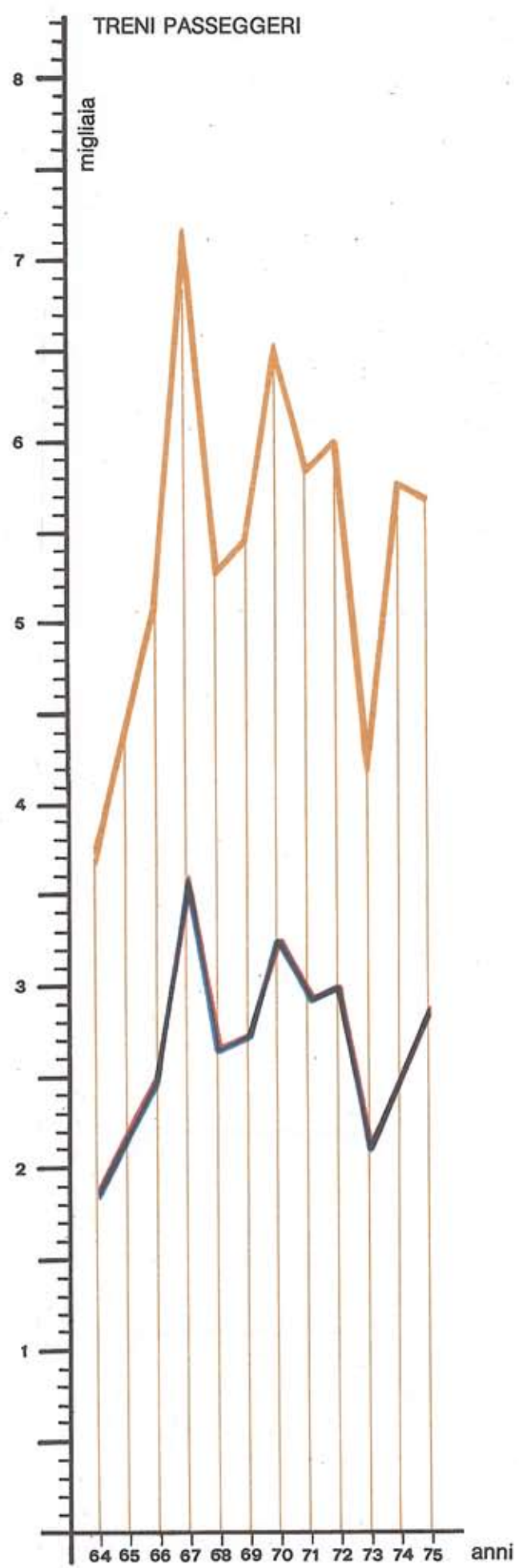
TAV 108b REGIONE FRIULI-VENEZIA GIULIA

Transiti al valico di Gorizia centrale
categoria: 1° Ferroviario



TAV 108c REGIONE FRIULI-VENEZIA GIULIA

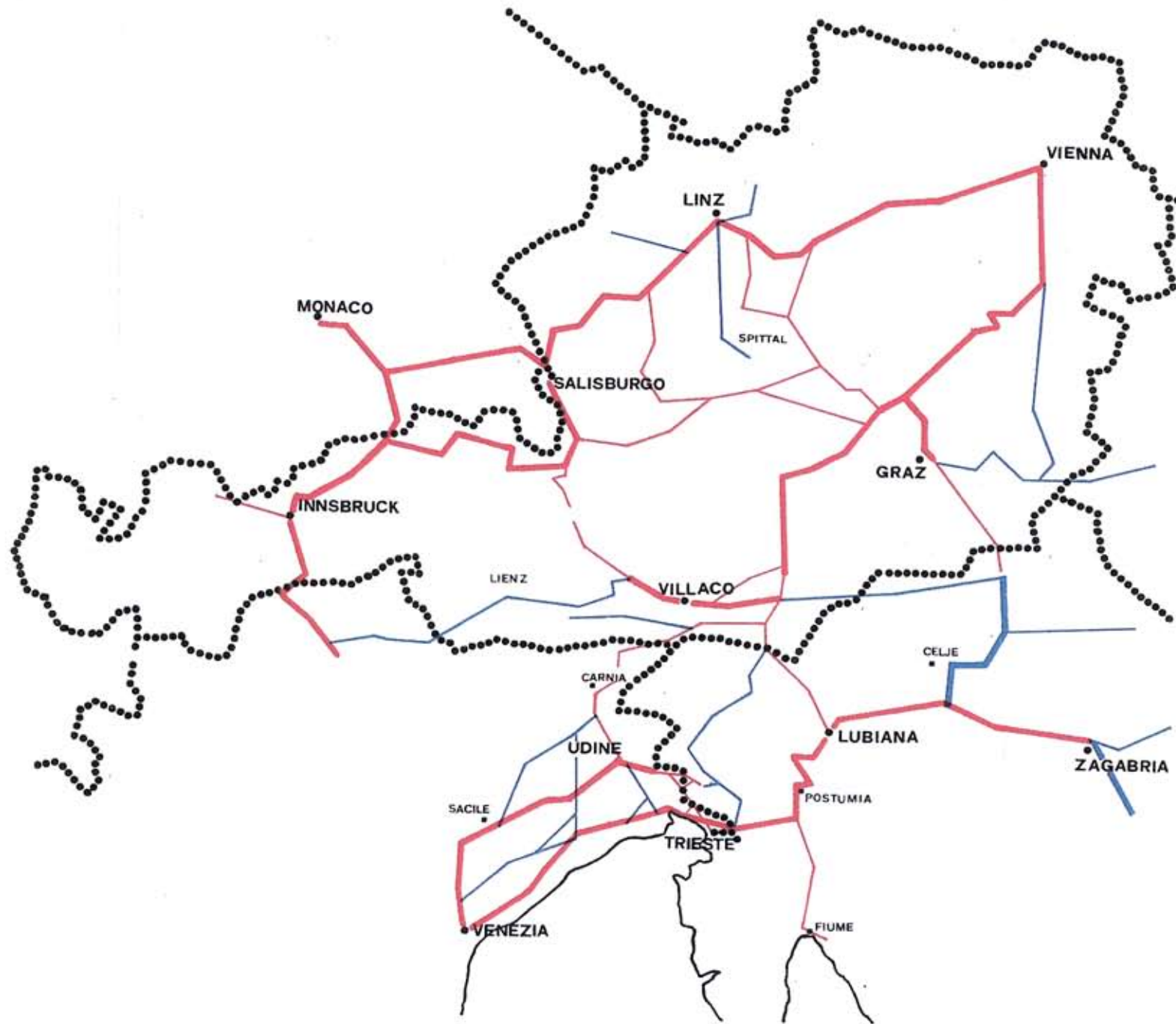
Transiti al valico di Villa Opicina
categoria: 1° Ferroviario



- in uscita
- in entrata
- nei due sensi

TAV 109 REGIONE FRIULI-VENEZIA GIULIA


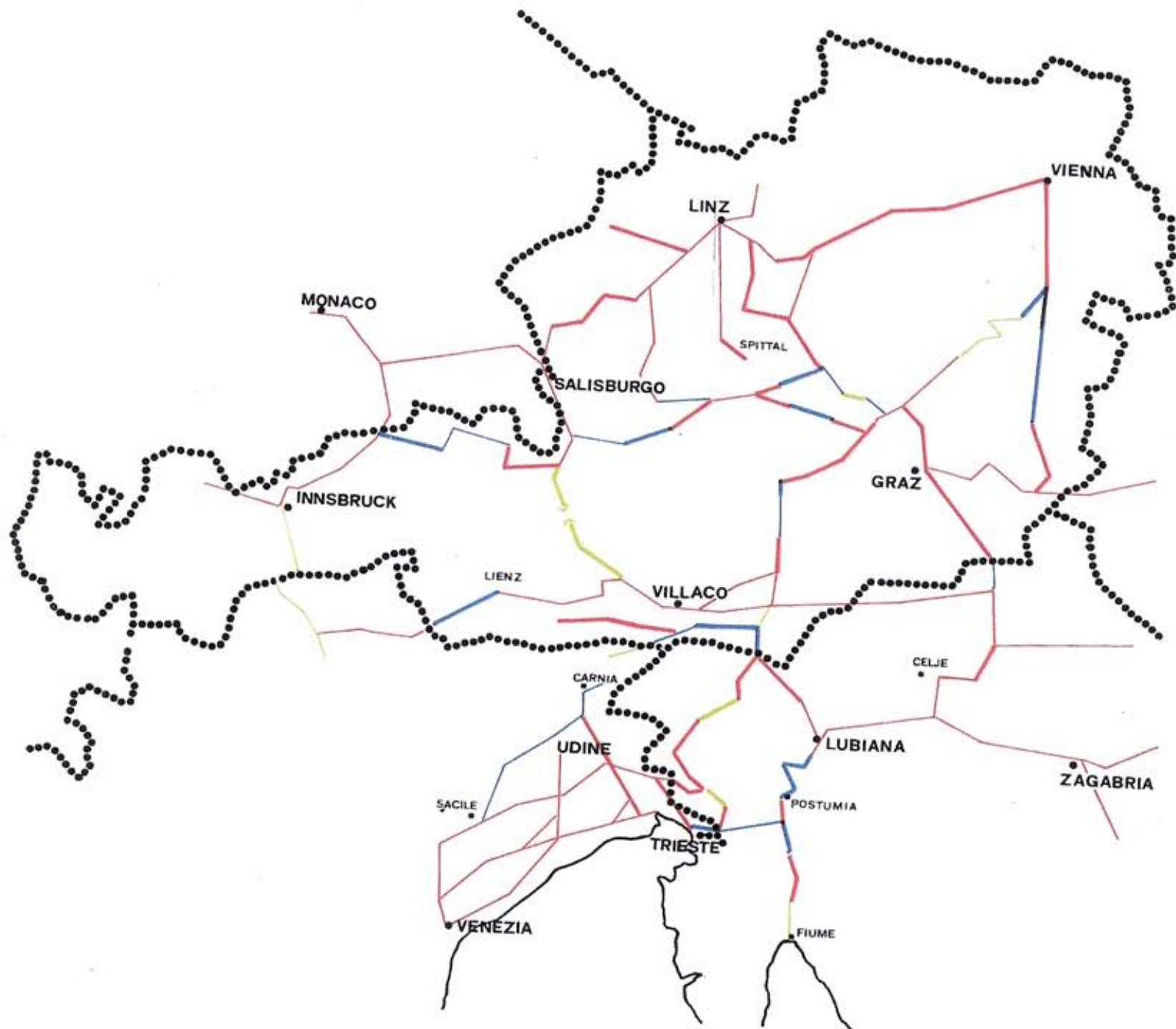
Quadro schematico della rete ferroviaria alpina



-  binario doppio elettrificato
-  binario doppio non elettrificato
-  binario singolo elettrificato
-  binario singolo non elettrificato

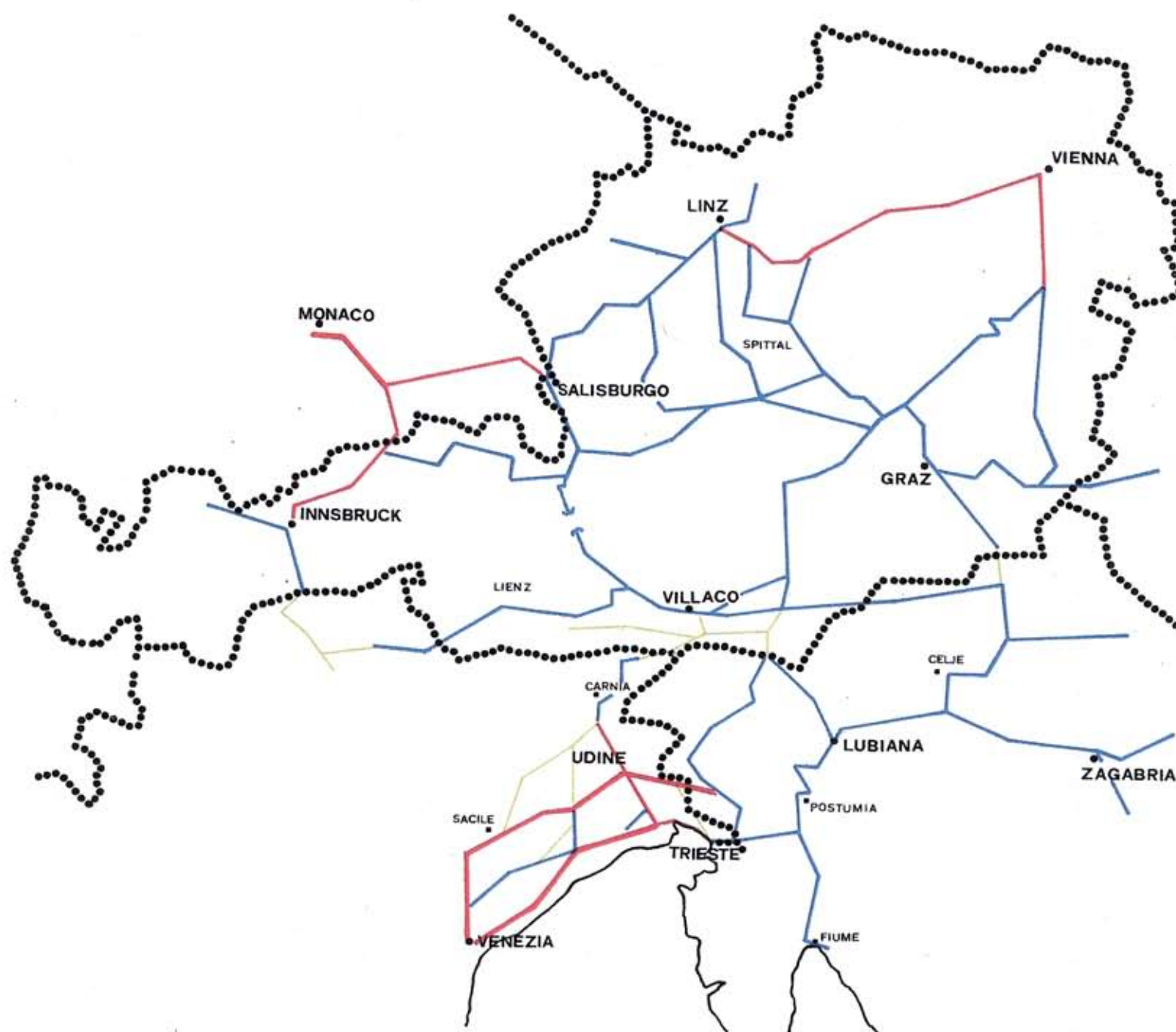
TAV 110 REGIONE FRIULI-VENEZIA GIULIA

Quadro schematico della rete ferroviaria alpina
con le indicazioni delle pendenze



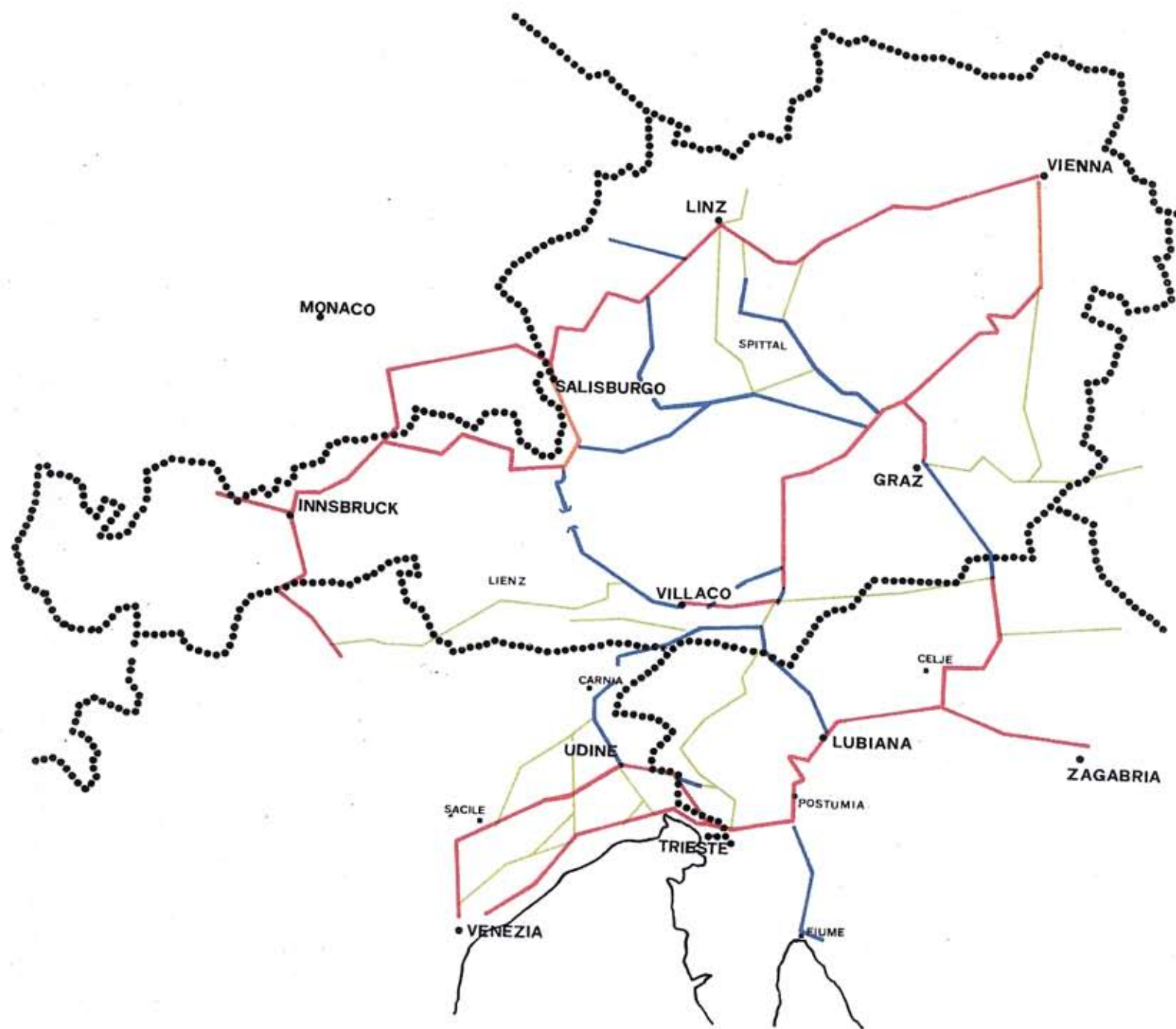
TAV 111 REGIONE FRIULI-VENEZIA GIULIA

Quadro schematico della rete ferroviaria alpina
per classi di velocità delle linee



TAV 112 REGIONE FRIULI-VENEZIA GIULIA

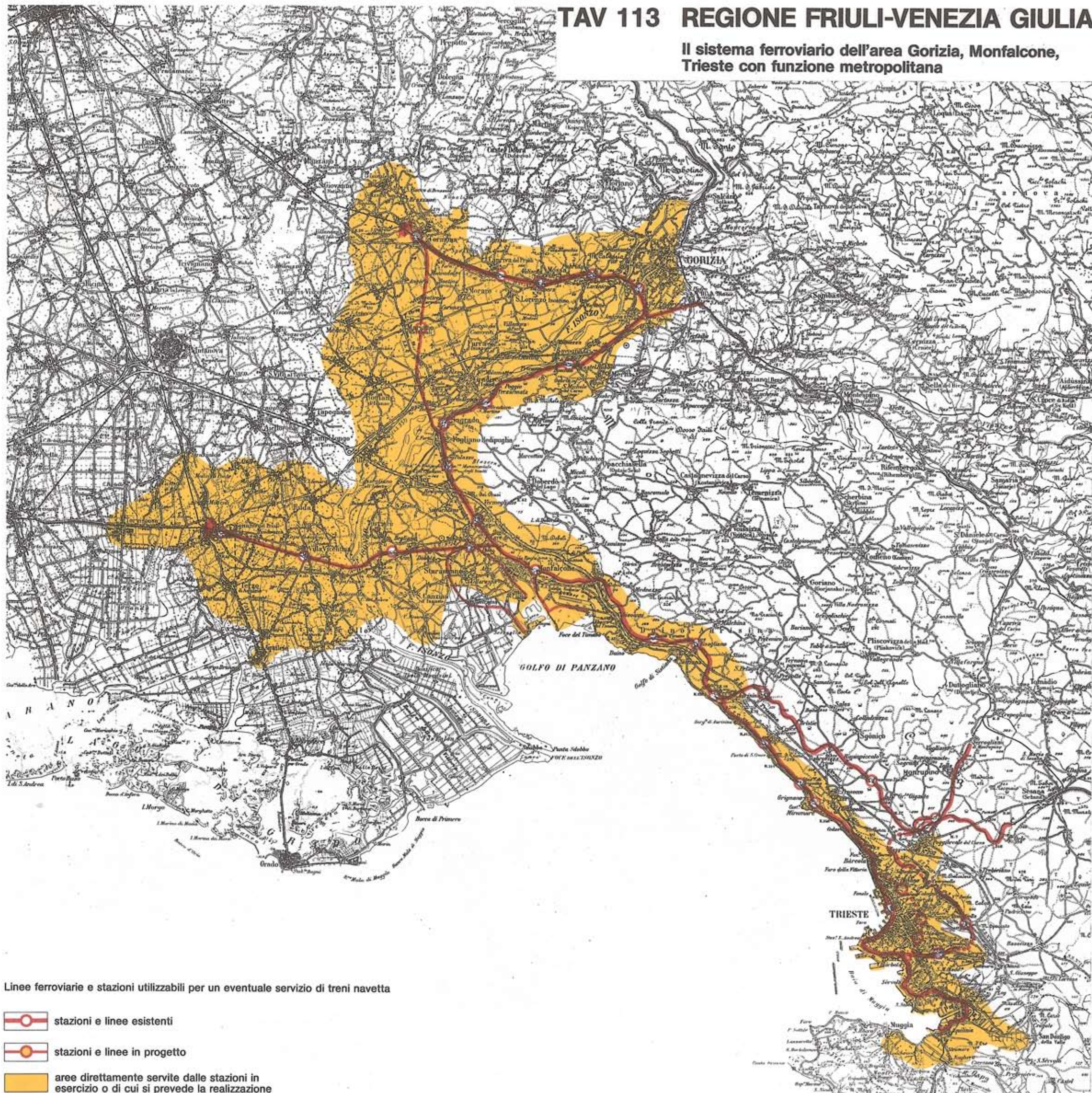
Quadro schematico della rete ferroviaria alpina
per classi di capacità giornaliera delle linee



-  fino a 50 treni al giorno
-  da 50 a 100 treni al giorno
-  da 100 a 200 treni al giorno
-  oltre 200 treni al giorno

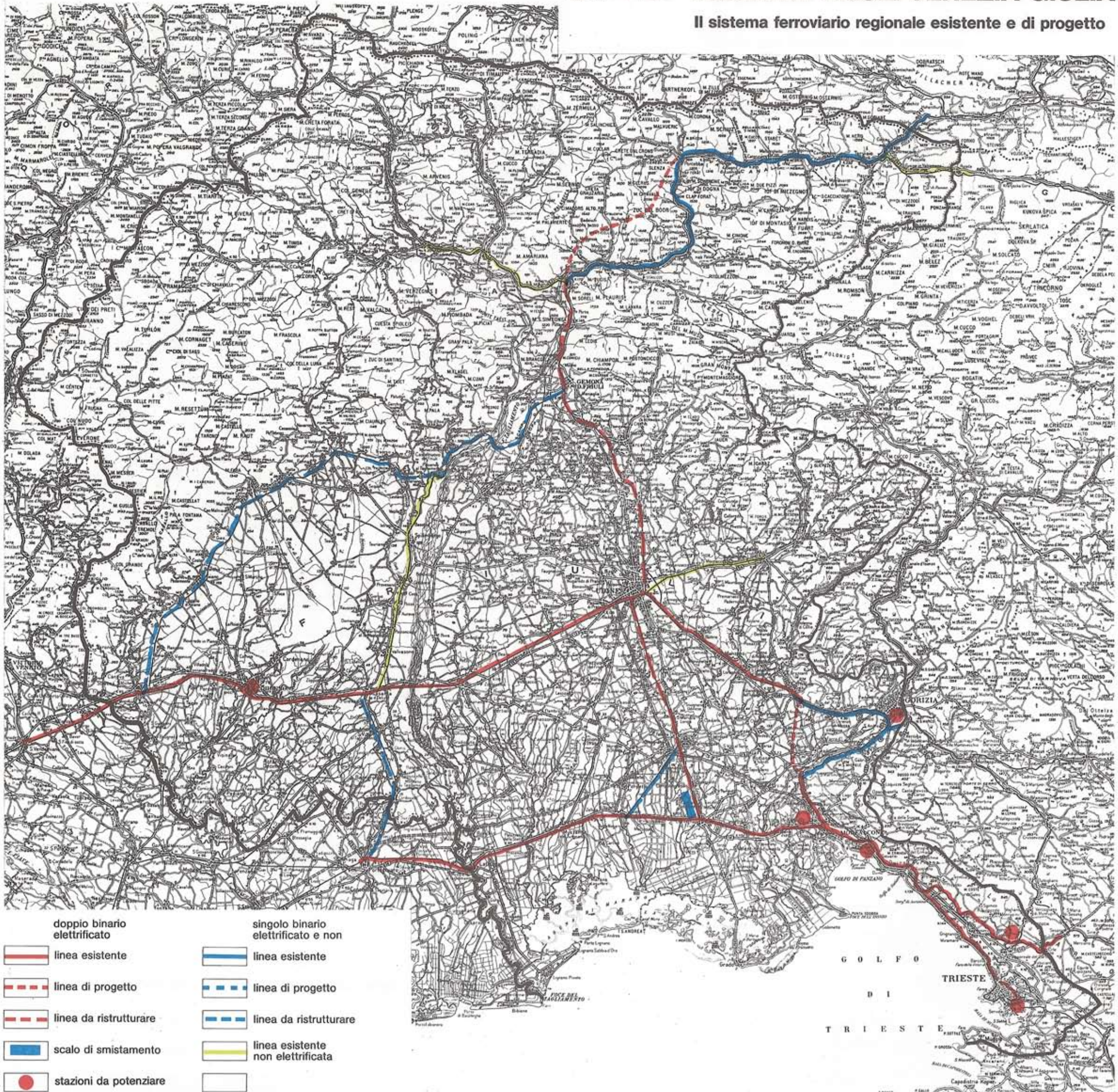
TAV 113 REGIONE FRIULI-VENEZIA GIULIA

Il sistema ferroviario dell'area Gorizia, Monfalcone, Trieste con funzione metropolitana



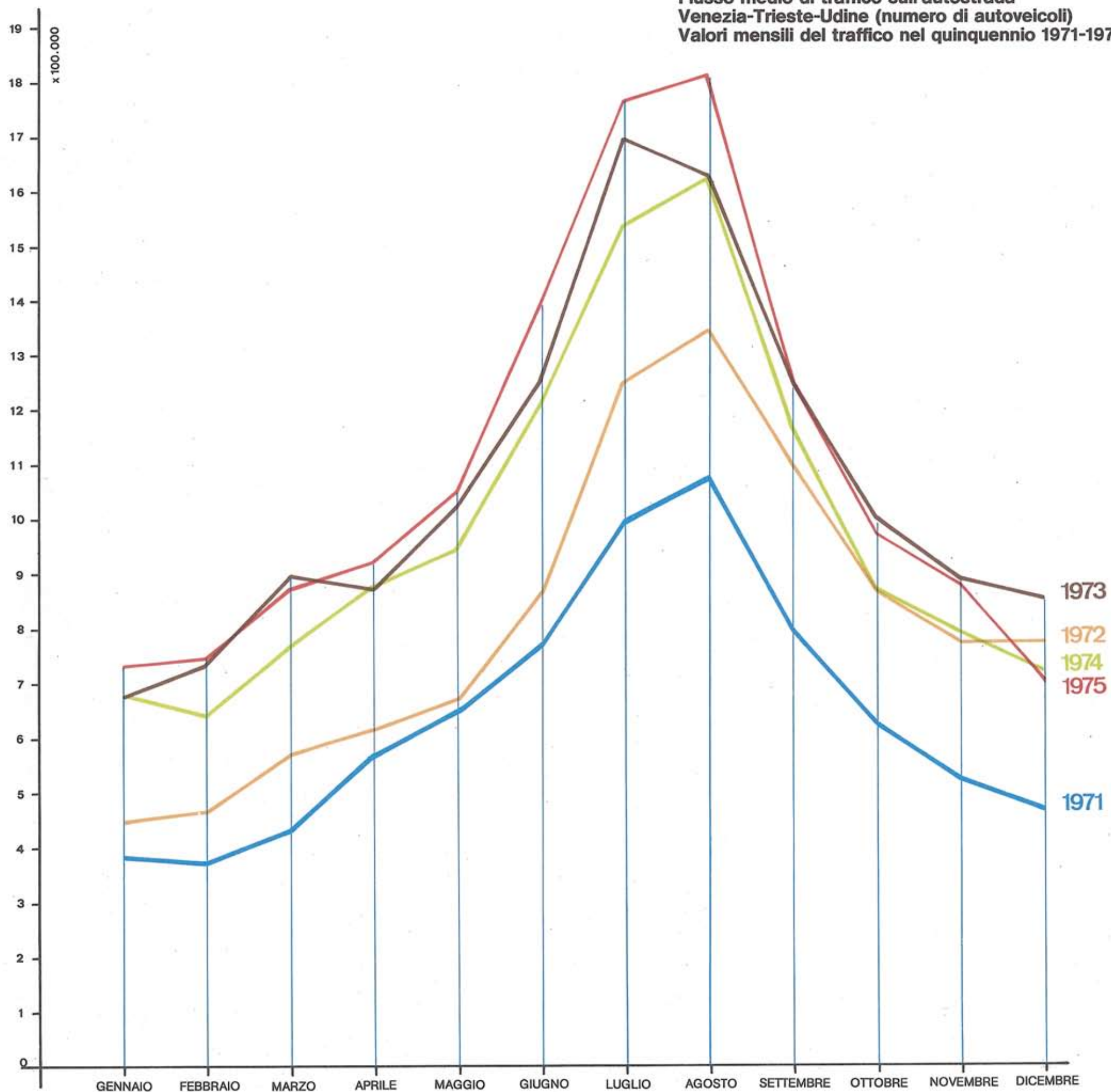
TAV 114 REGIONE FRIULI-VENEZIA GIULIA

Il sistema ferroviario regionale esistente e di progetto



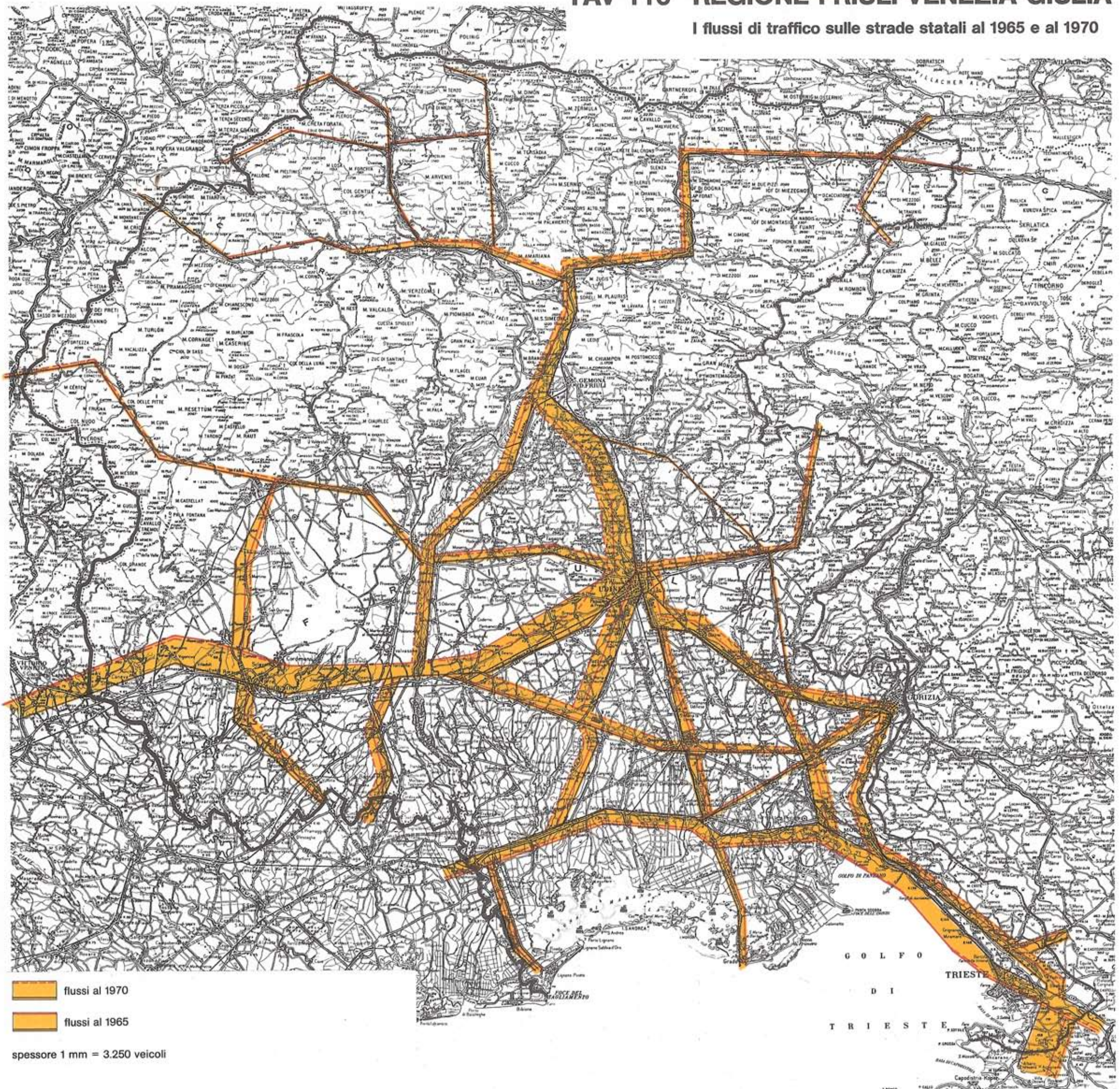
TAV 115 REGIONE FRIULI-VENEZIA GIULIA

Flusso medio di traffico sull'autostrada
Venezia-Trieste-Udine (numero di autoveicoli)
Valori mensili del traffico nel quinquennio 1971-1975



TAV 116 REGIONE FRIULI-VENEZIA GIULIA

I flussi di traffico sulle strade statali al 1965 e al 1970



TAV 117 REGIONE FRIULI-VENEZIA GIULIA

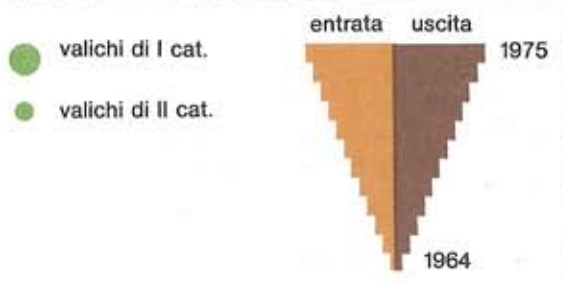
Il sistema viario regionale esistente e di progetto



- | | | | |
|--|------------------------------------|--|-----------------------------------|
| | strada secondaria esistente | | strada primaria in progetto |
| | strada secondaria da ristrutturare | | autostrada esistente |
| | strada secondaria in progetto | | autostrada in progetto |
| | strada primaria esistente | | autostrada in costruzione |
| | strada primaria da ristrutturare | | raccordo autostradale in progetto |

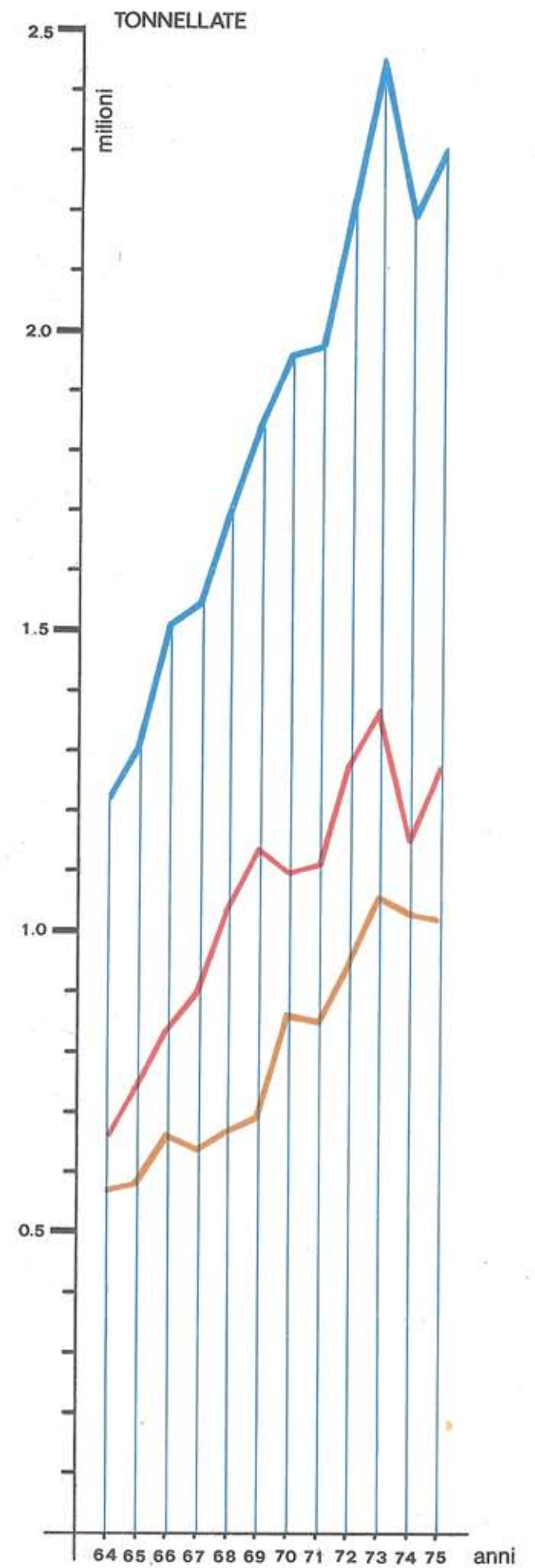
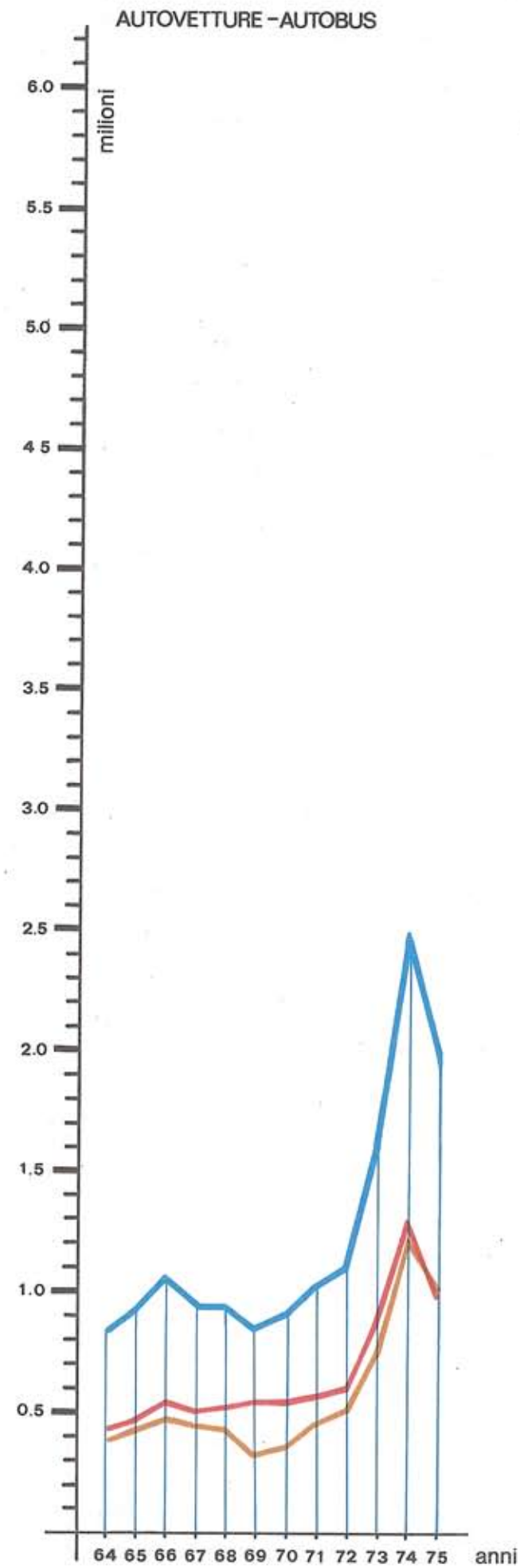
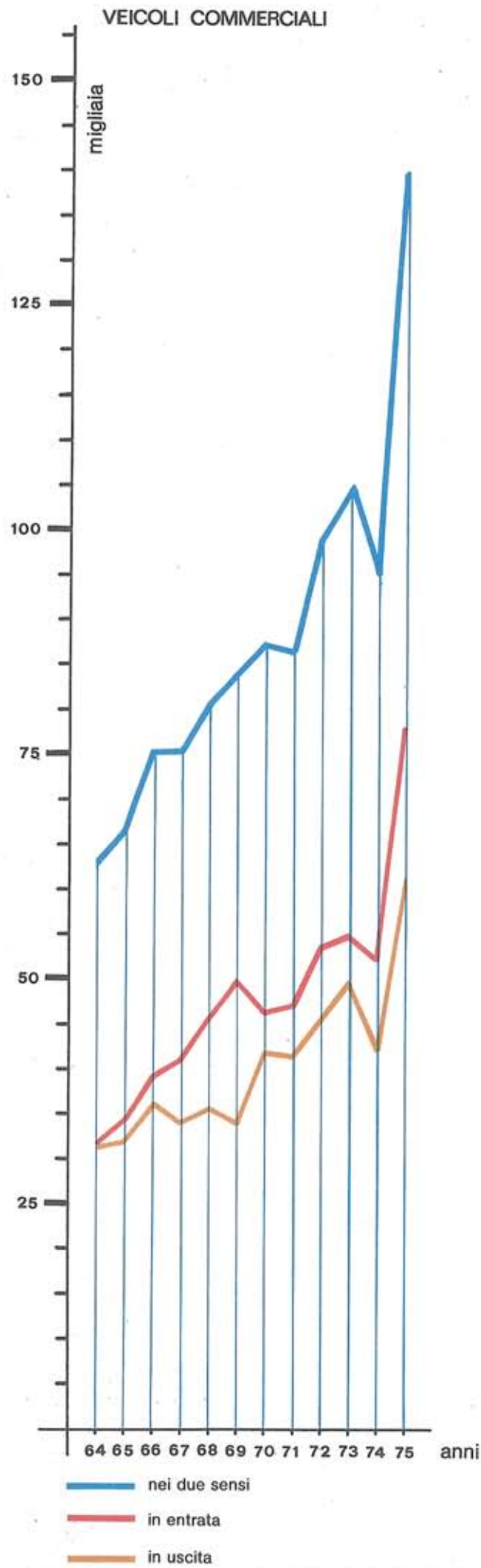
TAV 118 REGIONE FRIULI-VENEZIA GIULIA

Localizzazione e transiti dei principali valichi di frontiera stradale di frontiera stradale



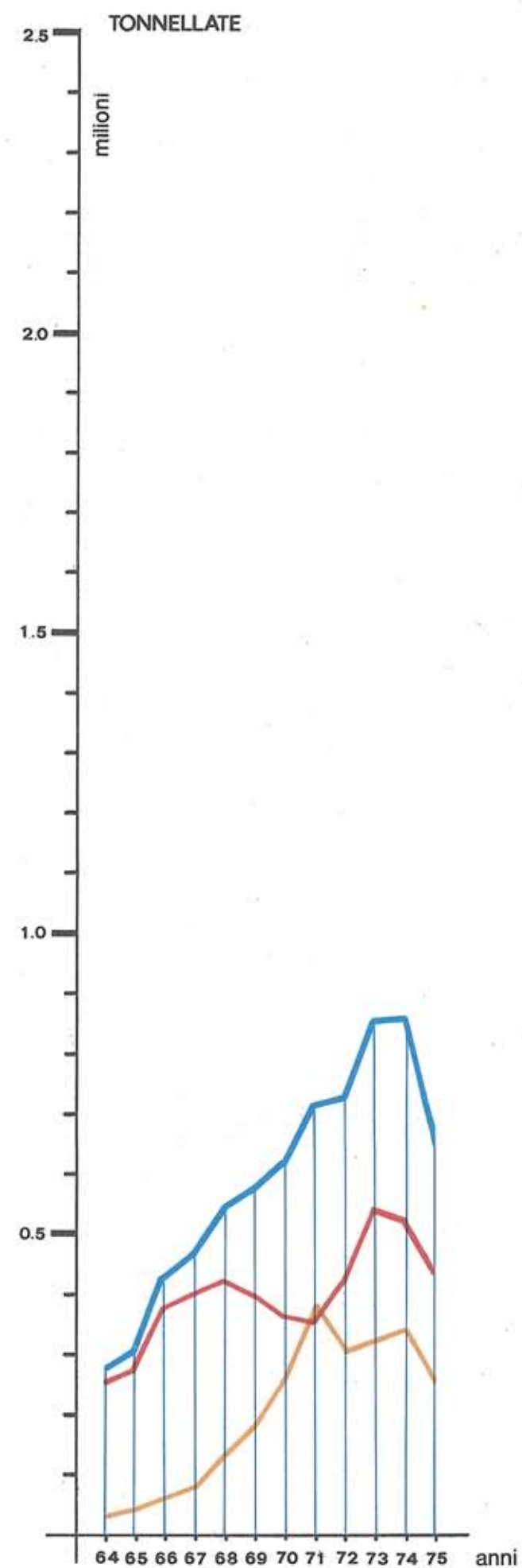
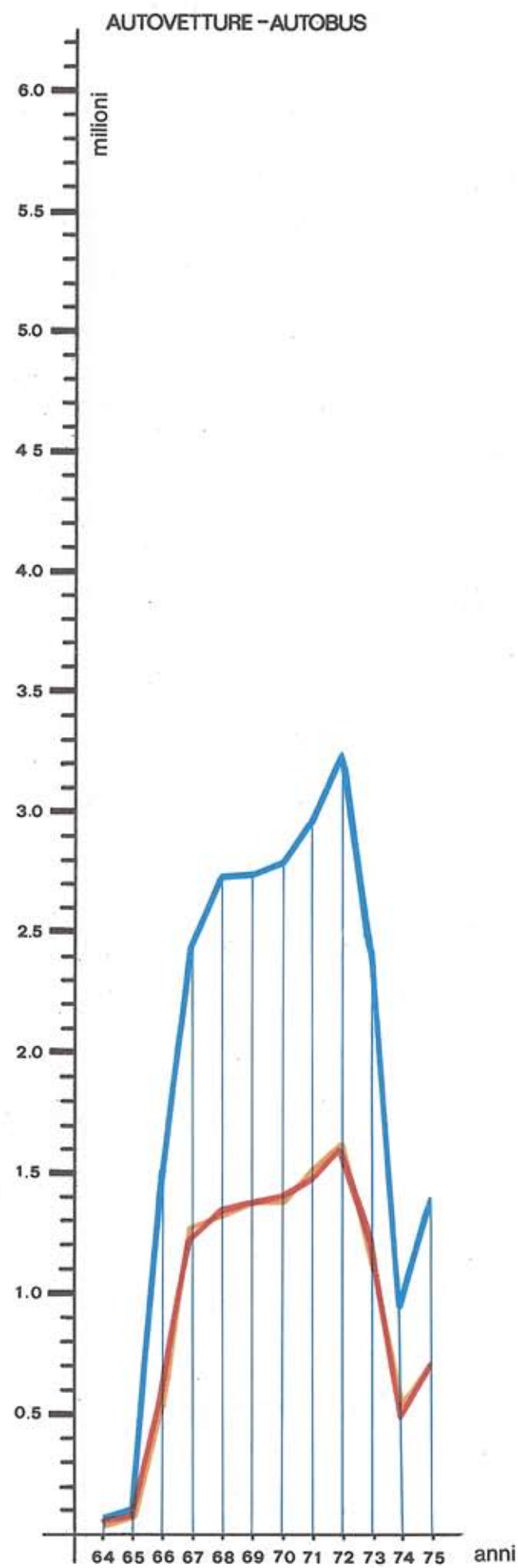
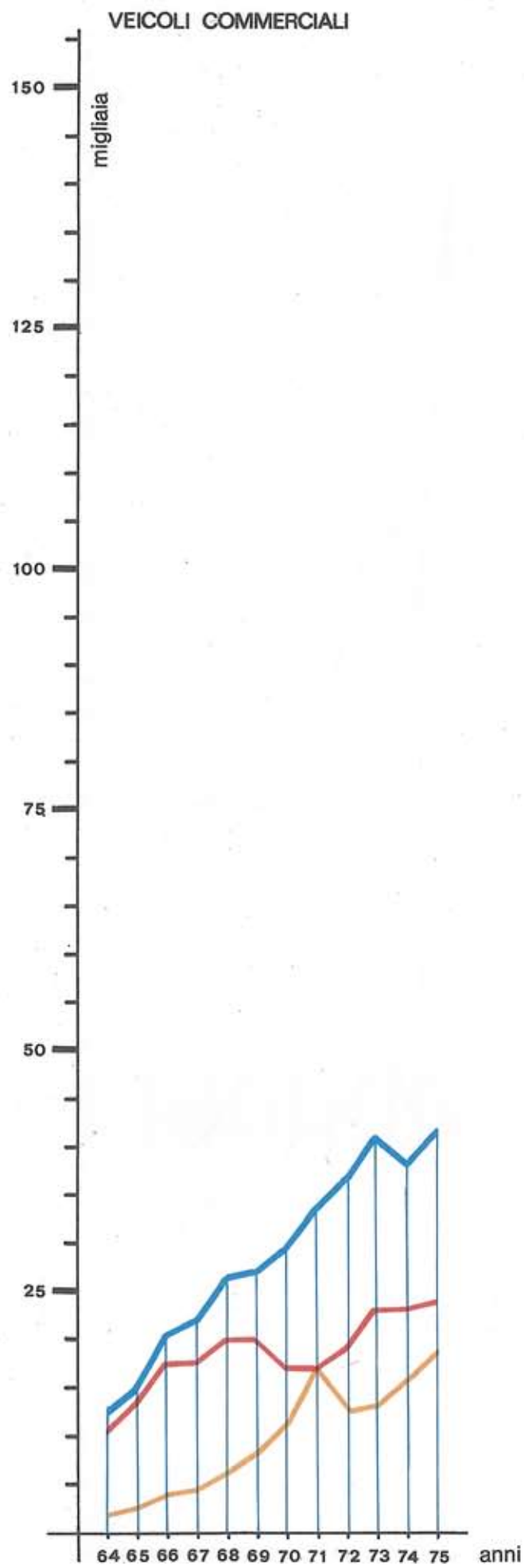
TAV 119a REGIONE FRIULI-VENEZIA GIULIA

Transiti al valico di Coccau - Categoria 1° stradale



TAV 119b REGIONE FRIULI-VENEZIA GIULIA

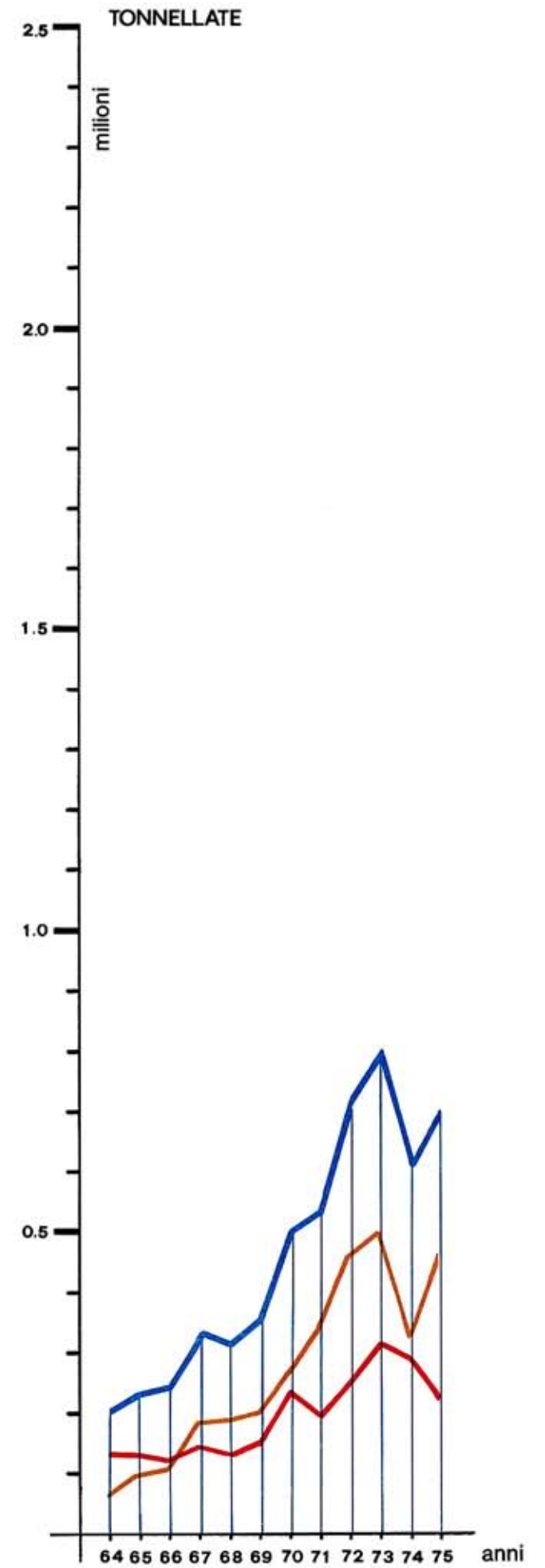
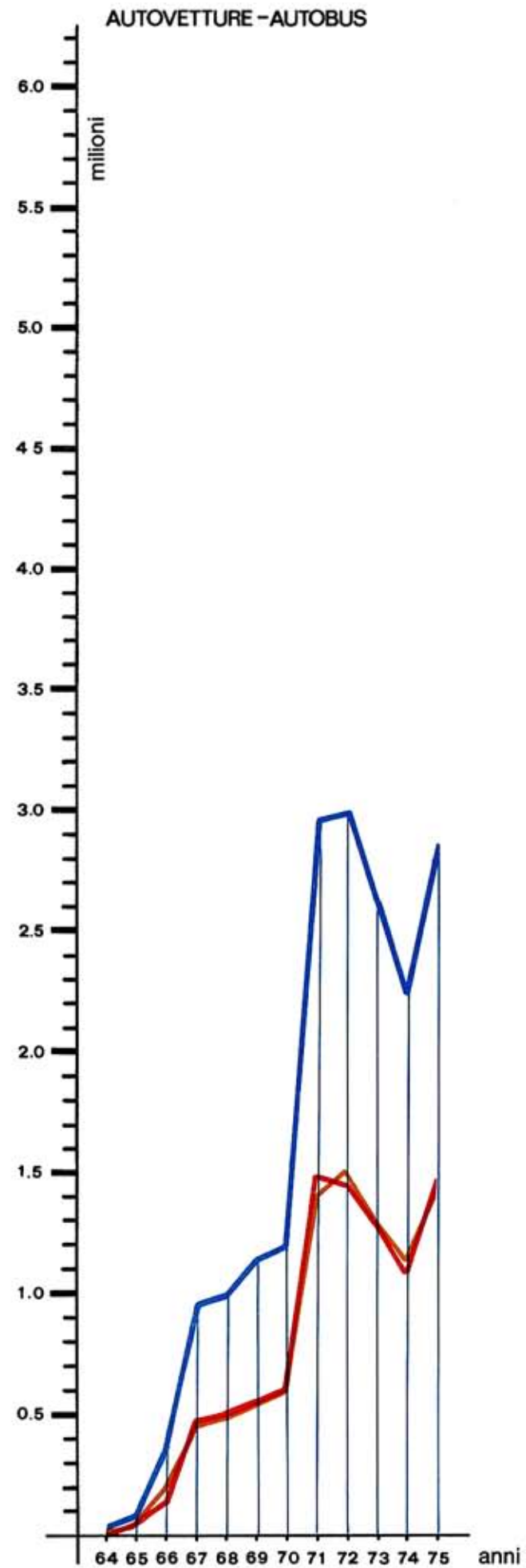
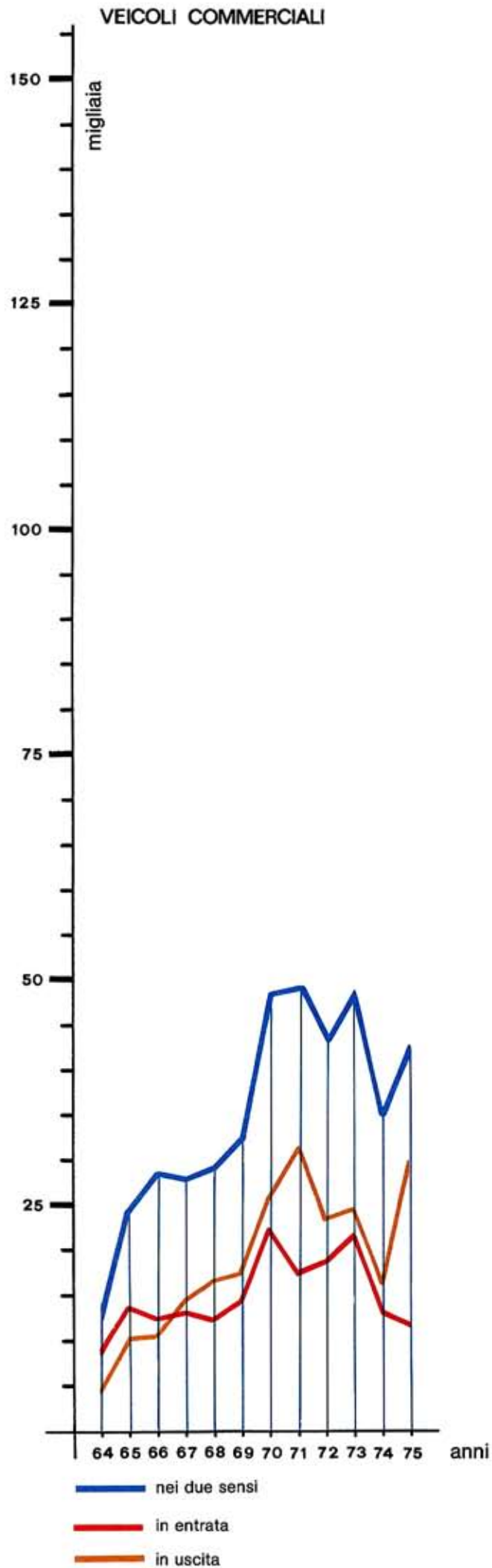
Transiti al valico di Casa Rossa - Categoria 1° stradale



— nei due sensi
— in entrata
— in uscita

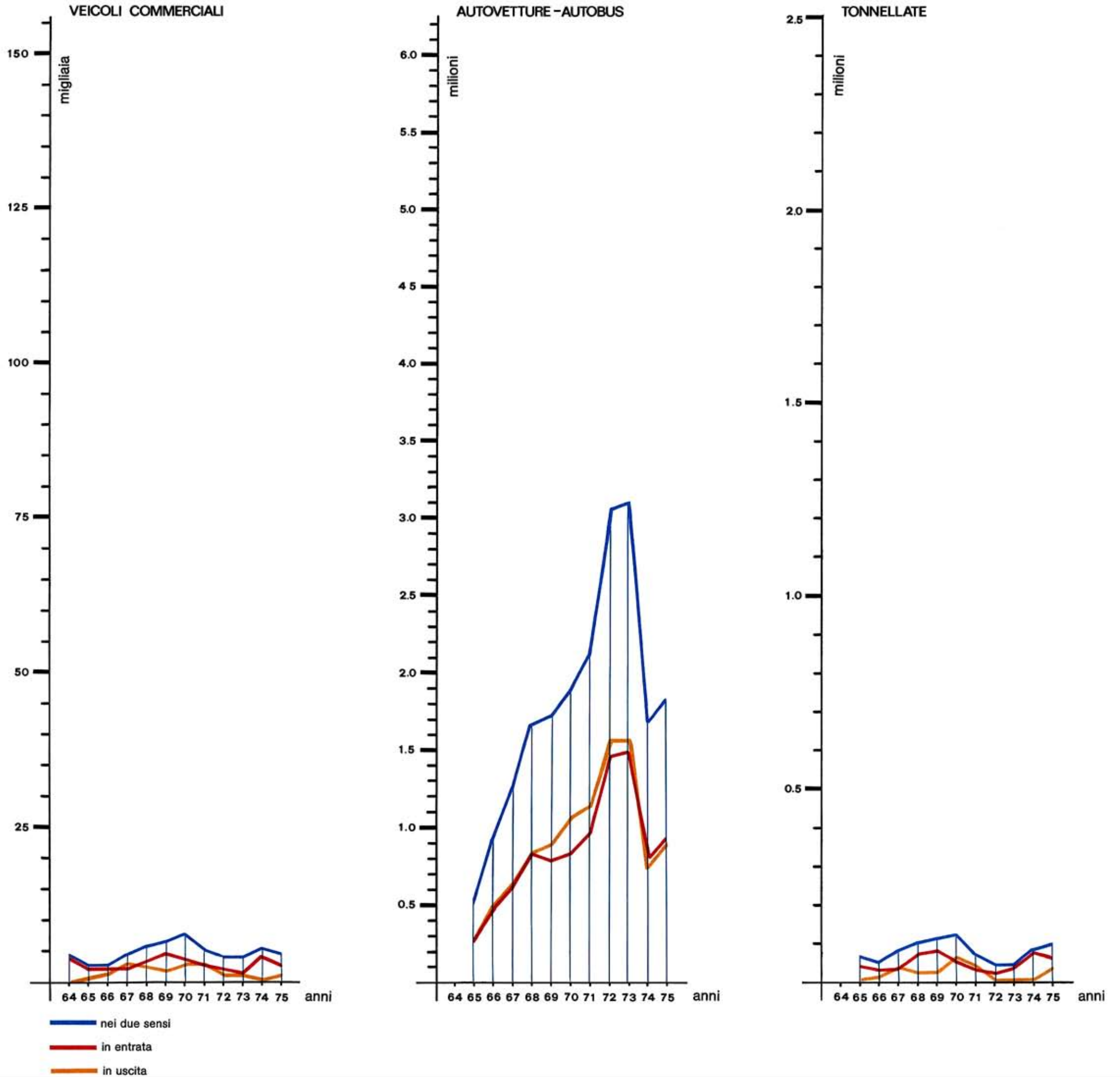
TAV 119c REGIONE FRIULI-VENEZIA GIULIA

Transiti al valico di Ferneti - Categoria di 1° stradale




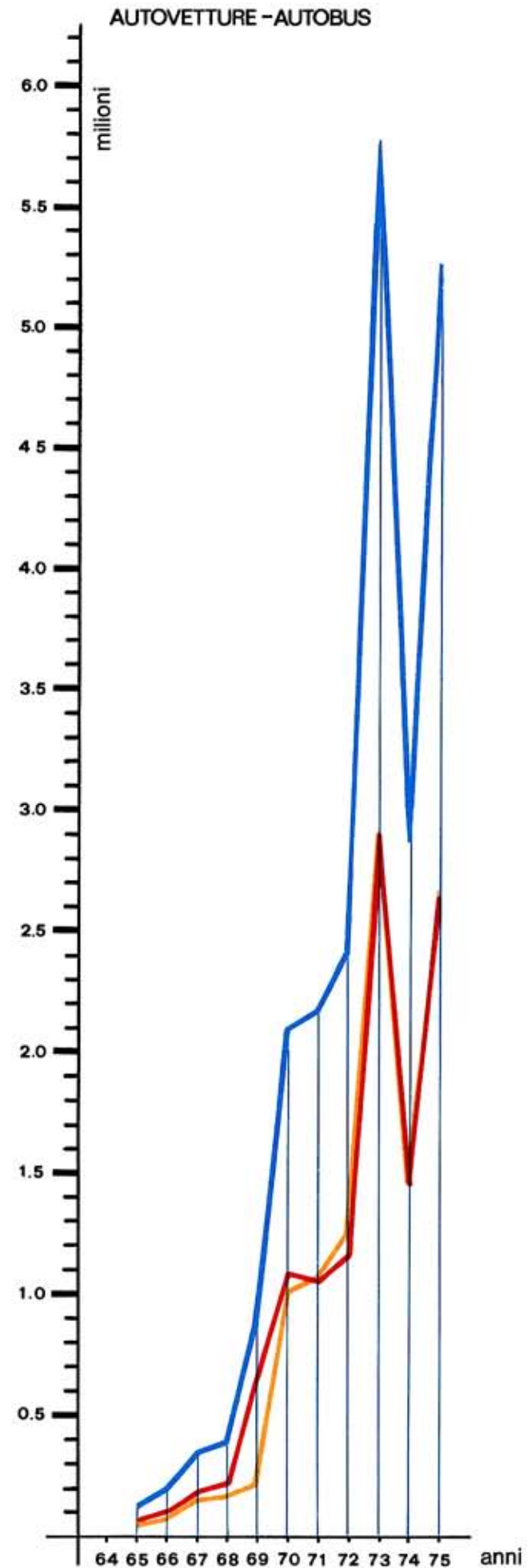

TAV 119d REGIONE FRIULI-VENEZIA GIULIA

Transito al valico di Pese - Categoria 1° stradale



TAV 119e REGIONE FRIULI-VENEZIA GIULIA

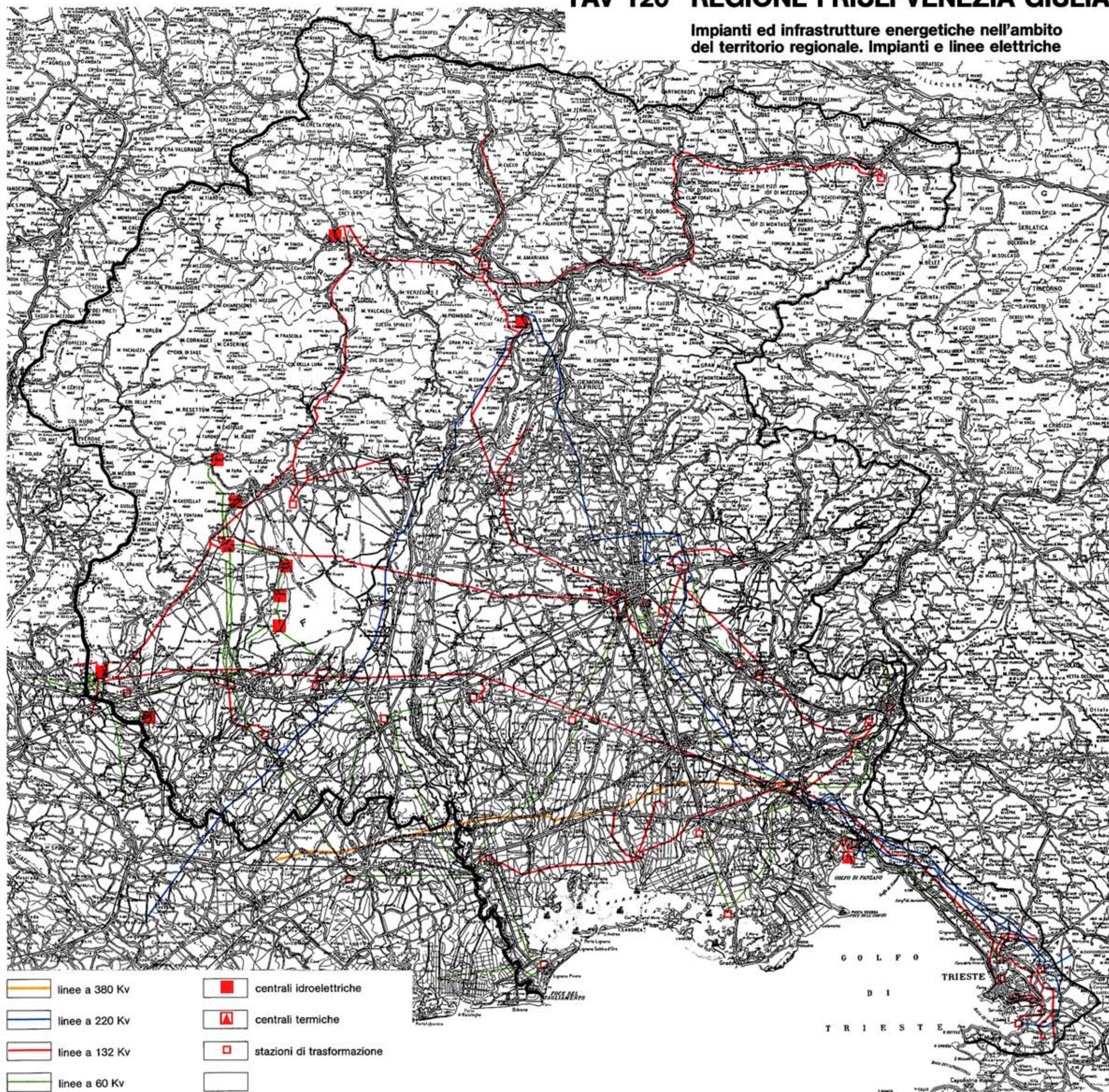
Transiti al valico di Rabuiese - Categoria 1° stradale



— nei due sensi
— in entrata
— in uscita

TAV 120 REGIONE FRIULI-VENEZIA GIULIA

Impianti ed infrastrutture energetiche nell'ambito del territorio regionale. Impianti e linee elettriche



TAV 121 REGIONE FRIULI-VENEZIA GIULIA

Impianti ed infrastrutture energetiche nell'ambito del territorio regionale. Impianto di trasporto e distribuzione metano e idrocarburi

